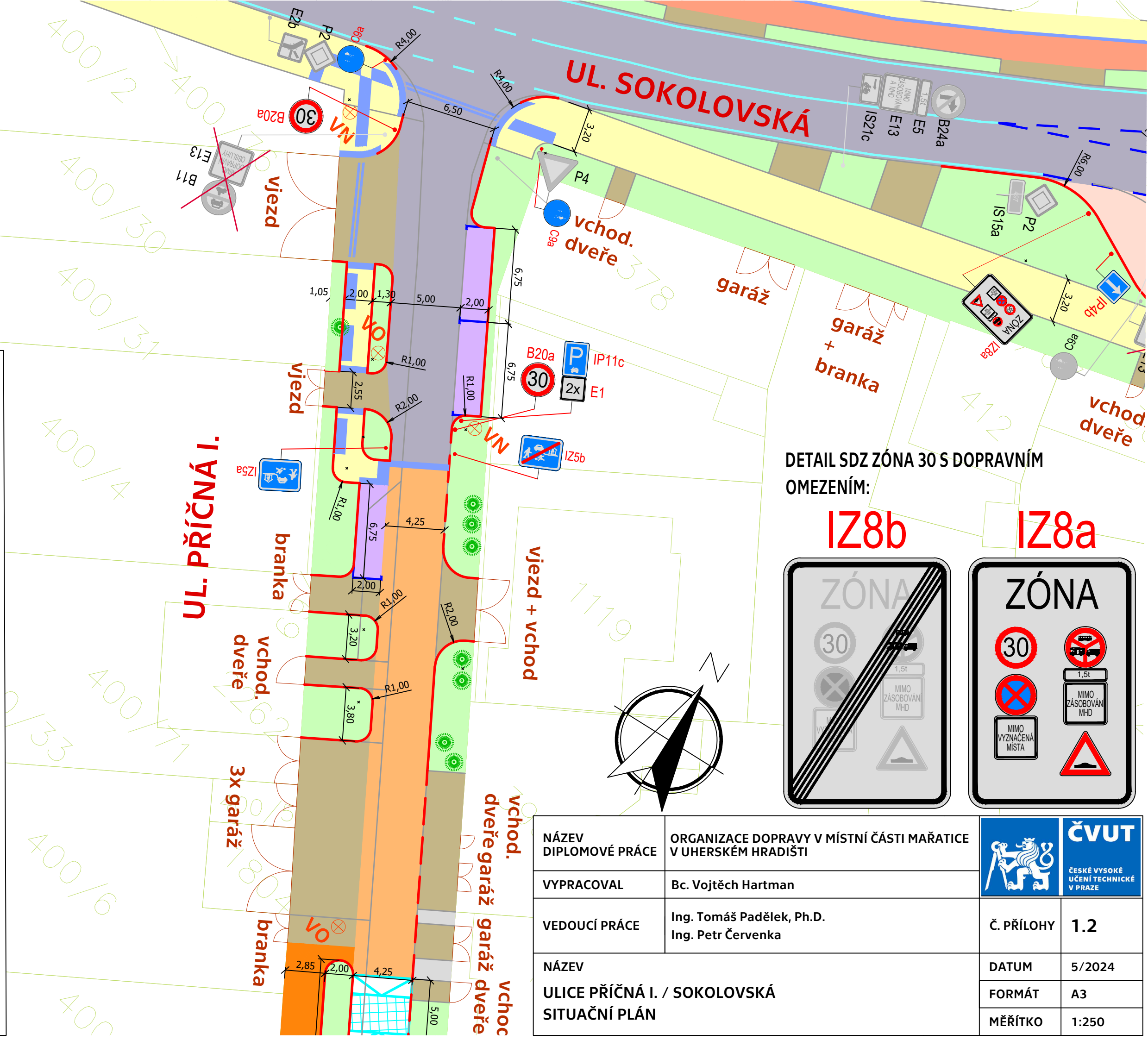


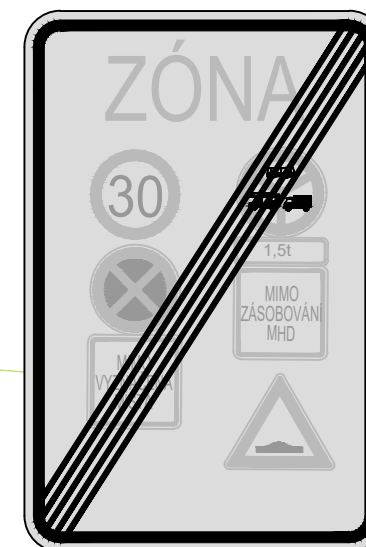
**LEGENDA:**

-  STÁVAJÍCÍ HRANY
-  NOVÉ HRANY
-  HRANICE PARCEL A BUDOV
-  PONECHANÁ STÁVAJÍCÍ HRANA
-  NOVÉ VODOROVNÉ DOPRAVNÍ ZN.
-  STÁVAJÍCÍ VODOROVNÉ DOP. ZN.
-  VOZOVKA
-  OBYTNÁ ZÓNA
-  PARKOVACÍ PLOCHY
-  ZELEŇ
-  HMATNÉ PRVKY (PRO OsSSPaO)
-  ZVÝŠENÝ ZPOMALOVACÍ PRVEK
-  VJEZDY NA POZEMEK
-  CHODNÍK
-  POBYTOVÝ PROSTOR
-  VEŘEJNÉ OSVĚTLENÍ / SLOUP VEDENÍ VYSOKÉHO NAPĚTÍ
-  KMENY STÁVAJÍCÍ ZELENĚ
-  STÁVAJÍCÍ SVISLÉ DZ
-  NOVĚ NAVRŽENÉ SVISLÉ DZ
-  RUŠENÉ SVISLÉ DZ
-  VSTUP NA POZEMEK - BRANKA/VRATA/GARÁŽ
-  POPISEK ZAMĚŘENÍ




DETAIL SDZ ZÓNA 30 S DOPRAVNÍM OMEZENÍM:

**IZ8b**



**IZ8a**



NÁZEV DIPLOMOVÉ PRÁCE	ORGANIZACE DOPRAVY V MÍSTNÍ ČÁSTI MAŘATICE V UHERSKÉM HRADIŠTI		
VYPRACOVAL	Bc. Vojtěch Hartman		
VEDOUCÍ PRÁCE	Ing. Tomáš Padělek, Ph.D. Ing. Petr Červenka	Č. PŘÍLOHY	1.2
NÁZEV	ULICE PŘÍČNÁ I. / SOKOLOVSKÁ	DATUM	5/2024
SITUAČNÍ PLÁN		FORMÁT	A3
		MĚŘÍTKO	1:250