
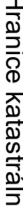






LEGENDA

-  Teplovod
-  Hranice katastrálních území
-  Datové centrum a kotelna nemocnice
-  Budovy nemocnice
-  Cesty v nemocnici
-  Kóty

SITUAČNÍ VÝKRES TEPLOVODU PŘÍLOHA 8

DÉLKA TRATI TEPLOVODU (tam): 883 m
 DÉLKA TRATI TEPLOVODU (tam a zpět): 1766 m

JEDNOTKY: metry (m)
 MĚŘÍTKO: 1:2000

Katastrální území na cestě teplovodu:
 3753/1, 3756/1, 4316/14328, 4314/1,
 4000/1, 4005/1, 4004