

# Posílení rekreačního potenciálu obce

Bc. Kristýna Vladyková - FA ČVUT - 2024 - Ing. Radmila Fingerová

# ŽIHLE

## KONCEPT

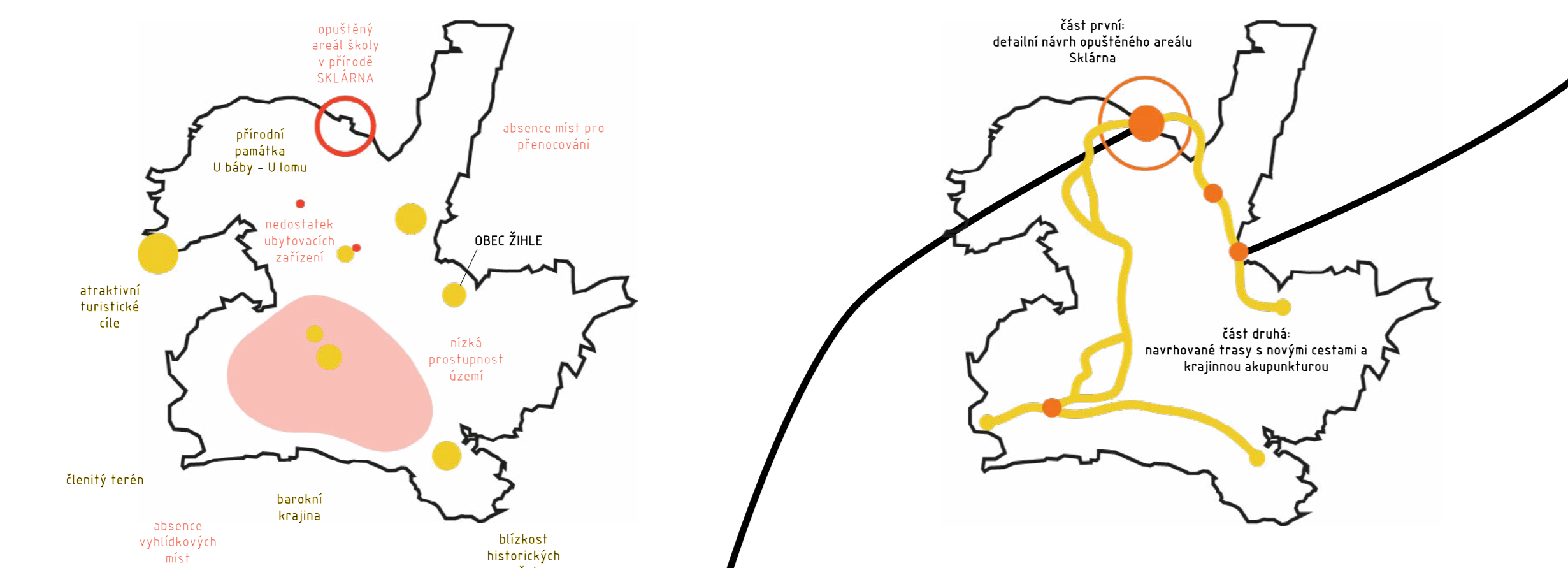
Diplomová práce se dělí na dvě hlavní části: Návrh areálu školy v přírodě Sklárna a Krajinná akupunktura. Obě se zabývají posílením rekreačního potenciálu území obce Žihle.

Z analýzy vyplývá, že krajina Žihle má brázy a její okolí jsou hojně navštěvovány turisty pro jejich hodnotnou přírodu a kulturní památky a osobní krajiny z úrodného terénu, smíšených lesů a barokní krajiny.

Ubytovací zařízení v okolí obce nezvládají pokrytí návštěvnosti území. Důleží ze škol z okolních obcí jít na školu v přírodě do větších obcí v okolí. Areál školy v přírodě Sklárna na severu řešeného území je posledních pět let chátrá.

Návrh reaguje na celistvou analýzu krajiny a jejího obyvatelstva svým zaměřením na rekreační vztah. Pro nedostatek ubytovacích kapacit a nevyužitý potenciál občanského areálu na severu území se zabývá jeho detailním návrhem. Pro získání propustnosti části území, nedostatek vyřídění a míst k přerovnění a podpoření možnosti koupání v letních měsících se zabývá krajinnou akupunkturou.

Společným cílem všech částí návrhu je zvýšit pohodlí a atraktivitu území z rekreačního hlediska pro jeho obyvatele i návštěvníky.



## ČÁST DRUHÁ: KRAJINNÁ AKUPUNKTURA

Druhá návrhová část se zabývá změnou zájmu v katastrálním území obce Žihle, které jako jediné prvky i jejich společným propojením posilují její rekreační potenciál. Na území jsou navrženy tři hlavní dopravní trasy, které jsou doplněny novými cestami, na kterých se nachází stávající body zájmu a nové navržené prvky.

Začátek první trasy se nachází na železniční trase v okolí zastávky Kálec. Dále pokračuje po navrhované stezce k odlehlému kůlně a napojuje se na žlutou turistickou trasu vedoucí kolem bažantů Bábá a Dádek. U rybníků v železničním úseku je navržena skulptura. Trasa končí u areálu Sklárna, kde je doplněna o přílohu na Ládnou skálu vedoucí přímo k jeho vstupu.

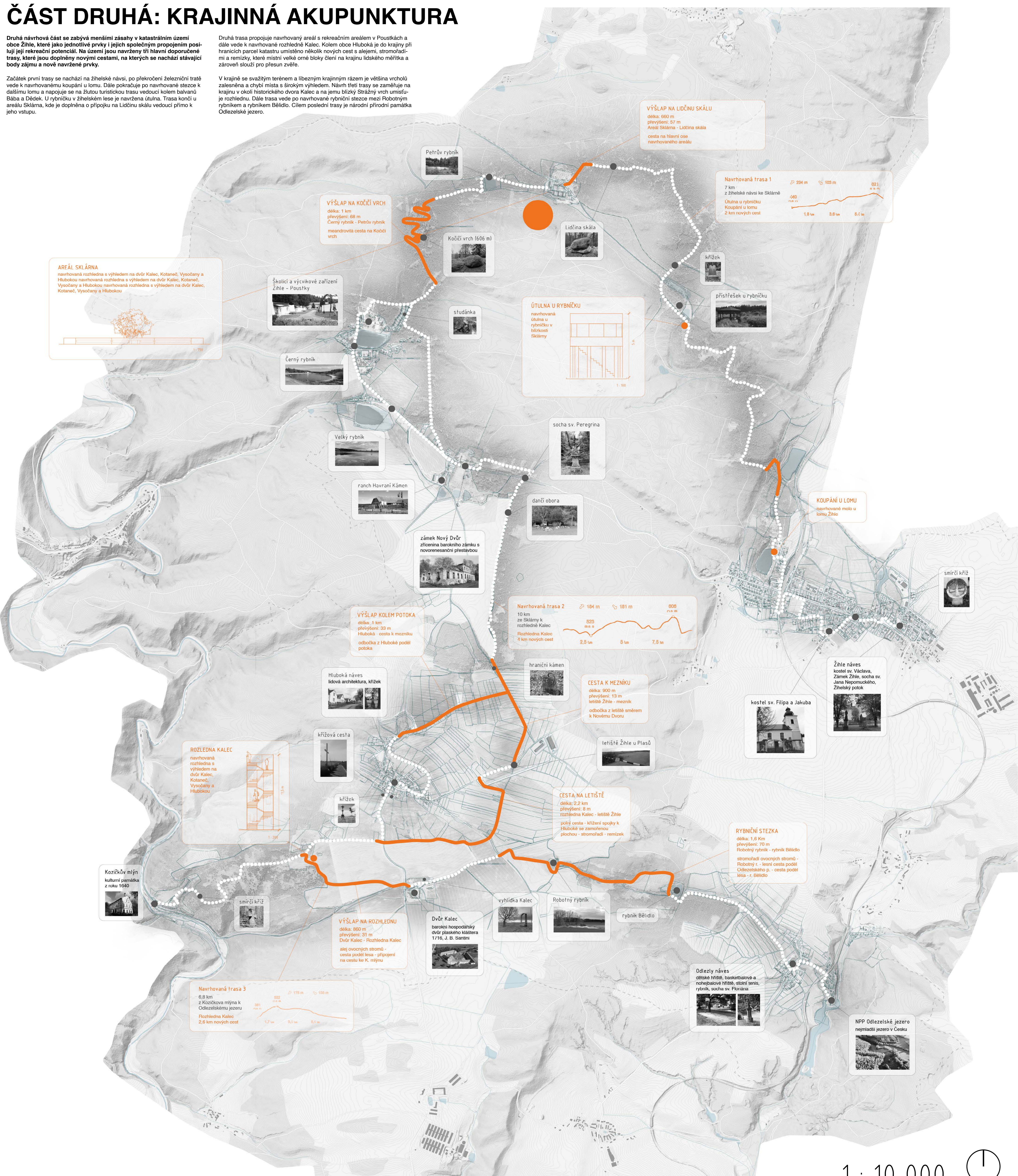
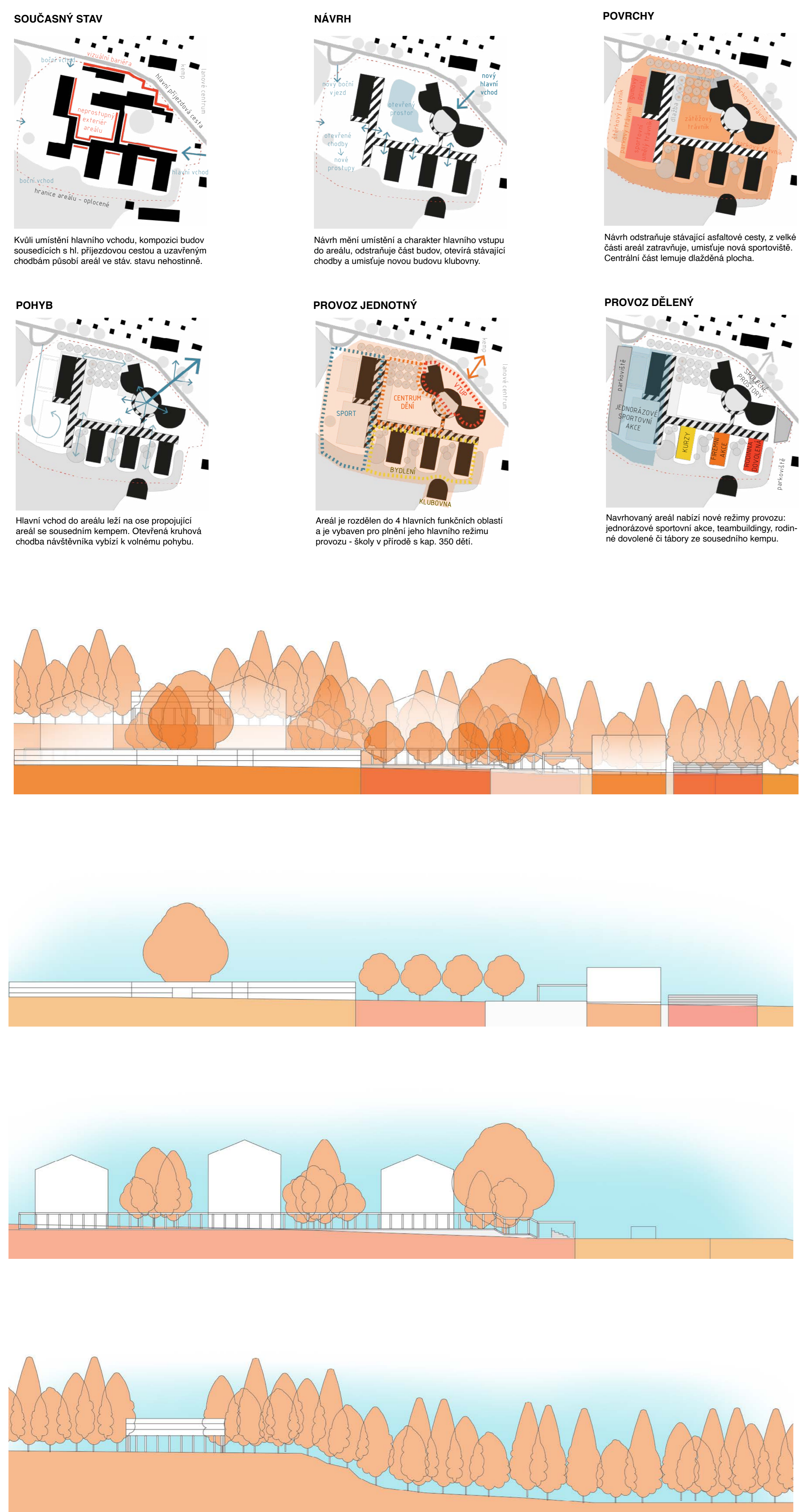
Druhá trasa propojuje navrhovaný areál a rekreačním areálem v Poustkách a dále vede k navrhované rozhledně Kálec. Kolem obce Hluboč je do krajiny při hranicích parcel katalánské umělé náhledy cestě s dřevěnými, otvornými a smyčkovými, které mají velké orné boky čerť na krajiny lidového měřítka a zároveň slouží pro přesun zvířat.

V krajinně se využívá terénní a libozemní krajinným územím je většina vchodu zabudována a chytí místa s širokým výhledem. Návrh třetí trasy se zaměřuje na krajiny v okolí historického dvora Kálec a na jeho blízký šlechtický vrah území je rozčleněn. Dále trasa vede po navrhované rybníkové stezce mezi Rybným rybníkem a rybníkem Bábá. Území poslední trasy je napojeno přírodní památkou Odlezecké jezero.

## ČÁST PRVNÍ: AREÁL SKLÁRNA

První návrhová část revitalizuje opuštěný areál školy v přírodě o rozloze přibližně jednoho hektaru. Mění ho na multifunkční rekreační areál sloužící v několika režimích provozu.

Z velké části pracuje a jeho současnou podobou, doplňuje ho o nový vstupní objekt, zvyšuje jeho propustnost a navrhuje novou výsadbu.



1 : 10 000