


PETROHRAD
k. ú. Petrohrad [719692]

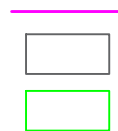
k. ú. Černčice u
Petrohradu [719684]

1:10 000

LEGENDA:



poloha řešeného území



hranice katastrálního území

hranice pozemků


vnitřní kresba

Souřadnicový systém:
S-JTSK

OBOR:	V	STUDENT:
KATEDRA:	K142	Bc. Marie Kozáková
PŘEDMĚT:	Diplomová práce	VYUČUJÍCÍ:
ROČNÍK:	2.	Ing. Miroslav Brouček, Ph.D.

VÝKRES :

P.1 SITUACE ŠIRŠÍCH VZTAHŮ



FORMÁT 1xA4

MĚŘÍTKO -

DATUM 01.2024

PŘÍLOHA Č. P.1