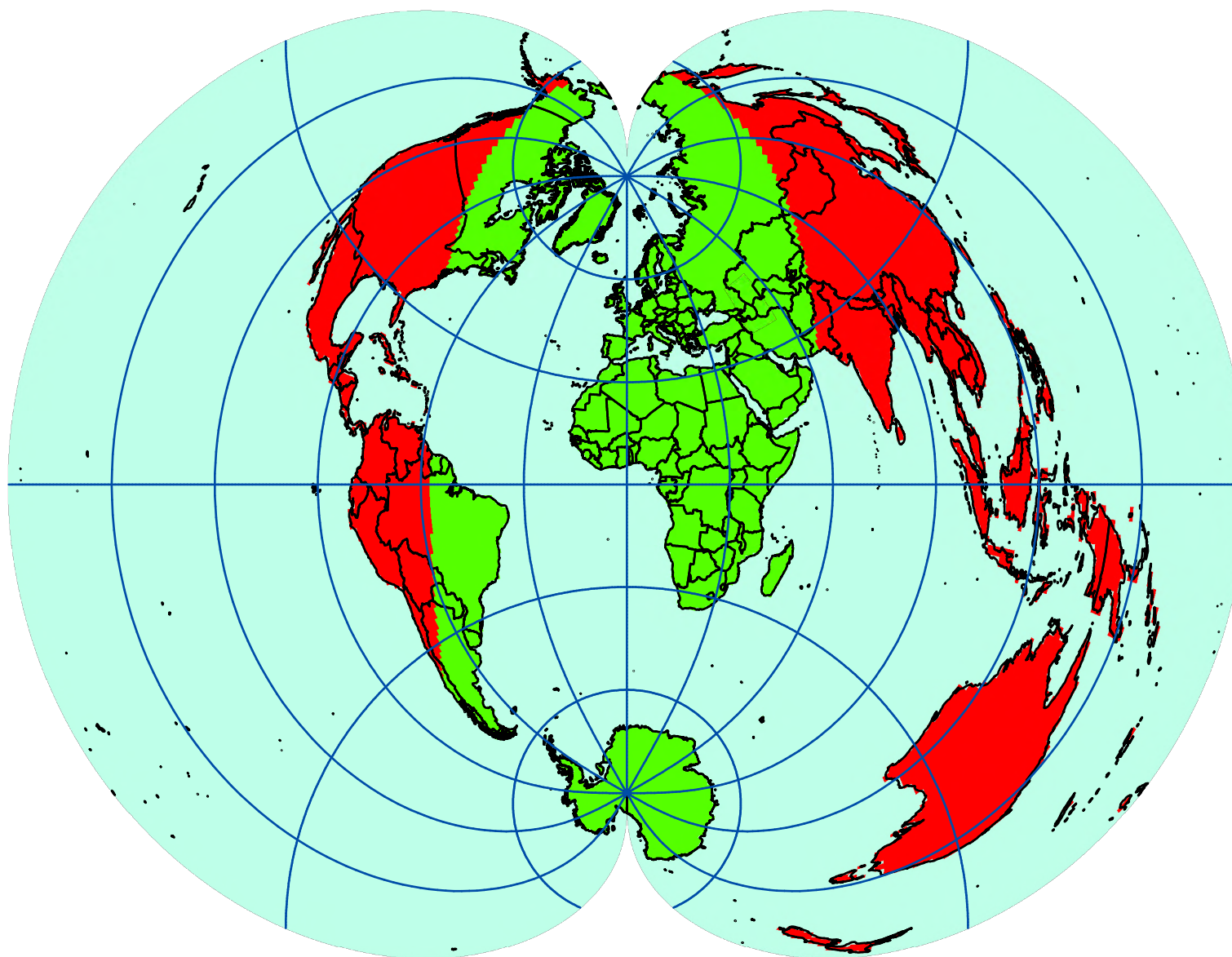




# Polyconic – 64,75 % – 32.

zobrazení výsledné ekvideformáty pro analýzu pevnin



 území splňující mezní hodnoty  
 území nespĺňující mezní hodnoty

1:200 000 000

Vyhotovil: Jan Koudelka  
V rámci bakalářské práce Analýza  
kartografických zkreslení zobrazení světa  
FSv ČVUT v Praze, 2023