

988900  
+ 641680

157/1

157/6

163/5

157/2

157/7

163/1

988940  
+ 641620

88'64

344/1

skupština

ul. cesta

Trasa na poz. 62. 04. Vybran



TU\_L0803/Pec pod Snehkou.401422(TU) - PASEKA OKO HR KRALOVE

8 409,44  
8 922,68

998,57 φ

998,42 φ

1002,98 φ

02'56

02'56

02'56

02'56

02'56

02'56

02'56

02'56

02'56

02'56

998,57 φ

998,42 φ

1002,98 φ

02'56

02'56

02'56

02'56

02'56

02'56

02'56

02'56

02'56

02'56

02'56

02'56

02'56

02'56

02'56

02'56

02'56

02'56

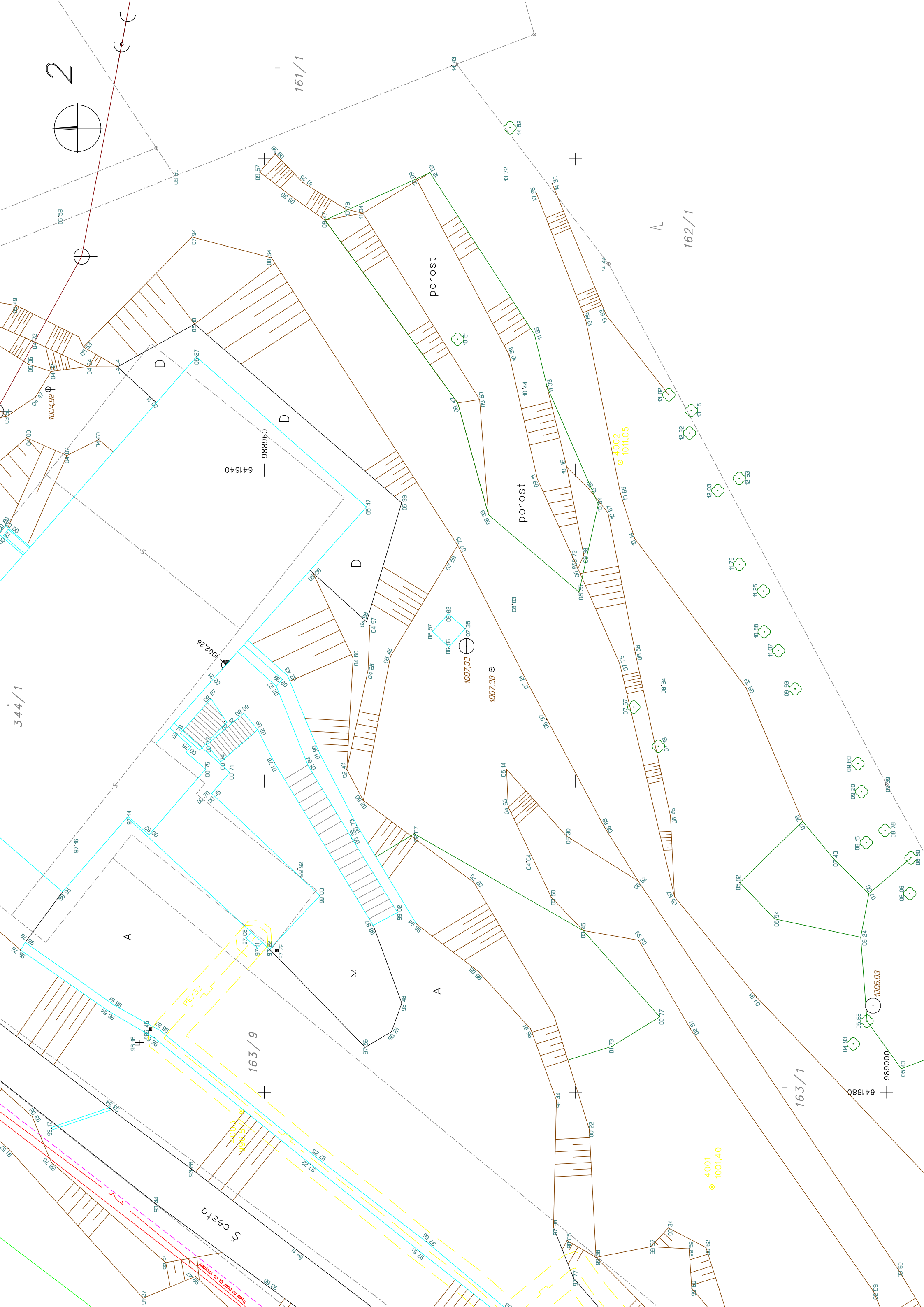
02'56

02'56

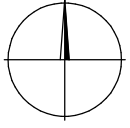
02'56

02'56

02'56



3



641720  
988960

163/5

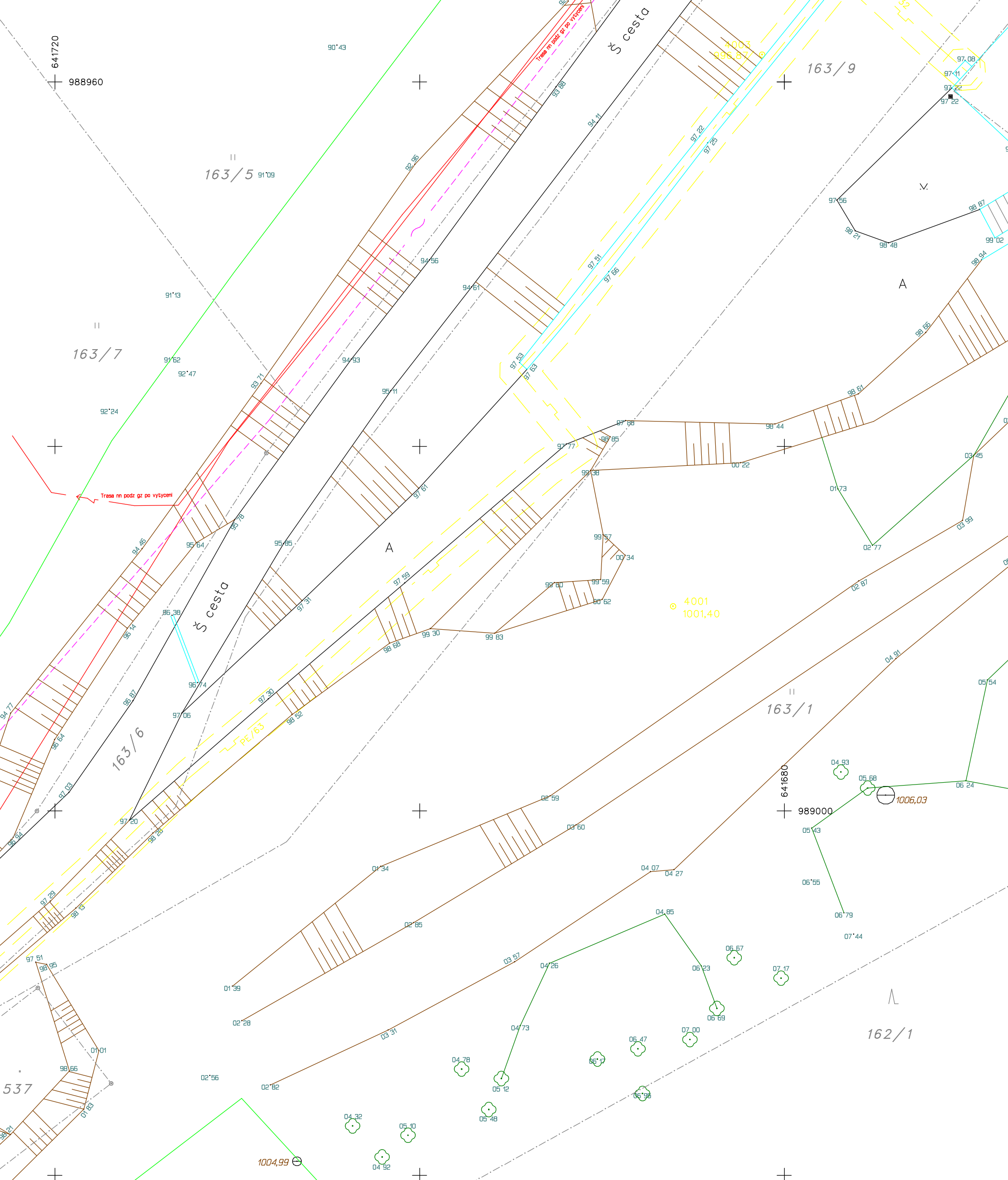
163/7

163/6

163/9

163/1

162/1



Třasa nn podz. ge. po vytyčení

4001  
1001,40

989000  
1006,03

1004,99

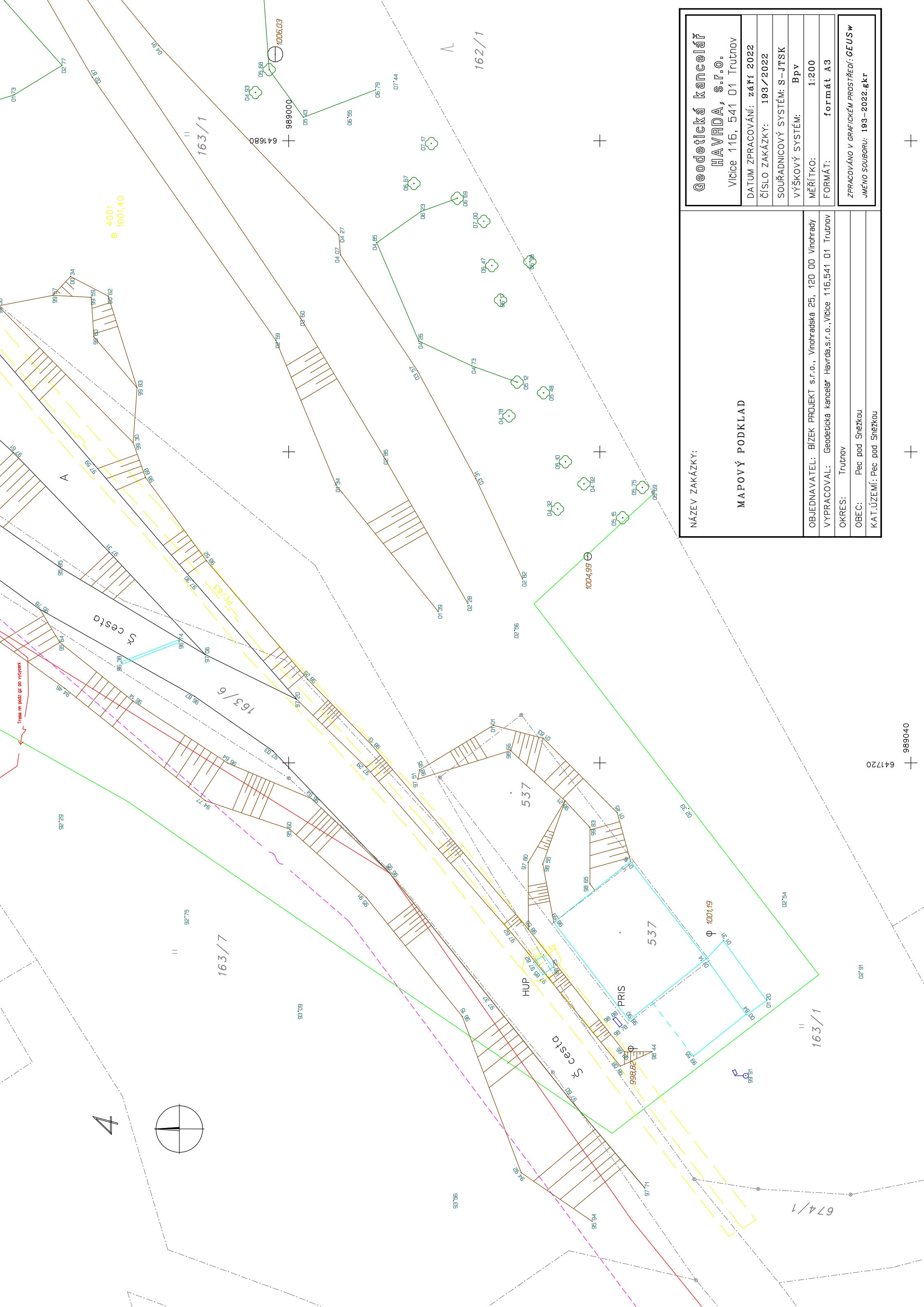
537

š cesta

š cesta

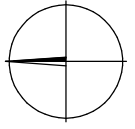
PE/32

PE/63



Trasa m podd. gr. po výkopu

4



NÁZEV ZAKÁZKY:	Geodetická kancelář
	HAVRDA, s.r.o. Vlčice 116, 541 01 Trutnov
MAPOVÝ PODKLAD	DATUM ZPRACOVÁNÍ: září 2022
	ČÍSLO ZAKÁZKY: 193/2022
OBJEDNAVATEL: BÍZEK PROJEKT s.r.o., Vinohradská 25, 120 00 Vinohrady	SOUŘADNICOVÝ SYSTÉM: S-JTSK
	VYPRACOVAL: Geodetická kancelář Havrda, s.r.o., Vlčice 116, 541 01 Trutnov
OKRES: Trutnov	VÝŠKOVÝ SYSTÉM: BpV
OBEC: Pec pod Sněžkou	MĚŘÍTKO: 1:200
KAT.ÚZEMÍ: Pec pod Sněžkou	FORMÁT: formát A3
ZPRACOVÁNO V GRAFICKÉM PROSTŘEDÍ: GEUSW	
JMÉNO SOUBORU: 193-2022.gkr	

989040  
641720