










LEGENDA:

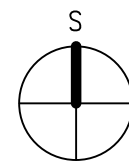
-  ZÁBOR
-  SVĚTELNÉ MÍSTO

LEGENDA DOPRAVNÍHO ZNAČENÍ:

-  P7 – PŘEDNOST PROTIJEDOUČÍCH VOZIDEL
-  P8 – PŘEDNOST PŘED PROTIJEDOUČÍMI VOZIDLY

-  A15 – PRÁCE NA SILNICI
-  B20a – NEJVYŠŠÍ DOVOLENÁ RYCHLOST 30km/h
-  E13 – DODATKOVÁ TABULE "PRÁCE NA SILNICI"

-  Z4a – SMĚROVACÍ DESKA VLEVO
-  Z4b – SMĚROVACÍ DESKA VPRAVO



POZNÁMKY:

- zábor má 40 m2
- případná kolizní místa budou detailně řešena při realizaci
- osazení dopravního značení bude provedeno dle platných právních předpisů, především dle vyhl. 294/2015 Sb. a 64/2016 Sb.; dále pak budou v maximální možné míře dodrženy TP 65, TP 66 a TP 133
- konkrétní termíny budou stanoveny v žádosti o přechodnou úpravu provozu

STUDENT	VYUČUJÍCÍ	DATUM
BENJAMIN SICHROVSKÝ	Ing. Tomáš Váchal, Ph.D.	8.5.2023
PŘEDMĚT		MĚŘÍTKO
BP - BENJAMIN SICHROVSKÝ - ČVUT - FSV - 2023		1:500
NÁZEV VÝKRESU		Č.V.
KOORDINAČNÍ SITUAČNÍ VÝKRES ZOV		1