
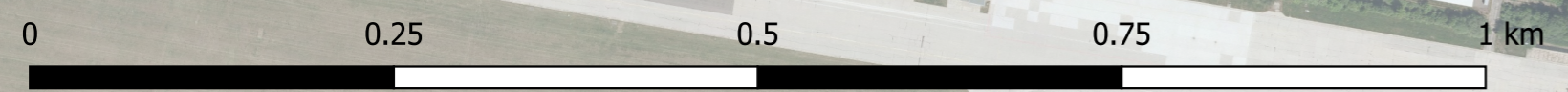


Legenda


Intervaly úrovně hladin mezi kótami:

- 0.0 - 0.1 a 0.5 - 0.6 m
- 0.1 - 0.2 a 0.6 - 0.7 m
- 0.2 - 0.3 a 0.7 - 0.8 m
- 0.3 - 0.4 a 0.8 - 0.9 m
- 0.4 - 0.5 a 0.9 - 1.0 m

Ostatní:
221.0 Výšková kóta úrovně hladiny



Souřadný systém S-JTSK, výškový systém Bpv

Zpracoval: Václav Burda	Vyučující: doc. Ing. Aleš Havlík, CSc.	Fakulta stavební ČVUT 		
Obor: SI - V	Katedra hydrauliky a hydrologie			
Akce:	BAKALÁŘSKÁ PRÁCE		Datum:	5/2023
	STUDIE ODTOKOVÝCH POMĚRŮ JESENČANSKÉHO POTOKA V PARDUBICÍCH - SVÍTKOVĚ		Měřítko:	1:5 000
Příloha:	MAPA ÚROVNĚ HLADIN PRO Q20		Formát:	4xA4
			Č. výkresu:	A.2.6.