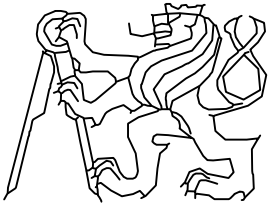
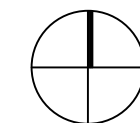
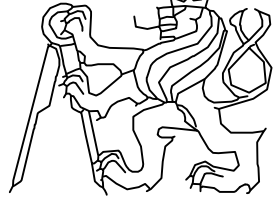
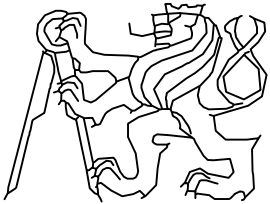


OBOR	KATEDRA	JMÉNO STUDENTA		
KD	136	Aleš Zemen		
ROČNÍK	VYUČUJÍCÍ			
Čtvrtý	Ing. Michal Uhlík Ph.D.			
AKCE :			DATUM	05/2023
BAKALÁŘSKÁ PRÁCE			Č. PŘÍLOHY	C
OBSAH :				
VÝKRESOVÁ DOKUMENTACE				



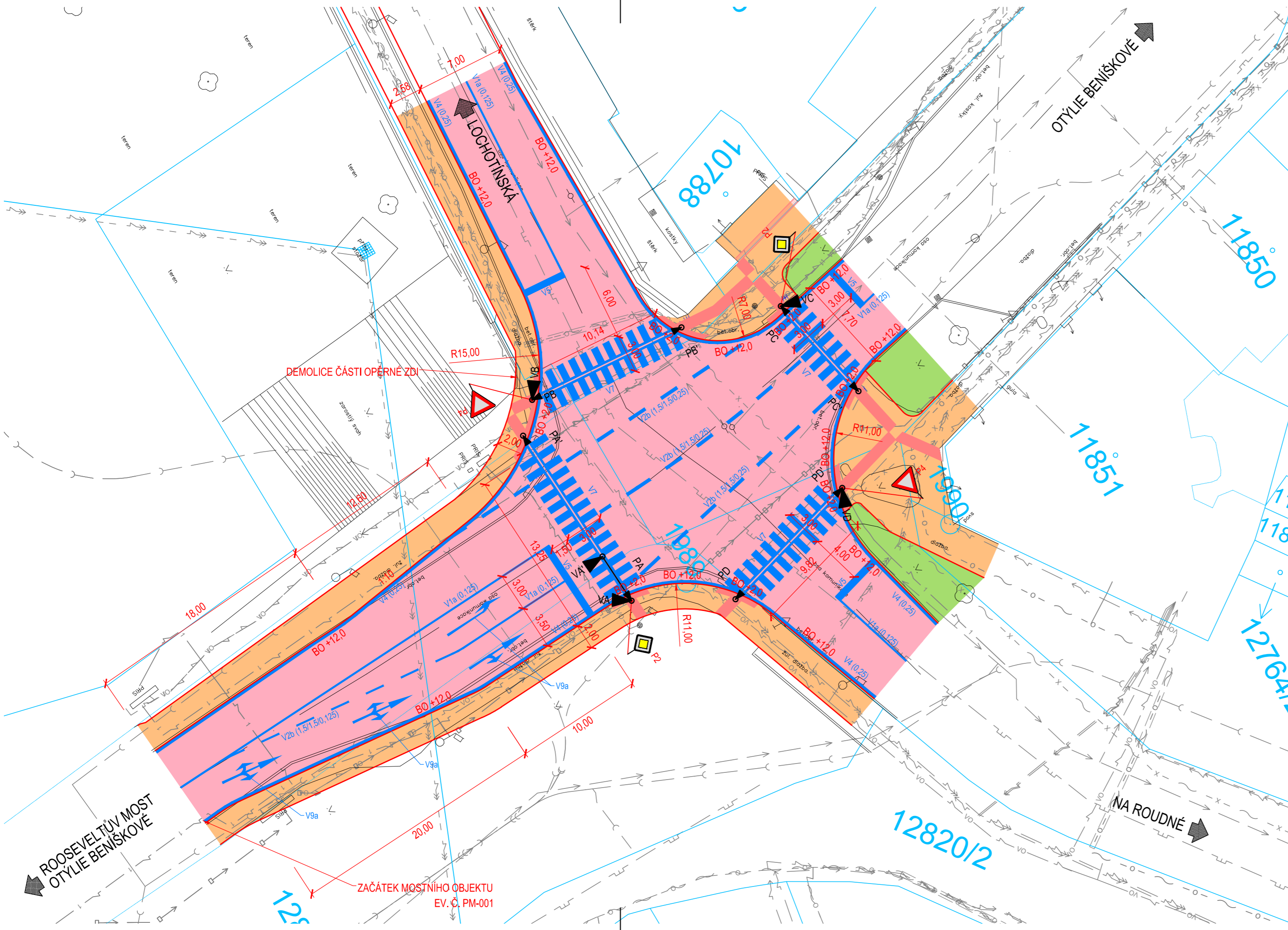
OBOR	KD	KATEDRA	136	JMÉNO STUDENTA	
ROČNÍK	Čtvrtý	VYUČUJÍCÍ	Ing. Michal Uhlík Ph.D.	Aleš Zemen	
AKCE :	BAKALÁŘSKÁ PRÁCE				
OBSAH :	SITUAČNÍ VÝKRES ŠIRŠÍCH VZTAHŮ				FORMÁT 4x4 MĚŘÍTKO 1:1000/10 000 DATUM 05/2023 Č. VÝKR. C.1

OBOR	KATEDRA	JMÉNO STUDENTA		
KD	136	Aleš Zemen		
ROČNÍK	VYUČUJÍCÍ			
Čtvrtý	Ing. Michal Uhlík Ph.D.			
AKCE :			DATUM	05/2023
BAKALÁŘSKÁ PRÁCE				
OBSAH : KŘIŽOVATKA LOCHOTÍNSKÁ - OTÝLIE BENÍŠKOVÉ - NA ROUDNÉ VARIANTA 1			Č. PŘÍLOHY	C.2

SEZNAM PŘÍLOH

Křižovatka Otýlie Beniškové - Lochotínská - Na Roudné C.2 - Varianta 1

Číslo přílohy	Název přílohy
C.2.1	Varianta 1 - Situace
C.2.2	Varianta 1 - Situace - Ortofoto
C.2.3	Varianta 1 - Vlečné křivky
C.2.4	Varianta 1 - Vzorové příčné řezy
C.2.5	Varianta 1 - Dotčené pozemky
C.2.6	Varianta 1 - Dotčené pozemky - výpis pozemků



LEGENDA ČAR:

- HRANICE POZEMKŮ
- GEODETICKÉ ZAMĚŘENÍ
- OBRUBY - NÁVRH
- VODOROVNÉ DOPRAVNÍ ZNAČENÍ

LEGENDA PLOCH:

- VOZOVKA
- ASFALTOVÝ KRYT
- CHODNÍK
- BETONOVÁ DLAŽBA
- ZELEŇ
- OHUMUSOVÁNÍ A OSETÍ tl. 150 mm
- VAROVNÉ A SIGNÁLNÍ PÁSY
- DLAŽBA S RELIÉFNÍM POVRCHEM
- UMĚLÁ VODÍCÍ LIE

LEGENDA DOPRAVNÍHO ZNAČENÍ:

- P2 SVISLÉ DOPRAVNÍ ZNAČENÍ

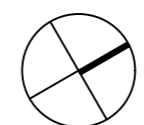
LEGENDA POPISŮ/ZNAKŮ


- VA NÁVĚSTIDLO PRO VOZIDLA
- PA NÁVĚSTIDLO PRO CHODCE

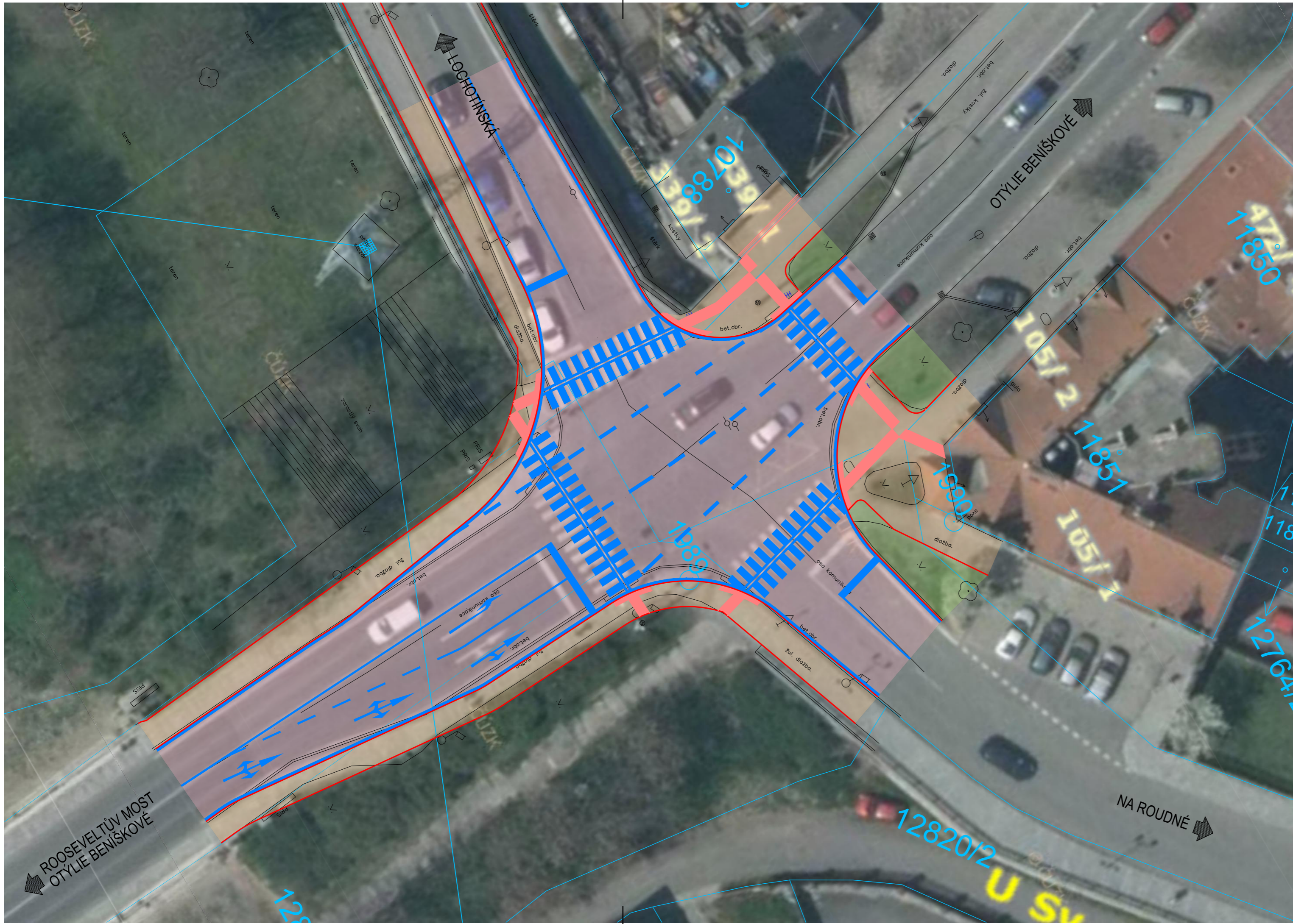
LEGENDA STÁVAJÍCÍCH SÍTÍ:

- SILOVÉ VEDENÍ NN (NADZEMNÍ) ČEZ DISTRIBUCE
- SILOVÉ VEDENÍ NN (PODZEMNÍ) ČEZ DISTRIBUCE
- SILOVÉ VEDENÍ VN (NADZEMNÍ) ČEZ DISTRIBUCE
- SILOVÉ VEDENÍ VN (PODZEMNÍ) ČEZ DISTRIBUCE
- SILOVÉ VEDENÍ NN (PODZEMNÍ) CETIN
- SDĚLOVACÍ VEDENÍ OPTICKÉ CETIN
- SDĚLOVACÍ VEDENÍ METALICKÉ (PODZEMNÍ) CETIN
- SDĚLOVACÍ VEDENÍ ZRUŠENÉ CETIN
- SDĚLOVACÍ VEDENÍ OPTICKÉ T-MOBILE
- SDĚLOVACÍ VEDENÍ OPTICKÉ SITMP
- KANALIZACE JEDNOTNÁ VODÁRNA PLZEŇ
- VODOVODNÍ POTRUBÍ VODÁRNA PLZEŇ
- SDĚLOVACÍ VEDENÍ OPTICKÉ VODAFONE
- SDĚLOVACÍ VEDENÍ OPTICKÉ QUANTCOM
- PLYNOVODNÍ POTRUBÍ NTL (PODZEMNÍ) GASNET
- TRAKČNÍ KABELY PMDP
- SDĚLOVACÍ VEDENÍ OPTICKÉ SITMP
- SILOVÉ A SDĚLOVACÍ VEDENÍ (PODZEMNÍ) SITMP
- VEŘEJNÉ OSVĚTLENÍ (PODZEMNÍ)
- CHRÁNIČKA (BEZ ROZLIŠENÍ)





UPOZORNĚNÍ!
 ZÁKRESY PODZEMNÍCH ZAŘÍZENÍ JSOU POUZE ORIENTAČNÍ A NESLOUŽÍ JAKO VYTÝČOVACÍ VÝKRES! PŘED ZAHÁJENÍM STAVEBNÍCH PRACÍ JE NUTNO U SPRÁVČŮ ZAJISTIT JEJICH VYTÝČENÍ!








OBOR	KATEDRA	JMÉNO STUDENTA		
KD	136	Aleš Zemen		
ROČNÍK	VYUČUJÍCÍ			
Čtvrtý	Ing. Michal Uhlík Ph.D.			
AKCE :	BAKALÁŘSKÁ PRÁCE		FORMÁT	3xA4
			MĚŘITKO	1:250
			DATUM	05/2023
OBSAH :	KŘÍŽOVATKA LOCHOTÍNSKÁ - OTÝLIE BENÍŠKOVÉ - NA ROUDNÉ VARIANTA 1 - SITUACE		Č. VÝKR.	C.2.1

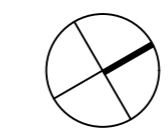



LEGENDA ČAR:

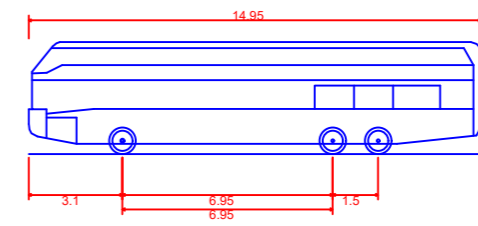
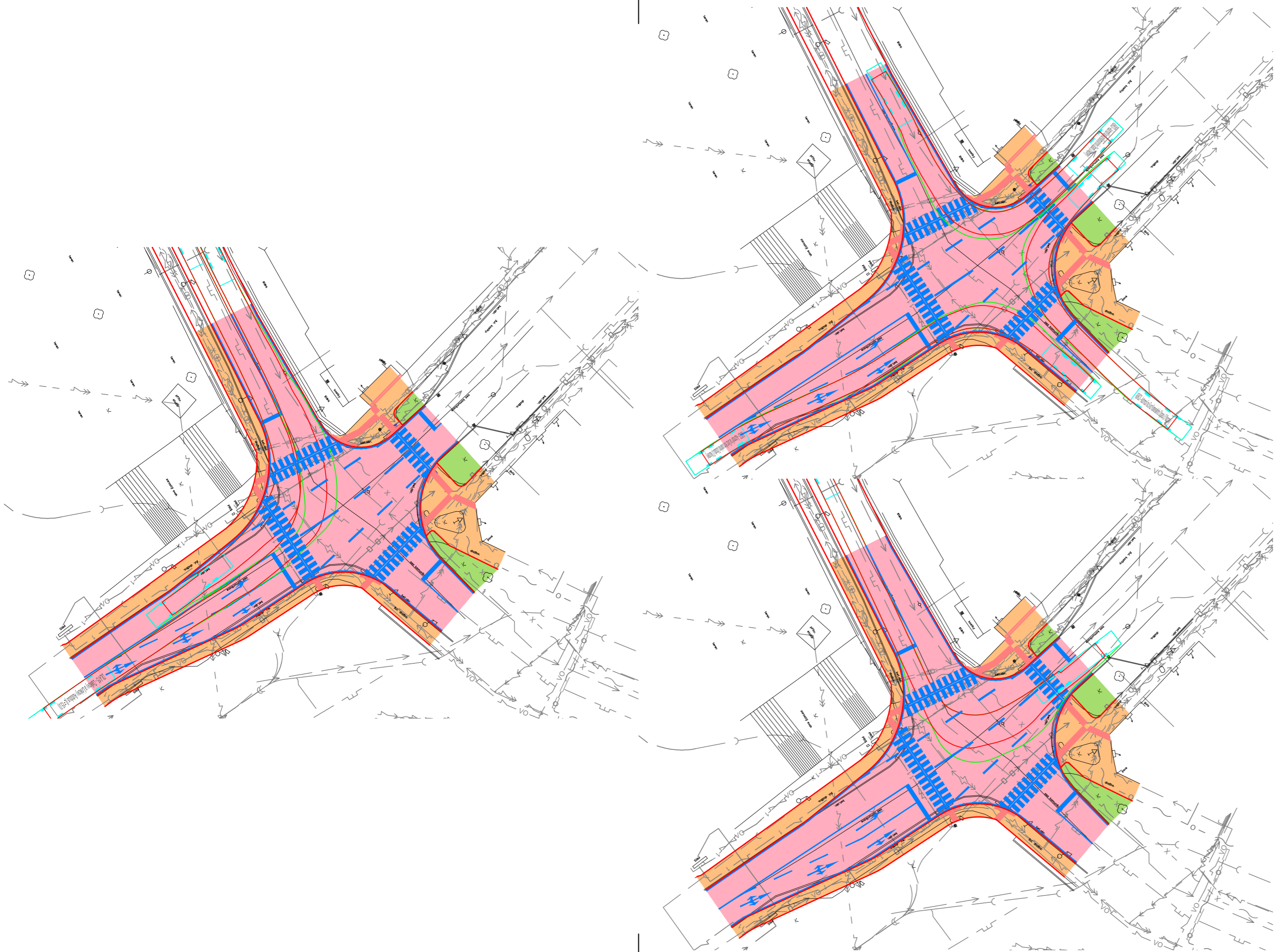
-  HRANICE POZEMKŮ
-  GEODETICKÉ ZAMĚŘENÍ
-  OBRUBY - NÁVRH
-  VODOROVNÉ DOPRAVNÍ ZNAČENÍ

LEGENDA PLOCH:

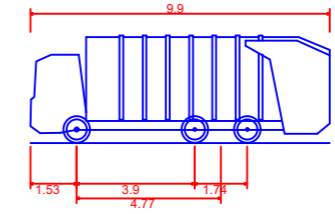
-  VOZOVKA
ASFALTOVÝ KRYT
-  CHODNÍK
BETONOVÁ DLAŽBA
-  ZELEŇ
OHUMUSOVÁNÍ A OSETÍ tl. 150 mm
-  VAROVNÉ A SIGNÁLNÍ PÁSY
DLAŽBA S RELIÉFNÍM POVRCHEM
-  UMĚLÁ VODÍCÍ LINIE



OBOR	KATEDRA	JMÉNO STUDENTA		
KD	136	Aleš Zemen		
ROČNÍK	VYUČUJÍCÍ			
Čtvrtý	Ing. Michal Uhlík Ph.D.			
AKCE :				
BAKALÁŘSKÁ PRÁCE			FORMÁT	3x4
			MĚŘITKO	1:250
			DATUM	05/2023
OBSAH :			Č. VÝKR.	C.2.2
KŘIŽOVATKA LOCHOTÍNSKÁ - OTÝLIE BENÍŠKOVÉ - NA ROUDNÉ VARIANTA 1 - SITUACE - ORTOFOTO				




DLA15 - Dalkovy a Linkovy Autobus (L=15.0)
 Celková délka 14.950m
 Celková šířka 2.500m
 Celková výška karoserie 3.700m
 Min. světla výška karoserie 0.334m
 Rozchod kol 2.500m
 Doba otáčení mezi plnými rejdy 6.00 s
 Poloměr zatažení mezi stěnami 11.950m



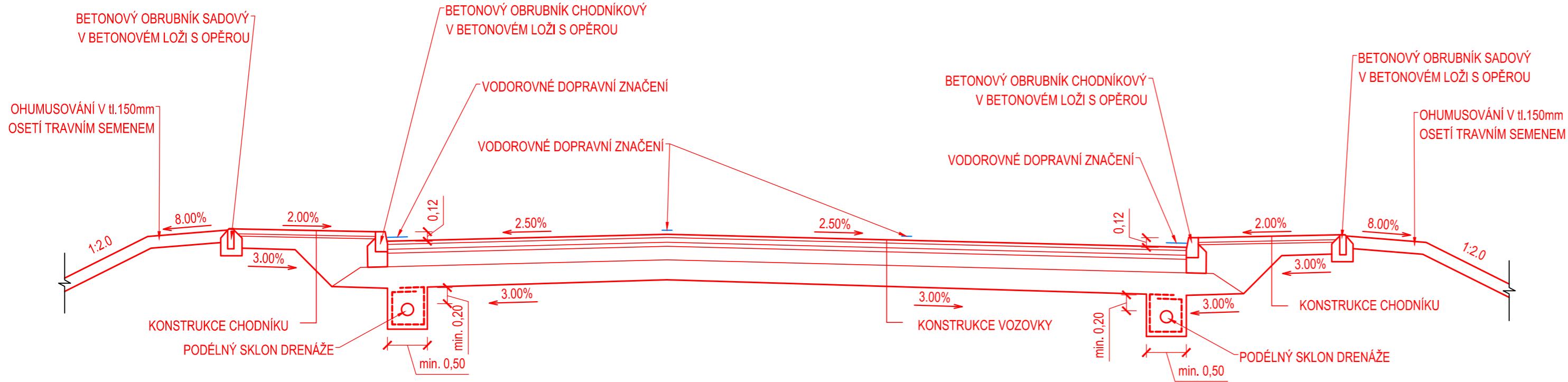
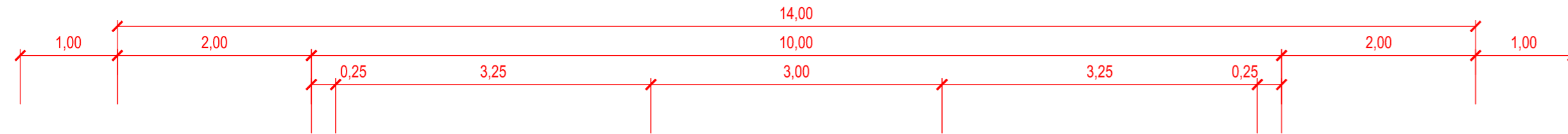
ASKO3 - Automobil na Svoz Komunalniho Odpadu (3 Napravy)
 Celková délka 9.900m
 Celková šířka 2.500m
 Celková výška karoserie 3.550m
 Min. světla výška karoserie 0.304m
 Rozchod kol 2.500m
 Doba otáčení mezi plnými rejdy 5.00 s
 Poloměr zatažení mezi stěnami 10.250m

POZNÁMKY:
 VLEČNÉ KŘIVKY BYLY ZKONSTRUOVÁNY PRO RYCHLOST $V_n = 10$ km/h

OBOR	KATEDRA	JMÉNO STUDENTA	
KD	136	Aleš Zemen	
ROČNÍK	VYUČUJÍCÍ		
Čtvrtý	Ing. Michal Uhlík Ph.D.		
AKCE :			
BAKALÁŘSKÁ PRÁCE			FORMÁT 3xA4
			MĚŘITKO 1:500
			DATUM 05/2023
OBSAH : KŘIŽOVATKA LOCHOTÍNSKÁ - OTÝLIE BENIŠKOVÉ - NA ROUDNÉ VARIANTA 1 - VLEČNÉ KŘIVKY			Č. VÝKR. C.2.3

VZOROVÝ PŘÍČNÝ ŘEZ V MÍSTĚ ODBOČOVACÍHO PRUHU

ZELEŇ	CHODNÍK	V	JÍZDNÍ PRUH	JÍZDNÍ PRUH	JÍZDNÍ PRUH	V	CHODNÍK	ZELEŇ
-------	---------	---	-------------	-------------	-------------	---	---------	-------




KONSTRUKCE VOZOVKY (TDZ III; D1-N-1)

ACO 11+ 50/70	40 mm	ASFALTOVÝ BETON PRO OBRUSNÉ VRSTVY	(ČSN EN 13108-1)
PS-EP	0,35 kg/m ²	SPOJOVACÍ POSTŘÍK MODIF. ASF. EMULZÍ	(ČSN 736129)
ACL 16+ 50/70	60 mm	ASFALTOVÝ BETON PRO LOŽNÉ VRSTVY	(ČSN EN 13108-1)
PS-EP	0,35 kg/m ²	SPOJOVACÍ POSTŘÍK MODIF. ASF. EMULZÍ	(ČSN 736129)
ACP 16+ 50/70	50 mm	ASFALTOVÝ BETON PRO PODKLADNÍ VRSTVY	(ČSN EN 13108-1)
PI-E	1,00 kg/m ²	INFILTRAČNÍ POSTŘÍK ASF. EMULZÍ	(ČSN 736129)
MZK	170 mm	MECHANICKY ZPEVNĚNÉ KAMENIVO	(ČSN 736126)
ŠDA	250 mm	ŠTĚRKODRŤ	(ČSN 736126)
	570 mm	KONSTRUKCE CELKEM	

KONSTRUKCE CHODNÍKU (TDZ CH; D2-D-1)

DL	60 mm	BETONOVÁ DLAŽBA	(ČSN 736131)
L	30 mm	LOŽE Z KAMENIVA	(ČSN 736131)
ŠDB	150 mm	ŠTĚRKODRŤ	(ČSN 736126)
	240 mm	KONSTRUKCE CELKEM	

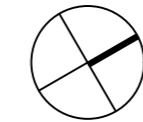
OBOR	KATEDRA	JMÉNO STUDENTA		
KD	136	Aleš Zemen		
ROČNÍK	VYUČUJÍCÍ			
Čtvrtý	Ing. Michal Uhlík Ph.D.			
AKCE :	BAKALÁŘSKÁ PRÁCE		FORMÁT	297x630
			MĚŘÍTKO	1:50
			DATUM	05/2023
OBSAH :	KŘIŽOVATKA LOCHOTÍNSKÁ - OTÝLIE BENÍŠKOVÉ - NA ROUDNÉ VARIANTA 1 - VZOROVÉ PŘÍČNÉ ŘEZY		Č. VÝKR.	C.2.4

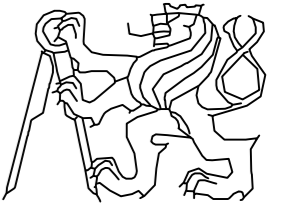


LEGENDA POZEMKŮ:



STATUTÁRNÍ MĚSTO PLZEŇ

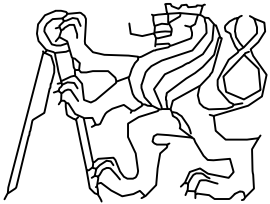


OBOR	KATEDRA	JMÉNO STUDENTA									
ROČNÍK	VYUČUJÍCÍ	Aleš Zemen									
Čtvrtý	Ing. Michal Uhlík Ph.D.										
<p>AKCE :</p> <p style="text-align: center;">BAKALÁŘSKÁ PRÁCE</p>											
<p>OBSAH : KŘÍŽOVATKA LOCHOTÍNSKÁ - OTÝLIE BENIŠKOVÉ - NA ROUDNÉ VARIANTA 1 - ZÁBOR POZEMKŮ</p>			<table border="1"> <tr> <td>FORMÁT</td> <td>3xA4</td> </tr> <tr> <td>MĚŘITKO</td> <td>1:1000</td> </tr> <tr> <td>DATUM</td> <td>05/2023</td> </tr> <tr> <td>Č. VÝKR.</td> <td>C.2.5</td> </tr> </table>	FORMÁT	3xA4	MĚŘITKO	1:1000	DATUM	05/2023	Č. VÝKR.	C.2.5
FORMÁT	3xA4										
MĚŘITKO	1:1000										
DATUM	05/2023										
Č. VÝKR.	C.2.5										

C.2.6 - Dotčené pozemky - výpis pozemků

Název stavby: Křižovatka Lochotínská-Otýlie Beniškové-Na Roudné - Varianta 1

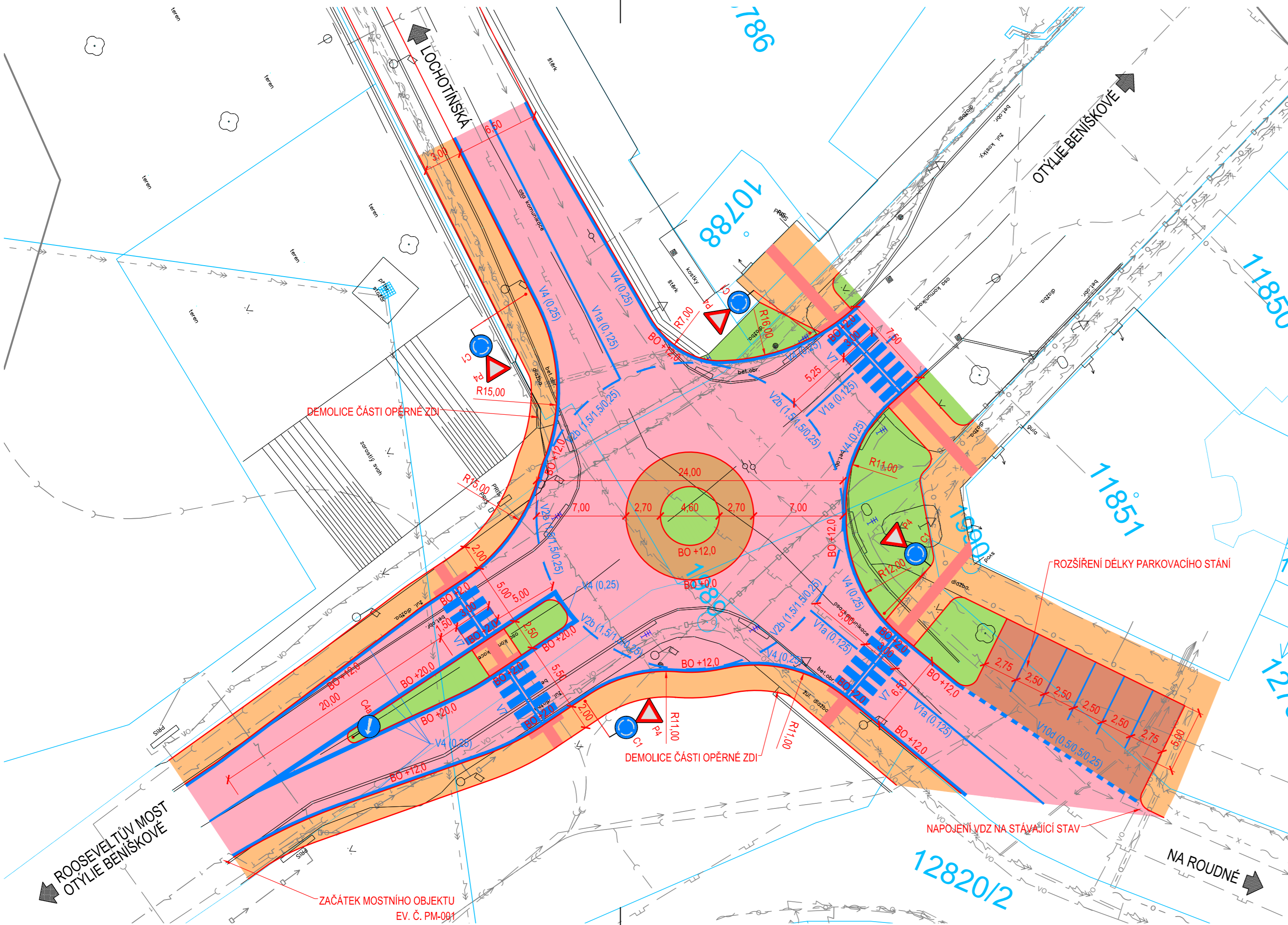
Katastrální území	Parcelní číslo	Číslo LV	Výměra [m ²]	Vlasnické právo	Druh pozemku	Způsob ochrany nemovitosti
Plzeň [721981]	12688/1	1	3400	Statutární město Plzeň, náměstí Republiky 1/1, Vnitřní město, 30100 Plzeň	Ostatní plocha	-
Plzeň [721981]	12690/2	1	3729	Statutární město Plzeň, náměstí Republiky 1/1, Vnitřní město, 30100 Plzeň	Ostatní plocha	-
Plzeň [721981]	12820/1	1	3864	Statutární město Plzeň, náměstí Republiky 1/1, Vnitřní město, 30100 Plzeň	Ostatní plocha	-
Plzeň [721981]	12691/1	1	1794	Statutární město Plzeň, náměstí Republiky 1/1, Vnitřní město, 30100 Plzeň	Ostatní plocha	-
Plzeň [721981]	12763	1	12763	Statutární město Plzeň, náměstí Republiky 1/1, Vnitřní město, 30100 Plzeň	Ostatní plocha	-
Plzeň [721981]	12764/1	1	917	Statutární město Plzeň, náměstí Republiky 1/1, Vnitřní město, 30100 Plzeň	Ostatní plocha	-
Plzeň [721981]	12693	1	2384	Statutární město Plzeň, náměstí Republiky 1/1, Vnitřní město, 30100 Plzeň	Ostatní plocha	-

OBOR	KATEDRA	JMÉNO STUDENTA	
KD	136	Aleš Zemen	
ROČNÍK	VYUČUJÍCÍ		
Čtvrtý	Ing. Michal Uhlík Ph.D.		
AKCE :			DATUM
BAKALÁŘSKÁ PRÁCE			05/2023
OBSAH :			Č. PŘÍLOHY
KŘIŽOVATKA LOCHOTÍNSKÁ - OTÝLIE BENÍŠKOVÉ - NA ROUDNÉ VARIANTA 2			C.3

SEZNAM PŘÍLOH

Křižovatka Otýlie Beniškové - Lochotínská - Na Roudné C.3 - Varianta 2

Číslo přílohy	Název přílohy
C.3.1	Varianta 2 - Situace
C.3.2	Varianta 2 - Situace - Ortofoto
C.3.3	Varianta 2 - Vlečné křivky
C.3.4	Varianta 2 - Vzorové příčné řezy
C.3.5	Varianta 2 - Dotčené pozemky
C.3.6	Varianta 2 - Dotčené pozemky - výpis pozemků



LEGENDA ČAR:

- HRANICE POZEMKŮ
- GEODETICKÉ ZAMĚŘENÍ
- OBRUBY - NÁVRH
- VODOROVNÉ DOPRAVNÍ ZNAČENÍ

LEGENDA PLOCH:

- VOZOVKA
- ASFALTOVÝ KRYT
- CHODNÍK
- BETONOVÁ DLAŽBA
- ZELEŇ
- OHUMUSOVÁNÍ A OSETÍ tl. 150 mm
- DĚLÍCI OSTRŮVEK
- KAMENNÁ DLAŽBA
- PARKOVACÍ STÁNÍ
- KRYT Z BETONOVÉ DLAŽBY
- VAROVNÉ A SIGNALNÍ PÁSY
- DLAŽBA S RELIEFNÍM POVRCHEM

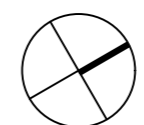
LEGENDA DOPRAVNÍHO ZNAČENÍ:

- P2 SVISLÉ DOPRAVNÍ ZNAČENÍ
- NOVÉ

LEGENDA STÁVAJÍCÍCH SÍTÍ:

- SILOVÉ VEDENÍ NN (NADZEMNÍ) ČEZ DISTRIBUCE
- SILOVÉ VEDENÍ NN (PODZEMNÍ) ČEZ DISTRIBUCE
- SILOVÉ VEDENÍ VN (NADZEMNÍ) ČEZ DISTRIBUCE
- SILOVÉ VEDENÍ VN (PODZEMNÍ) ČEZ DISTRIBUCE
- SILOVÉ VEDENÍ NN (PODZEMNÍ) CETIN
- SDĚLOVACÍ VEDENÍ OPTICKÉ CETIN
- SDĚLOVACÍ VEDENÍ METALICKÉ (PODZEMNÍ) CETIN
- SDĚLOVACÍ VEDENÍ ZRUŠENÉ CETIN
- SDĚLOVACÍ VEDENÍ OPTICKÉ T-MOBILE
- SDĚLOVACÍ VEDENÍ OPTICKÉ SITMP
- KANALIZACE JEDNOTNÁ VODÁRNA PLZEŇ
- VODOVODNÍ POTRUBÍ VODÁRNA PLZEŇ
- SDĚLOVACÍ VEDENÍ OPTICKÉ VODAFONE
- SDĚLOVACÍ VEDENÍ OPTICKÉ QUANTCOM
- PLYNOVODNÍ POTRUBÍ NTL (PODZEMNÍ) GASNET
- TRAKČNÍ KABELY PMDP
- SDĚLOVACÍ VEDENÍ OPTICKÉ SITMP
- SILOVÉ A SDĚLOVACÍ VEDENÍ (PODZEMNÍ) SITMP
- VEŘEJNÉ OSVĚTLENÍ (PODZEMNÍ)
- CHRÁNIČKA (BEZ ROZLIŠENÍ)





UPOZORNĚNÍ!
 ZÁKRESY PODZEMNÍCH ZAŘÍZENÍ JSOU POUZE ORIENTAČNÍ A NESLOUŽÍ JAKO VYTYČOVACÍ VÝKRES! PŘED ZAHÁJENÍM STAVEBNÍCH PRACÍ JE NUTNO U SPRÁVCŮ ZAJISTIT JEJICH VYTYČENÍ!









OBOR	KATEDRA	JMÉNO STUDENTA		
KD	136	Aleš Zemen		
ROČNÍK	vychovatel			
Čtvrtý	Ing. Michal Uhlík Ph.D.			
AKCE :	BAKALÁŘSKÁ PRÁCE		FORMÁT	3xA4
			MĚŘITKO	1:250
			DATUM	05/2023
OBSAH :	KŘÍŽOVATKA LOCHOTÍNSKÁ - OTYLIE BENÍŠKOVÉ - NA ROUDNÉ VARIANTA 2 - SITUACE		Č. VÝKR.	C.3.1

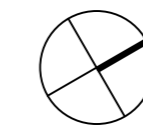


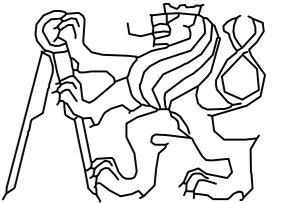
LEGENDA ČAR:

-  HRANICE POZEMKŮ
-  GEODETICKÉ ZAMĚŘENÍ
-  OBRUBY - NÁVRH
-  VODOROVNÉ DOPRAVNÍ ZNAČENÍ

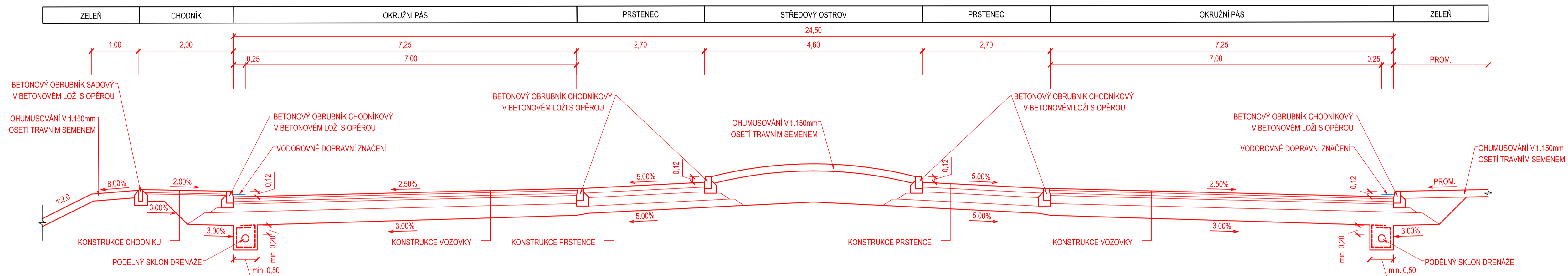
LEGENDA PLOCH:

-  VOZOVKA
ASFALTOVÝ KRYT
-  CHODNÍK
BETONOVÁ DLAŽBA
-  ZELEŇ
OHUMUSOVÁNÍ A OSETÍ tl. 150 mm
-  DĚLÍCÍ OSTRŮVEK
KAMENNÁ DLAŽBA
-  PARKOVACÍ STÁNÍ
KRYT Z BETONOVÉ DLAŽBY
-  VAROVNÉ A SIGNÁLNÍ PÁSY
DLAŽBA S RELIÉFNÍM POVRCHEM

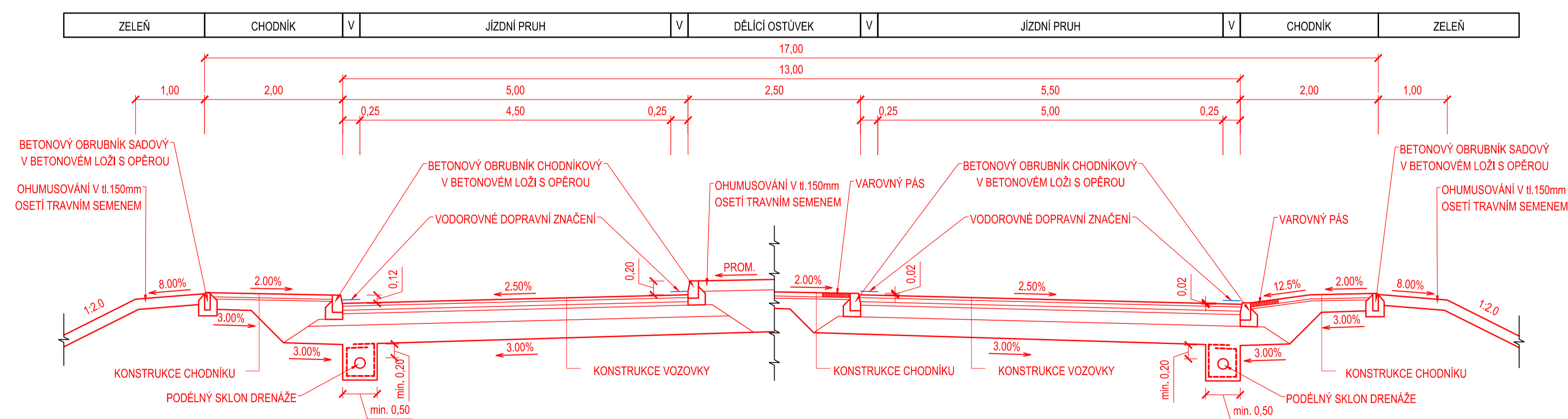


OBOR	KATEDRA	JMÉNO STUDENTA		
KD	136	Aleš Zemen		
ROČNÍK	VYUČUJÍCÍ			
Čtvrtý	Ing. Michal Uhlík Ph.D.			
AKCE :				
BAKALÁŘSKÁ PRÁCE			FORMÁT	3xA4
			MĚŘITKO	1:250
			DATUM	05/2023
OBSAH :			Č. VÝKR.	C.3.2
KŘIŽOVATKA LOCHOTÍNSKÁ - OTÝLIE BENÍŠKOVÉ - NA ROUDNÉ VARIANTA 2 - SITUACE - ORTOFOTO				

VZOROVÝ PŘÍČNÝ ŘEZ OKRUŽNÍ KŘÍŽOVATKOU



VZOROVÝ PŘÍČNÝ ŘEZ V MÍSTĚ DĚLÍČIHO OSTRŮVKU



KONSTRUKCE VOZOVKY (TDZ IV; D1-N-1; PIII)


ACO 11+ 50/70	40	mm	ASFALTOVÝ BETON PRO OBRUSNÉ VRSTVY	(ČSN EN 13108-1; ČSN EN 736121)
PS-CP	0,35	kg/m ²	SPOJOVACÍ POSTŘÍK MODIF. ASF. EMULZÍ	(ČSN 736129)
ACL 16+ 50/70	60	mm	ASFALTOVÝ BETON PRO LOŽNÉ VRSTVY	(ČSN EN 13108-1; ČSN EN 736121)
PS-CP	0,35	kg/m ²	SPOJOVACÍ POSTŘÍK MODIF. ASF. EMULZÍ	(ČSN 736129)
ACP 16+ 50/70	50	mm	ASFALTOVÝ BETON PRO PODKLADNÍ VRSTVY	(ČSN EN 13108-1; ČSN EN 736121)
PI-C	1,00	kg/m ²	INFILTRAČNÍ POSTŘÍK ASF. EMULZÍ	(ČSN 736129)
MZK	170	mm	MECHANICKY ZPEVNĚNÉ KAMENIVO	(ČSN 736126-1)
ŠDA	250	mm	ŠTĚRKODRŤ	(ČSN 736126)
	570	mm	KONSTRUKCE CELKEM	

KONSTRUKCE CHODNIKU (TDZ CH; D2-D-1; PIII)

DL	60	mm	BETONOVÁ DLAŽBA	(ČSN 736131)
L	30	mm	LOŽE Z KAMENIVA	(ČSN 736131)
ŠDB	150	mm	ŠTĚRKODRŤ	(ČSN 736126)
	240	mm	KONSTRUKCE CELKEM	

KONSTRUKCE STŘEDOVÉHO PRSTENCE (TDZ IV; D1-D-1)

DL	100	mm	KAMENNÁ KOSTKA	(ČSN 736131)
L	100	mm	LOŽE Z BETONU	(ČSN EN 998)
MZK	180	mm	MECHANICKY ZPEVNĚNÉ KAMENIVO	(ČSN 736126-1)
ŠDA	150	mm	ŠTĚRKODRŤ	(ČSN 736126)
	470	mm	KONSTRUKCE CELKEM	

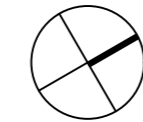
OBOR	KATEDRA	JMÉNO STUDENTA		
ROČNÍK	VYUČUJÍCÍ	Aleš Zeman		
Čtvrtý	Ing. Michal Uhlík Ph.D.			
AKCE :	BAKALÁŘSKÁ PRÁCE		FORMÁT	840x594
			MĚŘÍTKO	1:50
			DÁTUM	05/2023
OBSAH :	KŘÍŽOVATKA LOCHOTÍNSKÁ - OTYLIE BENÍŠKOVÉ - NA ROUDNÉ VARIANTA 2 - VZOROVÉ PŘÍČNÉ ŘEZY		Č. VÝKR.	C.3.4

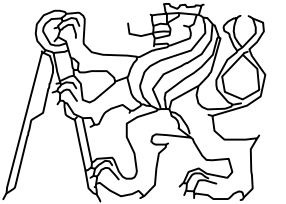


LEGENDA POZEMKŮ:



STATUTÁRNÍ MĚSTO PLZEŇ

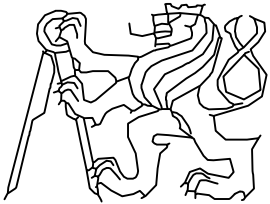


OBOR	KATEDRA	JMÉNO STUDENTA		
KD	136	Aleš Zemen		
ROČNÍK	VYUČUJÍCÍ			
Čtvrtý	Ing. Michal Uhlík Ph.D.			
AKCE :			FORMÁT	3xA4
			MĚŘITKO	1:1000
			DATUM	05/2023
OBSAH :			Č. VÝKR.	C.3.5
<p align="center">BAKALÁŘSKÁ PRÁCE</p> <p align="center">KŘÍŽOVATKA LOCHOTÍNSKÁ - OTÝLIE BENIŠKOVÉ - NA ROUDNÉ</p> <p align="center">VARIANTA 2 - ZÁBOR POZEMKŮ</p>				

C.3.6 - Dotčené pozemky - výpis pozemků

Název stavby: Křižovatka Lochotínská-Otýlie Beniškové-Na Roudné - Varianta 2

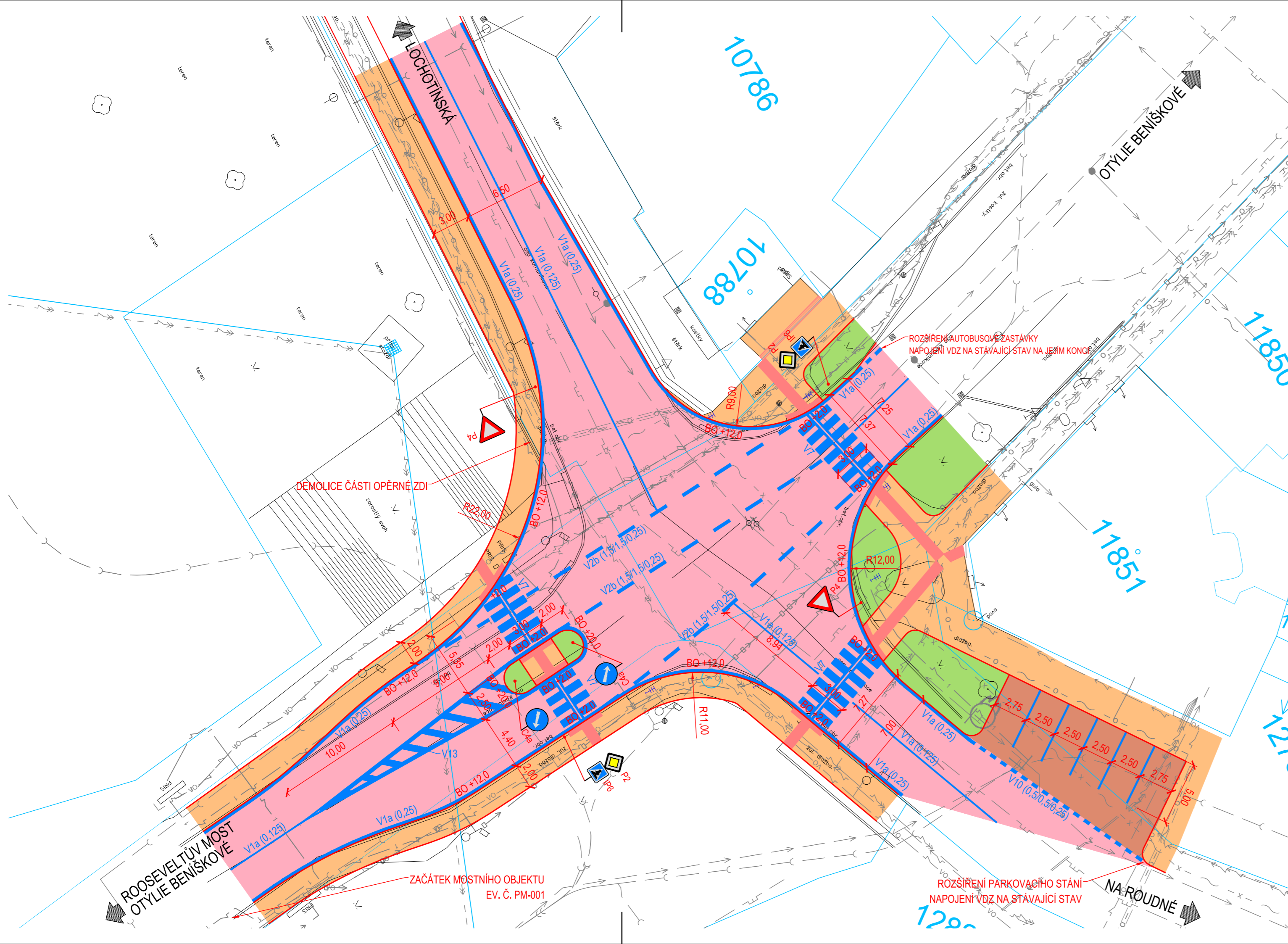
Katastrální území	Parcelní číslo	Číslo LV	Výměra [m ²]	Vlasnické právo	Druh pozemku	Způsob ochrany nemovitosti
Plzeň [721981]	12688/1	1	3400	Statutární město Plzeň, náměstí Republiky 1/1, Vnitřní město, 30100 Plzeň	Ostatní plocha	-
Plzeň [721981]	12690/2	1	3729	Statutární město Plzeň, náměstí Republiky 1/1, Vnitřní město, 30100 Plzeň	Ostatní plocha	-
Plzeň [721981]	12820/1	1	3864	Statutární město Plzeň, náměstí Republiky 1/1, Vnitřní město, 30100 Plzeň	Ostatní plocha	-
Plzeň [721981]	12691/1	1	1794	Statutární město Plzeň, náměstí Republiky 1/1, Vnitřní město, 30100 Plzeň	Ostatní plocha	-
Plzeň [721981]	12763	1	12763	Statutární město Plzeň, náměstí Republiky 1/1, Vnitřní město, 30100 Plzeň	Ostatní plocha	-
Plzeň [721981]	12764/1	1	917	Statutární město Plzeň, náměstí Republiky 1/1, Vnitřní město, 30100 Plzeň	Ostatní plocha	-
Plzeň [721981]	12693	1	2384	Statutární město Plzeň, náměstí Republiky 1/1, Vnitřní město, 30100 Plzeň	Ostatní plocha	-

OBOR	KATEDRA	JMÉNO STUDENTA	
KD	136	Aleš Zemen	
ROČNÍK	VYUČUJÍCÍ		
Čtvrtý	Ing. Michal Uhlík Ph.D.		
AKCE :			DATUM
BAKALÁŘSKÁ PRÁCE			05/2023
OBSAH :			Č. PŘÍLOHY
KŘIŽOVATKA LOCHOTÍNSKÁ - OTÝLIE BENÍŠKOVÉ - NA ROUDNÉ VARIANTA 3			C.4

SEZNAM PŘÍLOH

Křižovatka Otýlie Beníškové - Lochotínská - Na Roudné C.4 - Varianta 3

Číslo přílohy	Název přílohy
C.4.1	Varianta 3 - Situace
C.4.2	Varianta 3 - Situace - Ortofoto
C.4.3	Varianta 3 - Vlečné křivky
C.4.4	Varianta 3 - Vzorové příčné řezy
C.4.5	Varianta 3 - Dotčené pozemky
C.4.6	Varianta 3 - Dotčené pozemky - výpis pozemků



LEGENDA ČAR:

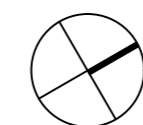
- HRANICE POZEMKŮ
- GEODETICKÉ ZAMĚŘENÍ
- OBRUBY - NÁVRH
- VODOROVNÉ DOPRAVNÍ ZNAČENÍ

LEGENDA PLOCH:

- VOZOVKA
- ASFALTOVÝ KRYT
- CHODNÍK
- BETONOVÁ DLAŽBA
- ZELEŇ
- OHUMUSOVÁNÍ A OSETÍ tl. 150 mm
- PARKOVACÍ STÁNÍ
- KRYT Z BETONOVÉ DLAŽBY
- VAROVNÉ A SIGNÁLNÍ PÁSY
- DLAŽBA S RELIÉFNÍM POVRCHEM
- UMĚLÁ VODÍCÍ LIE

LEGENDA DOPRAVNÍHO ZNAČENÍ:

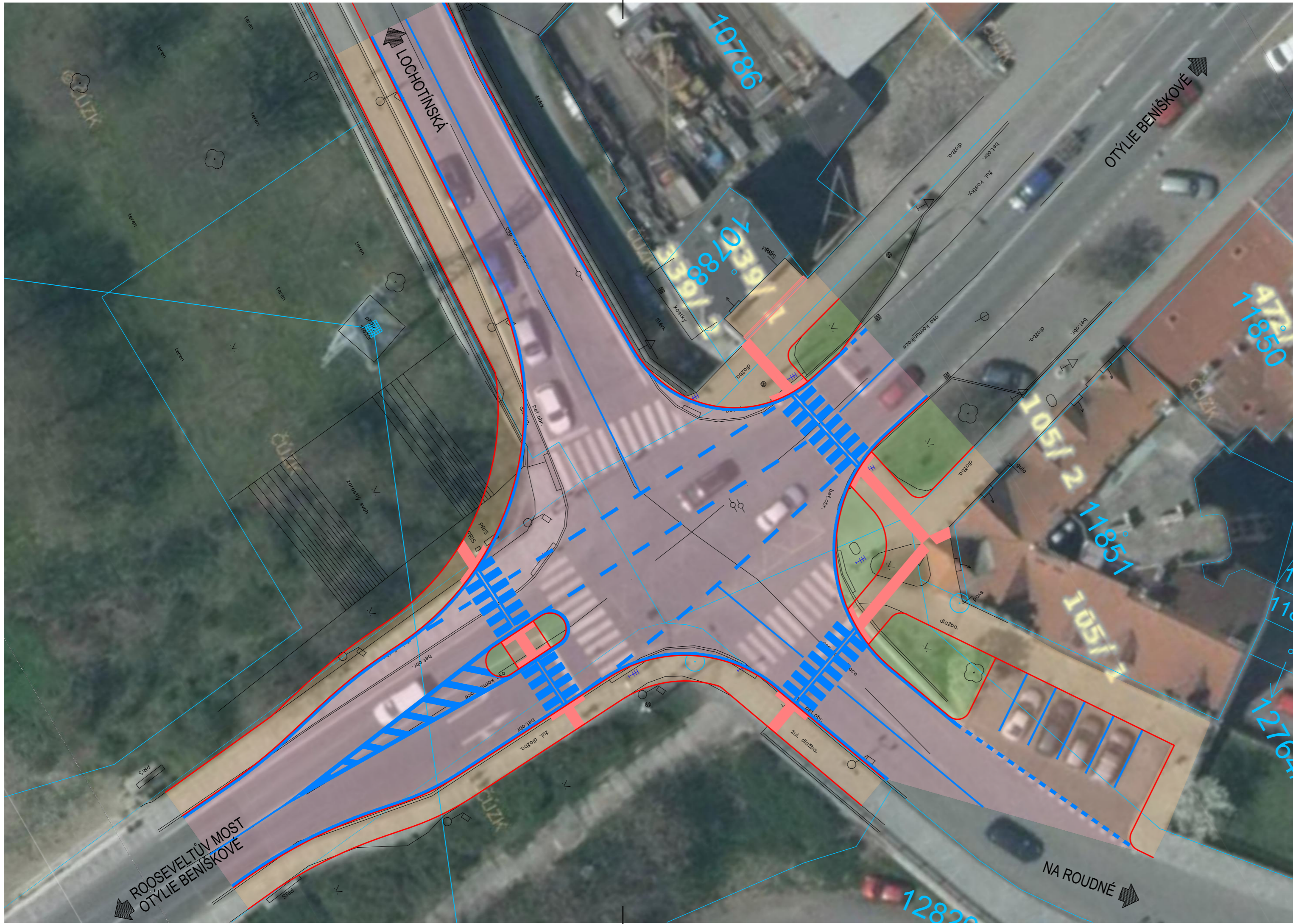
- SVISLÉ DOPRAVNÍ ZNAČENÍ
- P2





LEGENDA STÁVAJÍCÍCH SÍTÍ :

- SILOVÉ VEDENÍ NN (NADZEMNÍ) ČEZ DISTRIBUCE
- SILOVÉ VEDENÍ NN (PODZEMNÍ) ČEZ DISTRIBUCE
- SILOVÉ VEDENÍ VN (NADZEMNÍ) ČEZ DISTRIBUCE
- SILOVÉ VEDENÍ VN (PODZEMNÍ) ČEZ DISTRIBUCE
- SILOVÉ VEDENÍ NN (PODZEMNÍ) CETIN
- SDĚLOVACÍ VEDENÍ OPTICKÉ CETIN
- SDĚLOVACÍ VEDENÍ METALICKÉ (PODZEMNÍ) CETIN
- SDĚLOVACÍ VEDENÍ ZRUŠENÉ CETIN
- SDĚLOVACÍ VEDENÍ OPTICKÉ T-MOBILE
- SDĚLOVACÍ VEDENÍ OPTICKÉ SITMP
- KANALIZACE JEDNOTNÁ VODÁRNA PLZEŇ
- VODOVODNÍ POTRUBÍ VODÁRNA PLZEŇ
- SDĚLOVACÍ VEDENÍ OPTICKÉ VODAFONE
- SDĚLOVACÍ VEDENÍ OPTICKÉ QUANTCOM
- PLYNOVODNÍ POTRUBÍ NTL (PODZEMNÍ) GASNET
- TRAKČNÍ KABELY PMDP
- SDĚLOVACÍ VEDENÍ OPTICKÉ SITMP
- SDĚLOVACÍ VEDENÍ OPTICKÉ SITMP
- SILOVÉ A SDĚLOVACÍ VEDENÍ (PODZEMNÍ) SITMP
- VEREJNÉ OSVĚTLENÍ (PODZEMNÍ)
- CHRÁNIČKA (BEZ ROZLIŠENÍ)







OBOR	KATEDRA	JMÉNO STUDENTA		
ROČNÍK	VYUČUJÍCÍ	Aleš Zemen		
Čtvrtý	Ing. Michal Uhlík Ph.D.			
AKCE :				
BAKALÁŘSKÁ PRÁCE			FORMÁT	3xA4
			MĚŘÍTKO	1:250
			DATUM	05/2023
OBSAH :			Č. VÝKR.	C.4.1
KŘÍŽOVATKA LOCHOTÍNSKÁ - OTÝLIE BENIŠKOVÉ - NA ROUDNÉ VARIANTA 3 - SITUACE				

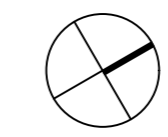



LEGENDA ČAR:

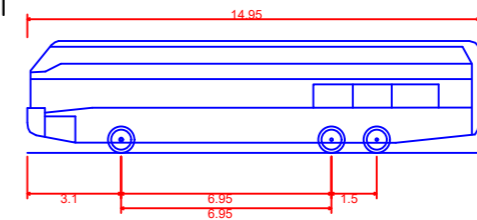
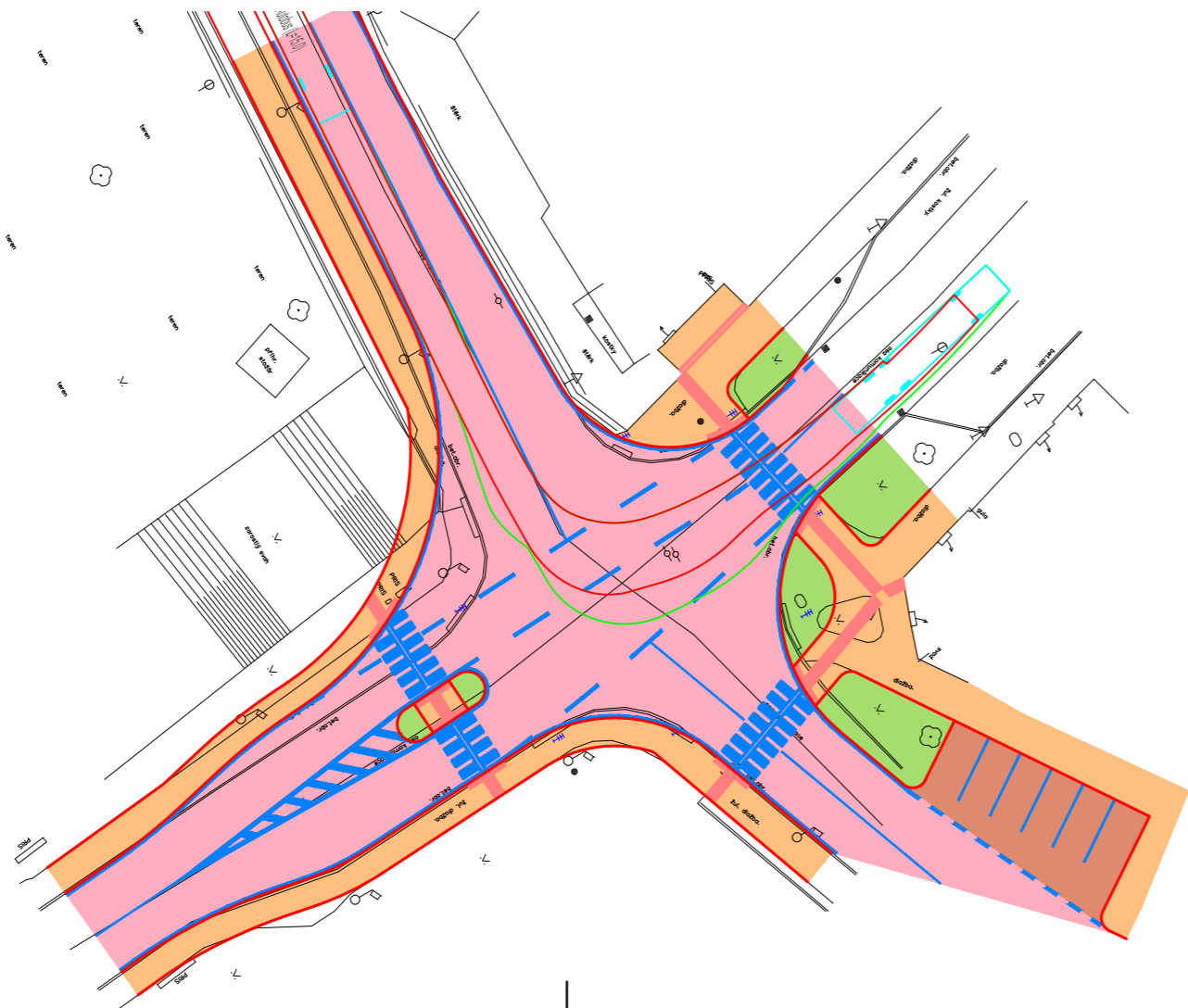
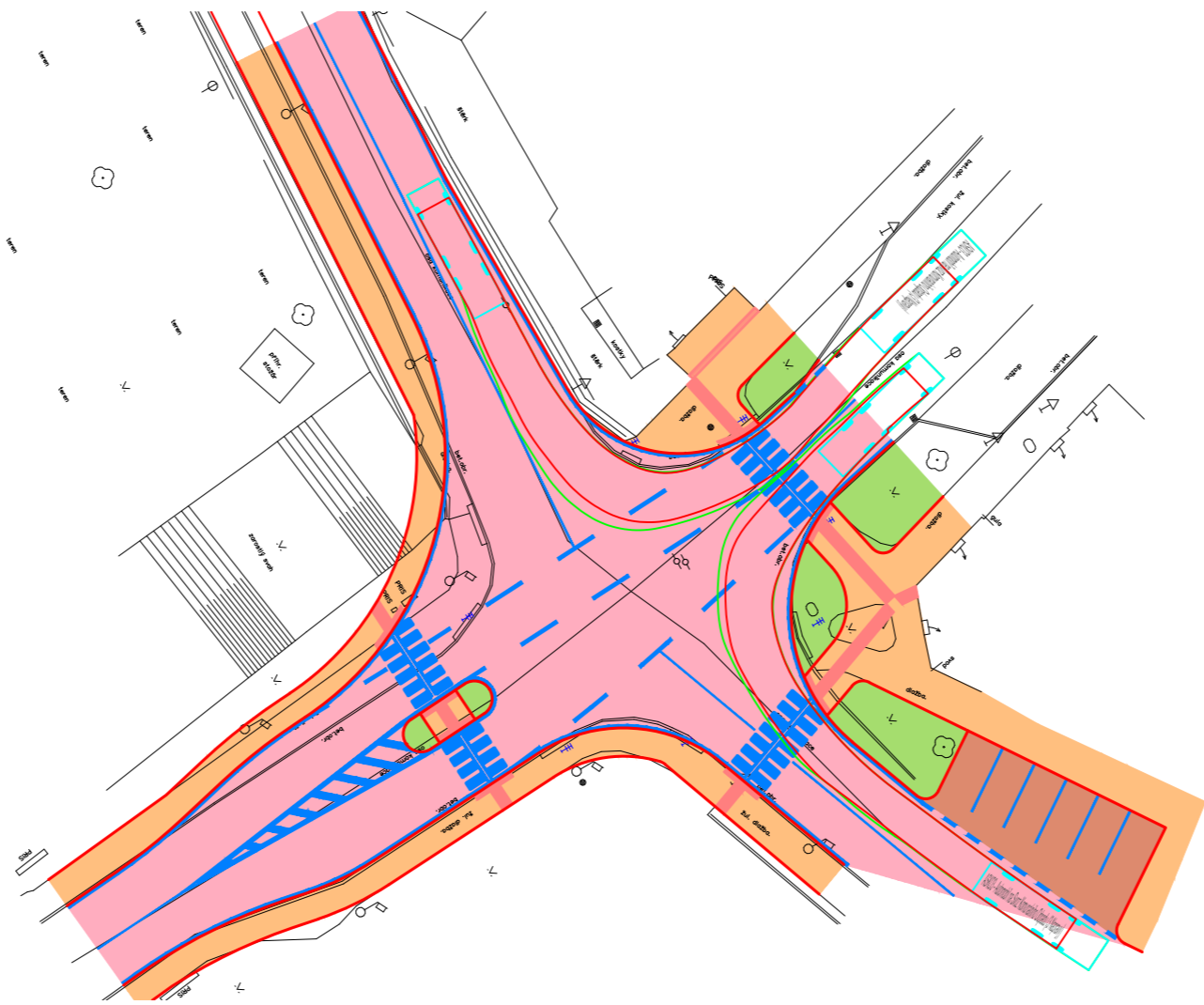
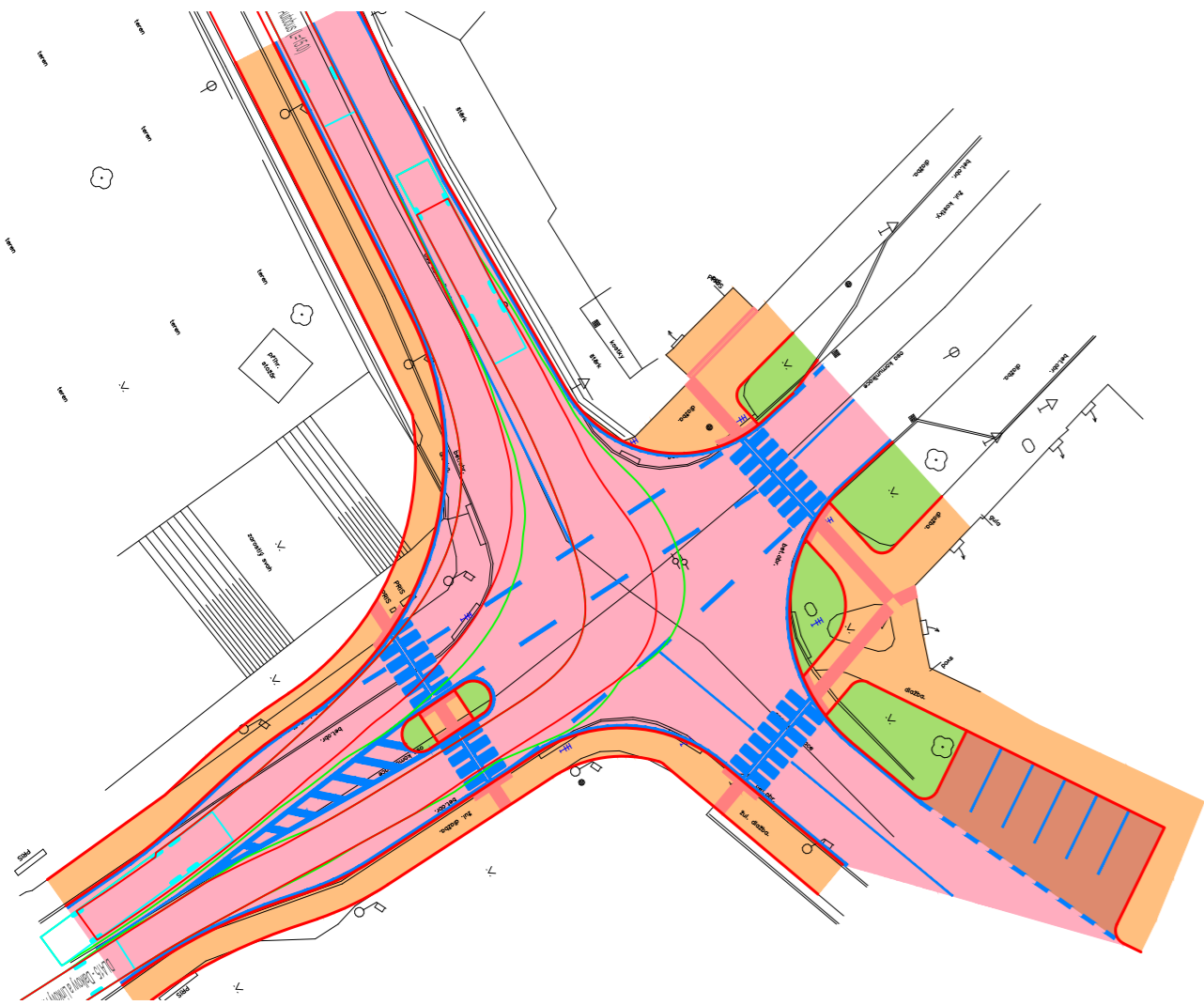
-  HRANICE POZEMKŮ
-  GEODETICKÉ ZAMĚŘENÍ
-  OBRUBY - NÁVRH
-  VODOROVNÉ DOPRAVNÍ ZNAČENÍ

LEGENDA PLOCH:

-  VOZOVKA
ASFALTOVÝ KRYT
-  CHODNÍK
BETONOVÁ DLAŽBA
-  ZELEŇ
OHUMUSOVÁNÍ A OSETÍ tl. 150 mm
-  PARKOVACÍ STÁNÍ
KRYT Z BETONOVÉ DLAŽBY
-  VAROVNÉ A SIGNÁLNÍ PÁSY
DLAŽBA S RELIÉFNÍM POVRCHEM
-  UMĚLÁ VODÍCÍ LINIE

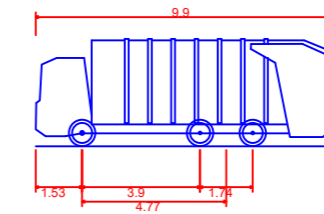


OBOR	KATEDRA	JMÉNO STUDENTA		
KD	136	Aleš Zemen		
ROČNÍK	VYUČUJÍCÍ			
Čtvrtý	Ing. Michal Uhlík Ph.D.			
AKCE :				
BAKALÁŘSKÁ PRÁCE			FORMÁT	3xA4
			MĚŘITKO	1:250
			DATUM	05/2023
OBSAH :			Č. VÝKR.	C.4.2
KŘIŽOVATKA LOCHOTÍNSKÁ - OTÝLIE BENÍŠKOVÉ - NA ROUDNÉ VARIANTA 3 - SITUACE - ORTOFOTO				



DLA15 - Dalkovy a Linkovy Autobus (L=15.0)
 Celková délka
 Celková šířka
 Celková výška karoserie
 Min. světla výška karoserie
 Rozchod kol
 Doba otáčení mezi plnými rejdy
 Poloměr zatažení mezi stěnami

14.950m
 2.500m
 3.700m
 0.334m
 2.500m
 6.00 s
 11.950m

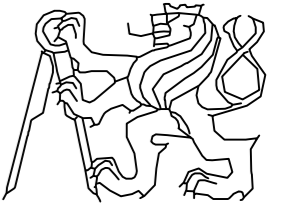


ASKO3 - Automobil na Svoz Komunálního Odpadu (3 Napravy)
 Celková délka
 Celková šířka
 Celková výška karoserie
 Min. světla výška karoserie
 Rozchod kol
 Doba otáčení mezi plnými rejdy
 Poloměr zatažení mezi stěnami

9.900m
 2.500m
 3.550m
 0.304m
 2.500m
 5.00 s
 10.250m

POZNÁMKY:
 VLEČNÉ KŘIVKY BYLY ZKONSTRUOVÁNY PRO RYCHLOST $V_n = 10 \text{ km/h}$



OBOR	KATEDRA	JMÉNO STUDENTA		
KD	136	Aleš Zemen		
ROČNÍK	VYUČUJÍCÍ			
Čtvrtý	Ing. Michal Uhlík Ph.D.			
AKCE :				
BAKALÁŘSKÁ PRÁCE			FORMÁT	3xA4
			MĚŘITKO	1:250
			DATUM	05/2023
OBSAH :			Č. VÝKR.	C.4.3
KŘIŽOVATKA LOCHOTÍNSKÁ - OTÝLIE BENÍŠKOVÉ - NA ROUDNÉ VARIANTA 3 - VLEČNÉ KŘIVKY				

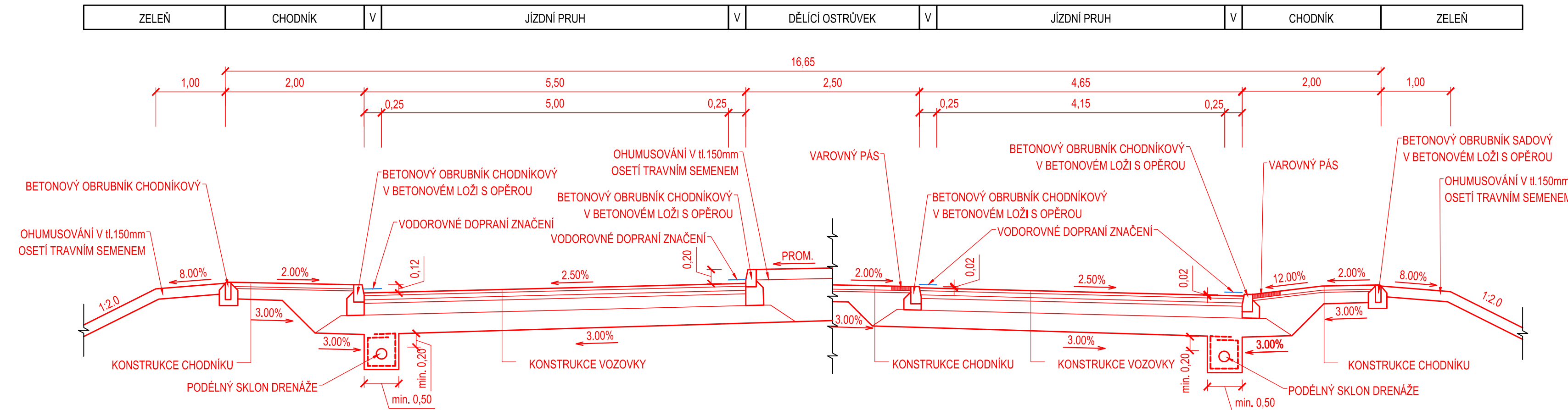
VZOROVÝ PŘÍČNÝ ŘEZ V MÍSTĚ DĚLÍČÍHO OSTRŮVKU


KONSTRUKCE VOZOVKY (TDZ IV; D1-N-1; PIII)

ACO 11+ 50/70	40	mm	ASFALTOVÝ BETON PRO OBRUSNÉ VRSTVY	(ČSN EN 13108-1; ČSN EN 736121)
PS-CP	0,35	kg/m ²	SPOJOVACÍ POSTŘÍK MODIF. ASF. EMULZÍ	(ČSN 736129)
ACL 16+ 50/70	60	mm	ASFALTOVÝ BETON PRO LOŽNÉ VRSTVY	(ČSN EN 13108-1; ČSN EN 736121)
PS-CP	0,35	kg/m ²	SPOJOVACÍ POSTŘÍK MODIF. ASF. EMULZÍ	(ČSN 736129)
ACP 16+ 50/70	50	mm	ASFALTOVÝ BETON PRO PODKLADNÍ VRSTVY	(ČSN EN 13108-1; ČSN EN 736121)
PI-C	1,00	kg/m ²	INFILTRAČNÍ POSTŘÍK ASF. EMULZÍ	(ČSN 736129)
MZK	170	mm	MECHANICKY ZPEVNĚNÉ KAMENIVO	(ČSN 736126-1)
ŠDA	250	mm	ŠTĚRKODRŤ	(ČSN 736126)
	570	mm	KONSTRUKCE CELKEM	

KONSTRUKCE CHODNÍKU (TDZ CH; D2-D-1; PIII)

DL	60	mm	BETONOVÁ DLAŽBA	(ČSN 736131)
L	30	mm	LOŽE Z KAMENIVA	(ČSN 736131)
ŠDB	150	mm	ŠTĚRKODRŤ	(ČSN 736126)
	240	mm	KONSTRUKCE CELKEM	



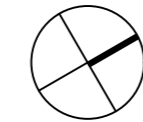
OBOR	KATEDRA	JMÉNO STUDENTA	
KD	136	Aleš Zemen	
ROČNÍK	vyrůstající		
	Čtvrtý	Ing. Michal Uhlík Ph.D.	
AKCE :			
BAKALÁŘSKÁ PRÁCE			
FORMÁT		840x297	
MĚŘÍTKO		1:50	
DATUM		05/2023	
OBSAH : KŘÍŽOVATKA LOCHOTÍNSKÁ - OTÝLIE BENÍŠKOVÉ - NA ROUDNÉ VARIANTA 3 - VZOROVÉ PŘÍČNÉ ŘEZY			Č. VÝKR. C.4.4

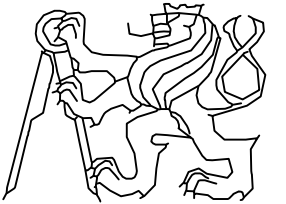


LEGENDA POZEMKŮ:



STATUTÁRNÍ MĚSTO PLZEŇ

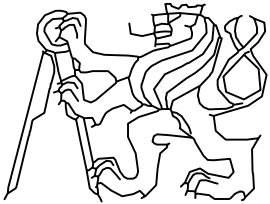


OBOR	KATEDRA	JMÉNO STUDENTA		
KD	136	Aleš Zemen		
ROČNÍK	VYUČUJÍCÍ			
Čtvrtý	Ing. Michal Uhlík Ph.D.			
AKCE :				
BAKALÁŘSKÁ PRÁCE			FORMÁT	3xA4
			MĚŘITKO	1:1000
			DATUM	05/2023
OBSAH :			Č. VÝKR.	C.4.5
KŘÍŽOVATKA LOCHOTÍNSKÁ - OTÝLIE BENIŠKOVÉ - NA ROUDNÉ VARIANTA 3 - - ZÁBOR POZEMKŮ				

C.4.6 - Dotčené pozemky - výpis pozemků

Název stavby: Křižovatka Lochotínská-Otýlie Beniškové-Na Roudné - Varianta 3

Katastrální území	Parcelní číslo	Číslo LV	Výměra [m ²]	Vlasnické právo	Druh pozemku	Způsob ochrany nemovitosti
Plzeň [721981]	12688/1	1	3400	Statutární město Plzeň, náměstí Republiky 1/1, Vnitřní město, 30100 Plzeň	Ostatní plocha	-
Plzeň [721981]	12690/2	1	3729	Statutární město Plzeň, náměstí Republiky 1/1, Vnitřní město, 30100 Plzeň	Ostatní plocha	-
Plzeň [721981]	12820/1	1	3864	Statutární město Plzeň, náměstí Republiky 1/1, Vnitřní město, 30100 Plzeň	Ostatní plocha	-
Plzeň [721981]	12691/1	1	1794	Statutární město Plzeň, náměstí Republiky 1/1, Vnitřní město, 30100 Plzeň	Ostatní plocha	-
Plzeň [721981]	12763	1	12763	Statutární město Plzeň, náměstí Republiky 1/1, Vnitřní město, 30100 Plzeň	Ostatní plocha	-
Plzeň [721981]	12764/1	1	917	Statutární město Plzeň, náměstí Republiky 1/1, Vnitřní město, 30100 Plzeň	Ostatní plocha	-
Plzeň [721981]	12693	1	2384	Statutární město Plzeň, náměstí Republiky 1/1, Vnitřní město, 30100 Plzeň	Ostatní plocha	-

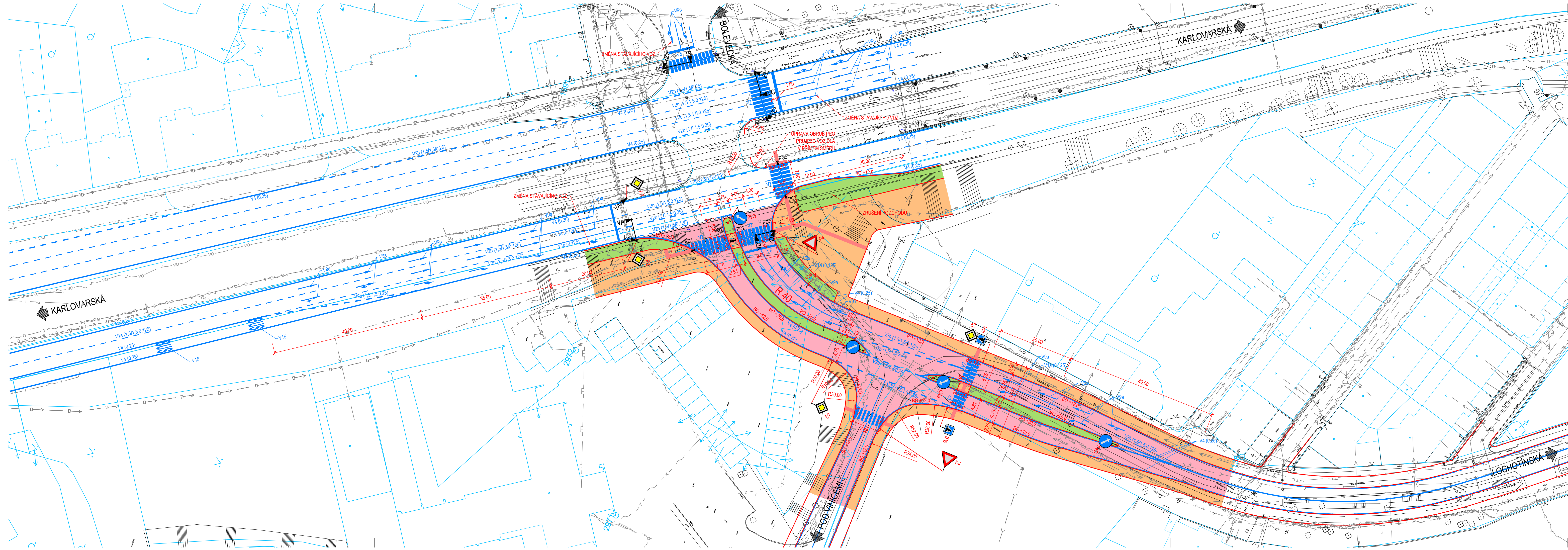
OBOR	KATEDRA	JMÉNO STUDENTA		
KD	136	Aleš Zemen		
ROČNÍK	VYUČUJÍCÍ			
Čtvrtý	Ing. Michal Uhlík Ph.D.			
AKCE :			DATUM	05/2023
BAKALÁŘSKÁ PRÁCE				
OBSAH :			Č. PŘÍLOHY	C.5
KŘIŽOVATKA KARLOVARSKÁ - LOCHOTÍNSKÁ VARIANTA 1				

SEZNAM PŘÍLOH

Křižovatka Karlovarská - Lochotínská

C.5 - Varianta 1

Číslo přílohy	Název přílohy
C.5.1	Varianta 1- Situace
C.5.2	Varianta 1 - Situace - Ortofoto
C.5.3	Varianta 1 - Vlečné křivky
C.5.4	Varianta 1 - Vzorové příčné řezy
C.5.5	Varianta 1 - Dotčené pozemky
C.5.6	Varianta 1 - Dotčené pozemky - výpis pozemků

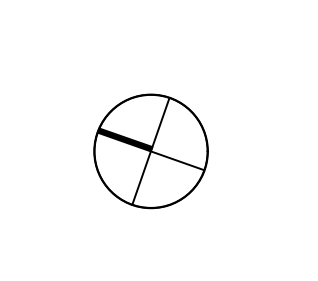


- LEGENDA ČAR:**
- HRANICE POZEMKŮ
 - GEODETICKÉ ZAMĚŘENÍ
 - OBRUBY - NÁVRH
 - VODOROVNÉ DOPRAVNÍ ZNAČENÍ

- LEGENDA PLOCH:**
- VOZOVKA
ASFALTOVÝ KRYT
 - CHODNÍK
BETONOVÁ DLAŽBA
 - ZELĚŇ
OHUMUSOVÁNÍ A OSETÍ tl. 150 mm
 - VAROVNÉ A SIGNÁLNÍ PÁSY
DLAŽBA S RELIEFNÍM POVRCHEM

- LEGENDA DOPRAVNÍHO ZNAČENÍ:**
- P2 SVISLÉ DOPRAVNÍ ZNAČENÍ
NOVÉ

- LEGENDA POPISŮ/ZNAKŮ**
- VA NÁVĚSTIDLO PRO VOZIDLA
 - PA NÁVĚSTIDLO PRO CHODCE

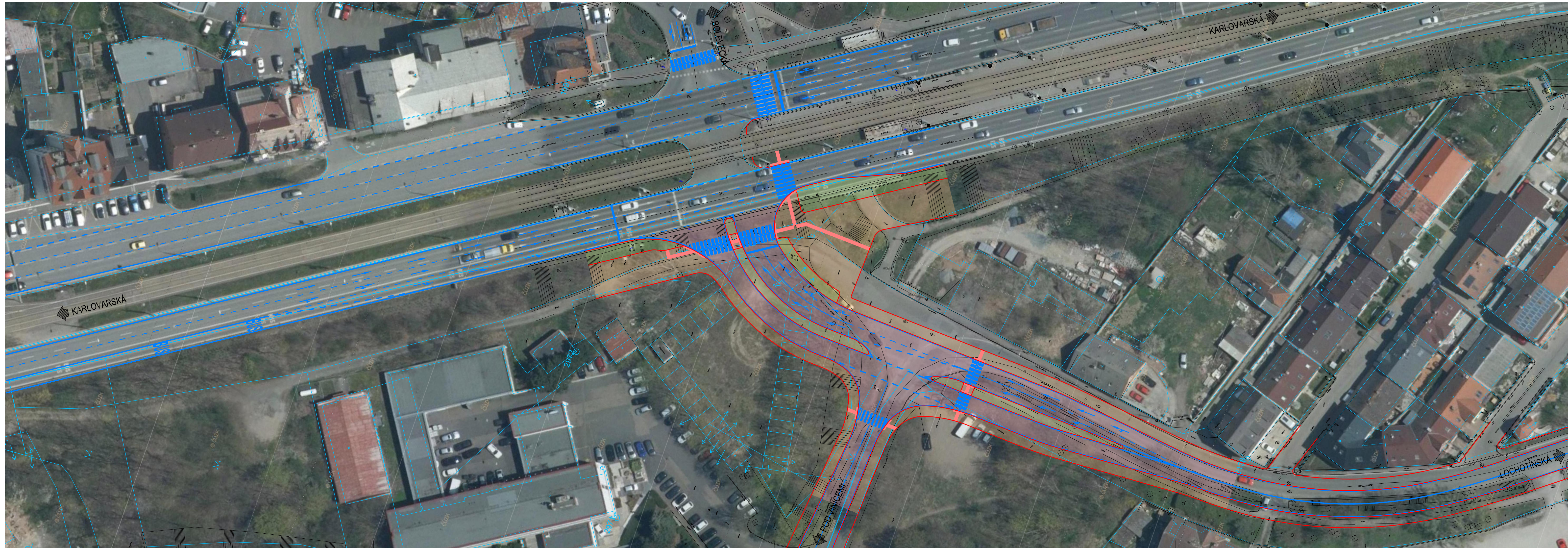


OBOR	KATEDRA	JMÉNO STUDENTA
KD	136	Aleš Zemen
ROČNÍK	VYUČUJÍCÍ	
	Čtvrtý	Ing. Michal Uhlík Ph.D.
AKCE :	BAKALÁŘSKÁ PRÁCE	
OBSAH :		
	KŘÍŽOVATKA KARLOVARSKÁ-LOCHOTÍNSKÁ VARIANTA 1 - SITUACE	

- LEGENDA STÁVAJÍCÍCH SÍTÍ :**
- SILOVÉ VEDENÍ NN (NADZEMNÍ)
ČEZ DISTRIBUCE
 - SILOVÉ VEDENÍ NN (PODZEMNÍ)
ČEZ DISTRIBUCE
 - SILOVÉ VEDENÍ VN (NADZEMNÍ)
ČEZ DISTRIBUCE
 - SILOVÉ VEDENÍ VN (PODZEMNÍ)
ČEZ DISTRIBUCE
 - SILOVÉ VEDENÍ NN (PODZEMNÍ)
CETIN
 - SDĚLOVACÍ VEDENÍ OPTICKÉ
CETIN
 - SDĚLOVACÍ VEDENÍ METALICKÉ (PODZEMNÍ)
CETIN
 - SDĚLOVACÍ VEDENÍ ZRUŠENÉ
CETIN
 - SDĚLOVACÍ VEDENÍ OPTICKÉ
T-MOBILE
 - SDĚLOVACÍ VEDENÍ OPTICKÉ
SITMP
 - KANALIZACE JEDNOTNÁ
VODÁRNA PLZEŇ
 - VODOVODNÍ POTRUBÍ
VODÁRNA PLZEŇ
 - SDĚLOVACÍ VEDENÍ OPTICKÉ
VODAFONE
 - SDĚLOVACÍ VEDENÍ OPTICKÉ
QUANTCOM
 - PLYNOVODNÍ POTRUBÍ NTL (PODZEMNÍ)
GASNET
 - TRAKČNÍ KABELY
PMDP
 - SDĚLOVACÍ VEDENÍ OPTICKÉ
SITMP
 - SILOVÉ A SDĚLOVACÍ VEDENÍ (PODZEMNÍ)
SITMP
 - VEŘEJNÉ OSVĚTLENÍ (PODZEMNÍ)
 - CHRÁNIČKA (BEZ ROZLIŠENÍ)

UPOZORNĚNÍ!
ZÁKRESY PODZEMNÍCH ZAŘÍZENÍ JSOU POUZE ORIENTAČNÍ
A NESLOUŽÍ JAKO VYTÝČOVACÍ VÝKRES! PŘED ZAHÁJENÍM
STAVEBNÍCH PRACÍ JE NUTNO U SPRÁVCŮ ZAJISTIT JEJICH
VYTÝČENÍ!

FORMÁT	3xA4
MĚŘITKO	1:500
DATUM	05/2023
Č. VÝKR.	C.5.1

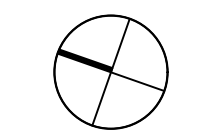



LEGENDA ČAR:

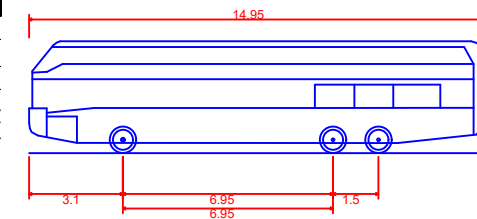
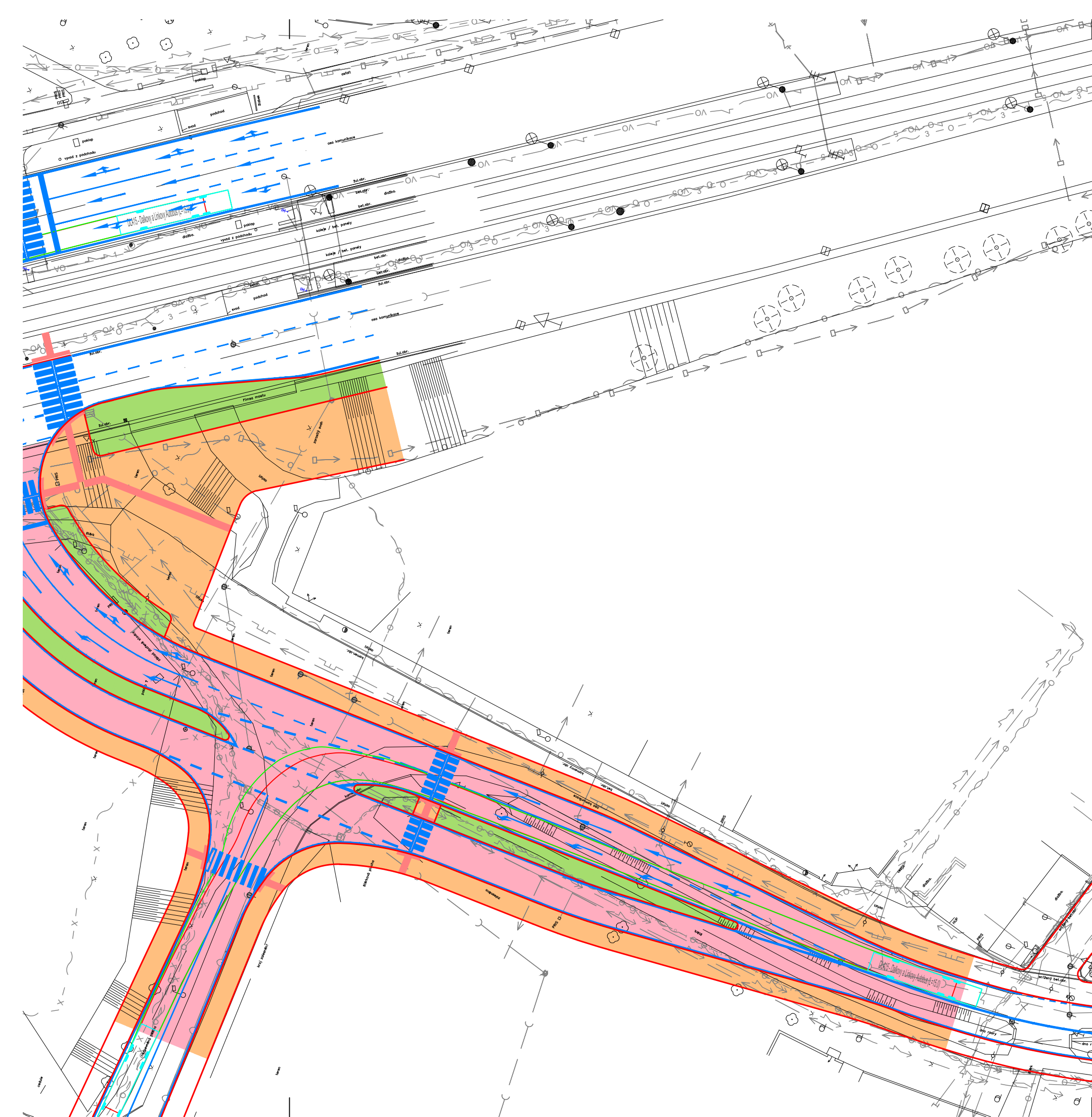
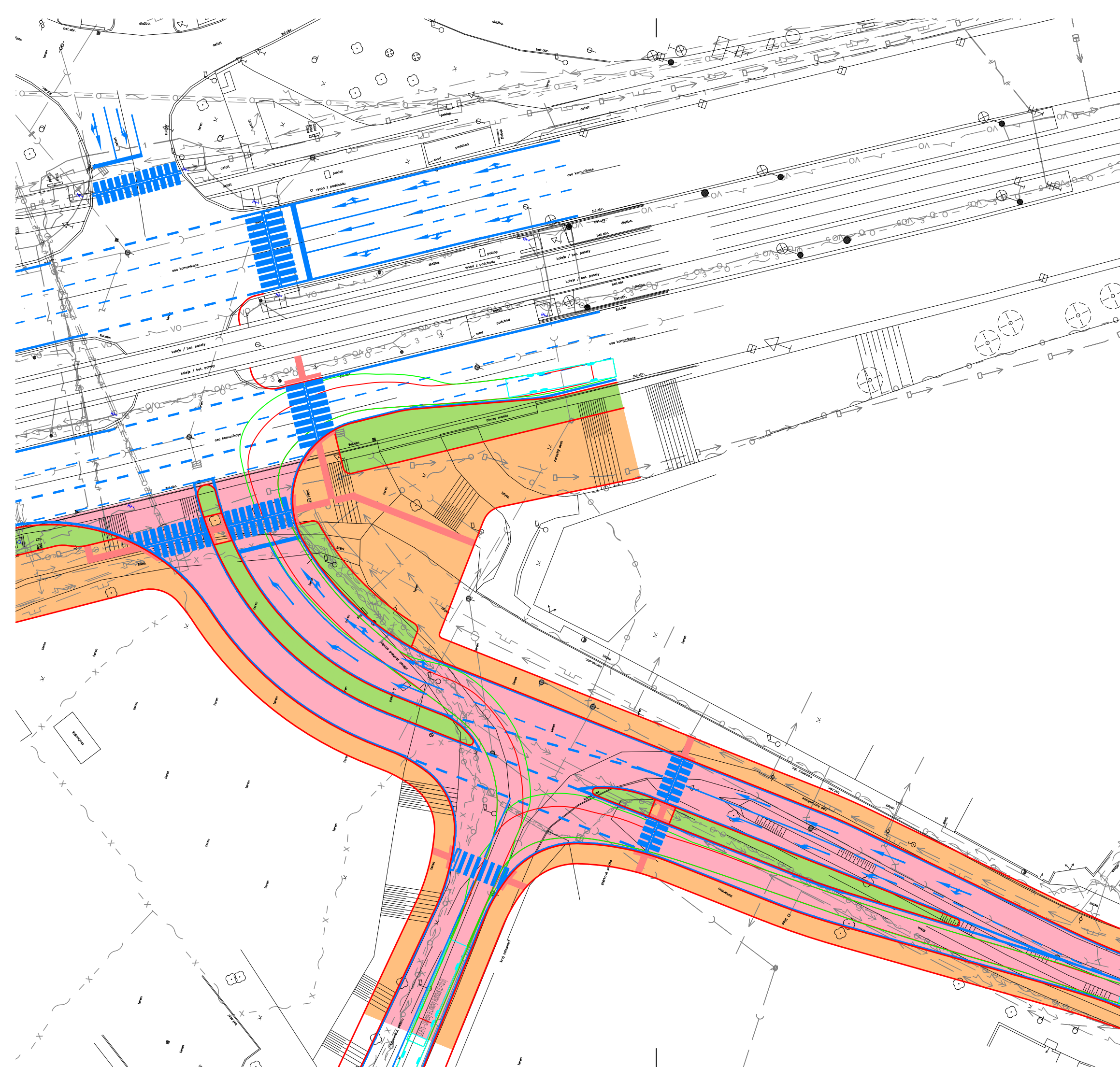
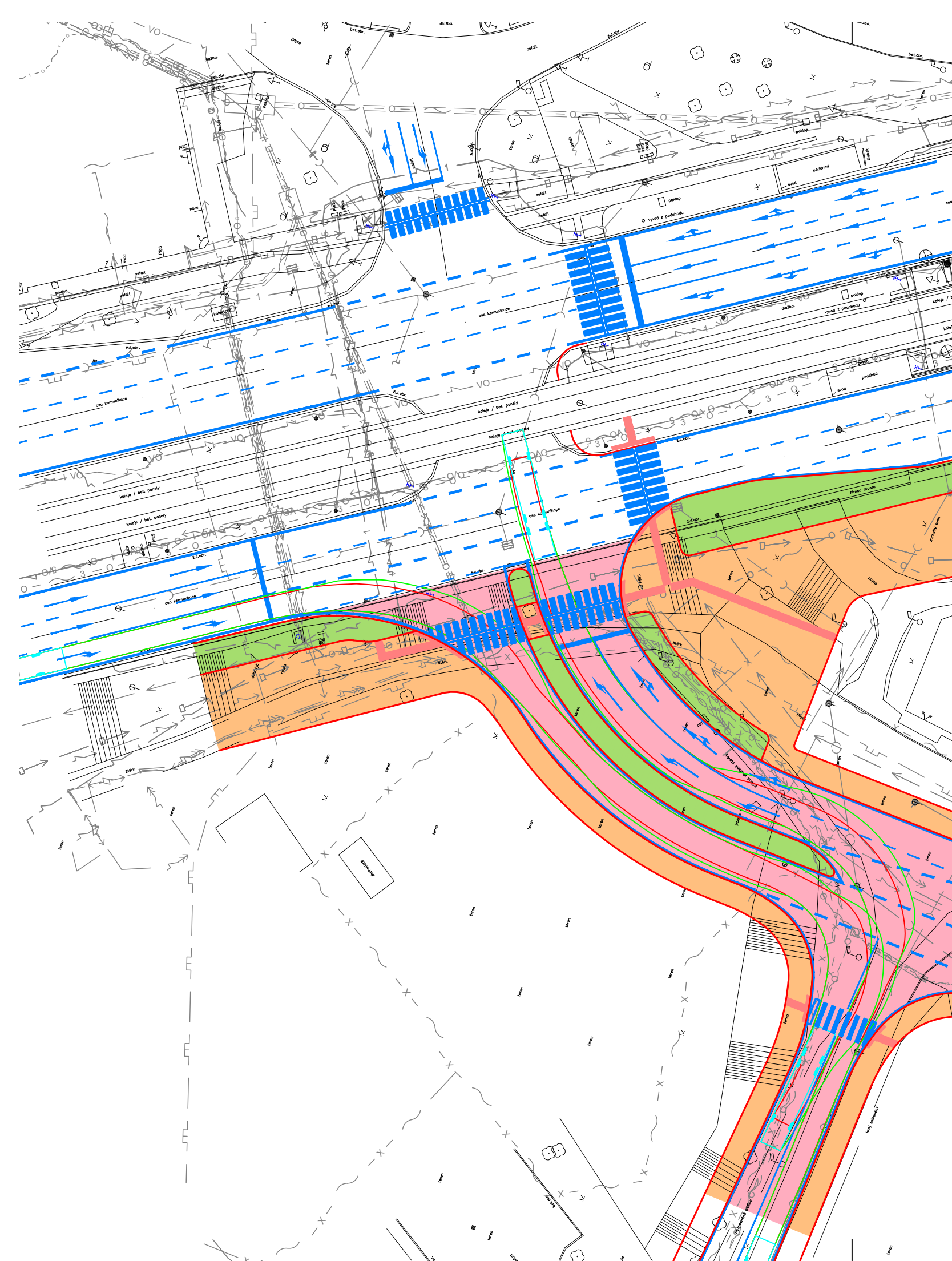
- HRANICE POZEMKŮ
- GEODETICKÉ ZAMĚŘENÍ
- OBRUBY - NÁVRH
- VODOROVNÉ DOPRAVNÍ ZNAČENÍ

LEGENDA PLOCH:

- VOZOVKA
ASFALTOVÝ KRYT
- CHODNÍK
BETONOVÁ DLAŽBA
- ZELEN
OHUMUSOVÁNÍ A OSETÍ tl. 150 mm
- VAROVNÉ A SIGNÁLNÍ PÁSY
DLAŽBA S RELIEFNÍM POVRCHEM




OBOR	KATEDRA	JMÉNO STUDENTA	
KD	136	Aleš Zemen	
ROČNÍK	VYUČUJÍCÍ		
	Čtvrtý	Ing. Michal Uhlík Ph.D.	
AKCE :			
BAKALÁŘSKÁ PRÁCE			
OBSAH :			
KŘÍŽOVATKA KARLOVARSKÁ-LOCHOTINSKÁ VARIANTA 1 - SITUACE - ORTOFOTO			
FORMÁT	3xA4		
MĚŘITKO	1:500		
DATUM	05/2023		
Č. VÝKR.	C.5.2		

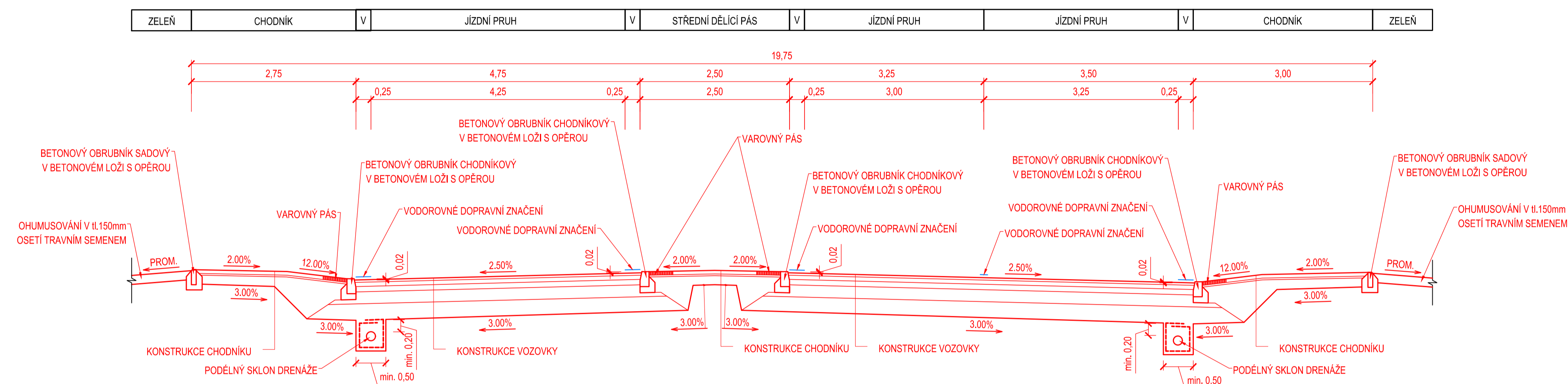


DLA15 - Dalkovy a Linkovy Autobus (L=15.0)
 Celková délka 14.950m
 Celková šířka 2.500m
 Celková výška karoserie 3.700m
 Min. světla výška karoserie 0.334m
 Rozchod kol 2.500m
 Doba otáčení mezi plnými rejdy 6.00 s
 Poloměr zatažení mezi stěnami 11.950m

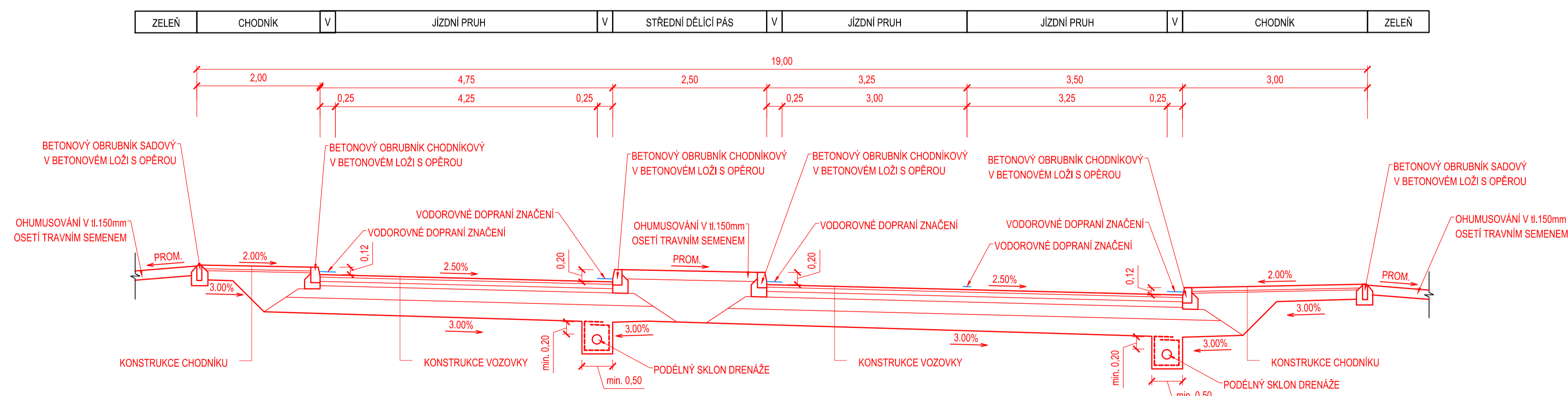
POZNÁMKY:
 VLEČNÉ KŘIVKY BYLY ZKONSTRUOVÁNY PRO RYCHLOST $V_n = 10$ km/h

OBOR	KATEDRA	JMÉNO STUDENTA			
KD	136	Aleš Zemen			
ROČNÍK	VYUČUJÍCÍ				
	Čtvrtý	Ing. Michal Uhlík Ph.D.	FORMÁT	3xA4	
AKCE :	BAKALÁŘSKÁ PRÁCE			MÉRITKO	1:500
				DATUM	05/2023
OBSAH :				KŘÍŽOVATKA KARLOVARSKÁ-LOCHOTÍNSKÁ VARIANTA 1 - VLEČNÉ KŘIVKY	

VZOROVÝ PŘÍČNÝ ŘEZ V MÍSTĚ PŘECHODU PRO CHODCE PŘED KŘIŽOVATKOU LOCHOTÍNSKÁ - POD VINICEMI



VZOROVÝ PŘÍČNÝ ŘEZ VE SMĚROVÉM OBLOKU PŘED KŘIŽOVATKOU KARLOVARSKÁ-LOCHOTÍNSKÁ




KONSTRUKCE VOZOVKY (TDZ III; D0-N-1;PIII)

SMA11S PMB45/80-60	40 mm	ASFALTOVÝ KOBREK MASTIKOVÝ MODIF.	(ČSN EN 13108-5, ČSN 736121)
PS-CP (C60 BP5)	0,35 kg/m ²	SPOJOVACÍ POSTŘÍK MODIF. ASF. EMULZÍ	(ČSN 736129)
ACL16S PMB25/55-55	70 mm	ASFALTOVÝ BETON PRO LOŽNÉ VRSTVY	(ČSN EN 13108-1, ČSN 736121)
PS-CP (C60 BP5)	0,35 kg/m ²	SPOJOVACÍ POSTŘÍK MODIF. ASF. EMULZÍ	(ČSN 736129)
ACP22S 50/70	90 mm	ASFALTOVÝ BETON PRO PODKLADNÍ VRSTVY	(ČSN EN 13108-1, ČSN 736121)
PI-C (C65 BP3)	1,00 kg/m ²	INFILTRAČNÍ POSTŘÍK ASF. EMULZÍ	(ČSN 736129)
MZK	200 mm	MECHANICKY ZPEVNĚNÉ KAMENIVO	(ČSN 736128-1)
ŠDA	250 mm	ŠTĚRKODŮRŤ	(ČSN 736126)
	650 mm	KONSTRUKCE CELKEM	

KONSTRUKCE CHODNÍKU (TDZ CH; D2-D-1;PIII)

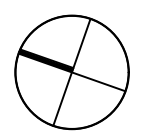
DL	60 mm	BETONOVÁ DLAŽBA	(ČSN 736131)
L	30 mm	LOŽE Z KAMENIVA	(ČSN 736131)
ŠDA	150 mm	ŠTĚRKODŮRŤ	(ČSN 736126)
	240 mm	KONSTRUKCE CELKEM	


OBOR	KATEDRA	JMÉNO STUDENTA	
ROČNÍK	vyrůčující	Aleš Zeman	
	Ing. Michal Uhlík Ph.D.		
AKCE :	BAKALÁŘSKÁ PRÁCE		FORMÁT 840x594
			MĚŘÍTKO 1:50
			DATAUM 05/2023
OBSAH :	KŘIŽOVATKA KARLOVARSKÁ-LOCHOTÍNSKÁ VARIANTA 1 - VZOROVÉ PŘÍČNÉ ŘEZY		Č. VÝKR. B.5.4



LEGENDA POZEMKŮ:

- STATUTÁRNÍ MĚSTO PLZEŇ
- STÁT (ŘSD ČR)
- SOUKROMÁ OSOBA

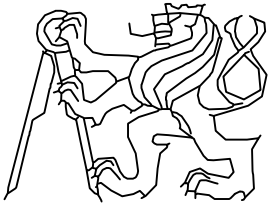


OBOR	KATEDRA	JMÉNO STUDENTA		
ROČNÍK	VYUČUJÍCÍ	Aleš Zemen		
Čtvrtý	Ing. Michal Uhlík Ph.D.			
BAKALÁŘSKÁ PRÁCE			FORMÁT	3xA4
AKCE :			MĚŘITKO	1:1000
OBSAH :			DATUM	05/2023
KŘÍŽOVATKA KARLOVARSKÁ-LOCHOTÍNSKÁ VARIANTA 1 - ZÁBOR POZEMKŮ			Č. VÝKR.	C.5.5

C.5.6 - Dotčené pozemky - výpis pozemků

Název stavby: Křižovatka Karlovarská - Lochotínská - Varianta 1

Katastrální území	Parcelní číslo	Číslo LV	Výměra [m ²]	Vlastnické právo	Druh pozemku	Způsob ochrany nemovitosti
Plzeň [721981]	10848/1	3054	3325	SJM Kasl Jan MUDr. a Kaslová Jana JUDr., Do Zámostí 1117/45, Černice, 32600 Plzeň	Ostatní plocha	-
Plzeň [721981]	10912/2	1	5	Statutární město Plzeň, náměstí Republiky 1/1, Vnitřní město, 30100 Plzeň	Ostatní plocha	-
Plzeň [721981]	10917/1	1	69	Statutární město Plzeň, náměstí Republiky 1/1, Vnitřní město, 30100 Plzeň	Ostatní plocha	-
Plzeň [721981]	10917/3	1	21	Statutární město Plzeň, náměstí Republiky 1/1, Vnitřní město, 30100 Plzeň	Ostatní plocha	-
Plzeň [721981]	10917/4	1	18	Statutární město Plzeň, náměstí Republiky 1/1, Vnitřní město, 30100 Plzeň	Ostatní plocha	-
Plzeň [721981]	10918/1	1	309	Statutární město Plzeň, náměstí Republiky 1/1, Vnitřní město, 30100 Plzeň	Ostatní plocha	-
Plzeň [721981]	10921/1	1	538	Statutární město Plzeň, náměstí Republiky 1/1, Vnitřní město, 30100 Plzeň	Ostatní plocha	-
Plzeň [721981]	10921/10	1	23	Statutární město Plzeň, náměstí Republiky 1/1, Vnitřní město, 30100 Plzeň	Ostatní plocha	-
Plzeň [721981]	10921/11	1	22	Statutární město Plzeň, náměstí Republiky 1/1, Vnitřní město, 30100 Plzeň	Ostatní plocha	-
Plzeň [721981]	10921/12	1	22	Statutární město Plzeň, náměstí Republiky 1/1, Vnitřní město, 30100 Plzeň	Ostatní plocha	-
Plzeň [721981]	10921/12	1	22	Statutární město Plzeň, náměstí Republiky 1/1, Vnitřní město, 30100 Plzeň	Ostatní plocha	-
Plzeň [721981]	10921/13	1	21	Statutární město Plzeň, náměstí Republiky 1/1, Vnitřní město, 30100 Plzeň	Ostatní plocha	-
Plzeň [721981]	10921/14	1	22	Statutární město Plzeň, náměstí Republiky 1/1, Vnitřní město, 30100 Plzeň	Ostatní plocha	-
Plzeň [721981]	10921/2	1	798	Statutární město Plzeň, náměstí Republiky 1/1, Vnitřní město, 30100 Plzeň	Ostatní plocha	-
Plzeň [721981]	10921/3	1	94	Statutární město Plzeň, náměstí Republiky 1/1, Vnitřní město, 30100 Plzeň	Ostatní plocha	-
Plzeň [721981]	10921/4	1	112	Statutární město Plzeň, náměstí Republiky 1/1, Vnitřní město, 30100 Plzeň	Ostatní plocha	-
Plzeň [721981]	10921/40	1	21	Statutární město Plzeň, náměstí Republiky 1/1, Vnitřní město, 30100 Plzeň	Ostatní plocha	-
Plzeň [721981]	10921/8	1	3	Statutární město Plzeň, náměstí Republiky 1/1, Vnitřní město, 30100 Plzeň	Ostatní plocha	-
Plzeň [721981]	10921/9	1	13	Statutární město Plzeň, náměstí Republiky 1/1, Vnitřní město, 30100 Plzeň	Ostatní plocha	-
Plzeň [721981]	10922/3	1	203	Statutární město Plzeň, náměstí Republiky 1/1, Vnitřní město, 30100 Plzeň	Ostatní plocha	-
Plzeň [721981]	12688/36	1	2681	Statutární město Plzeň, náměstí Republiky 1/1, Vnitřní město, 30100 Plzeň	Ostatní plocha	pam. zóna - budova, pozemek v památkové zóně
Plzeň [721981]	12688/41	1	467	Statutární město Plzeň, náměstí Republiky 1/1, Vnitřní město, 30100 Plzeň	Ostatní plocha	-
Plzeň [721981]	12688/54	1	198	Statutární město Plzeň, náměstí Republiky 1/1, Vnitřní město, 30100 Plzeň	Ostatní plocha	-
Plzeň [721981]	12688/56	1	4731	Statutární město Plzeň, náměstí Republiky 1/1, Vnitřní město, 30100 Plzeň	Ostatní plocha	-
Plzeň [721981]	12688/58	9226	4976	Ředitelství silnice a dálnic ČR, Na Pankráci 546/56, Nusle, 1400 Praha 4	Ostatní plocha	pam. zóna - budova, pozemek v památkové zóně
Plzeň [721981]	12690/1	1	14143	Statutární město Plzeň, náměstí Republiky 1/1, Vnitřní město, 30100 Plzeň	Ostatní plocha	-
Plzeň [721981]	12698/2	1	4216	Statutární město Plzeň, náměstí Republiky 1/1, Vnitřní město, 30100 Plzeň	Ostatní plocha	pam. zóna - budova, pozemek v památkové zóně
Plzeň [721981]	1688/101	1	405	Statutární město Plzeň, náměstí Republiky 1/1, Vnitřní město, 30100 Plzeň	Ostatní plocha	-
Plzeň [721981]	1688/102	1	81	Statutární město Plzeň, náměstí Republiky 1/1, Vnitřní město, 30100 Plzeň	Ostatní plocha	-

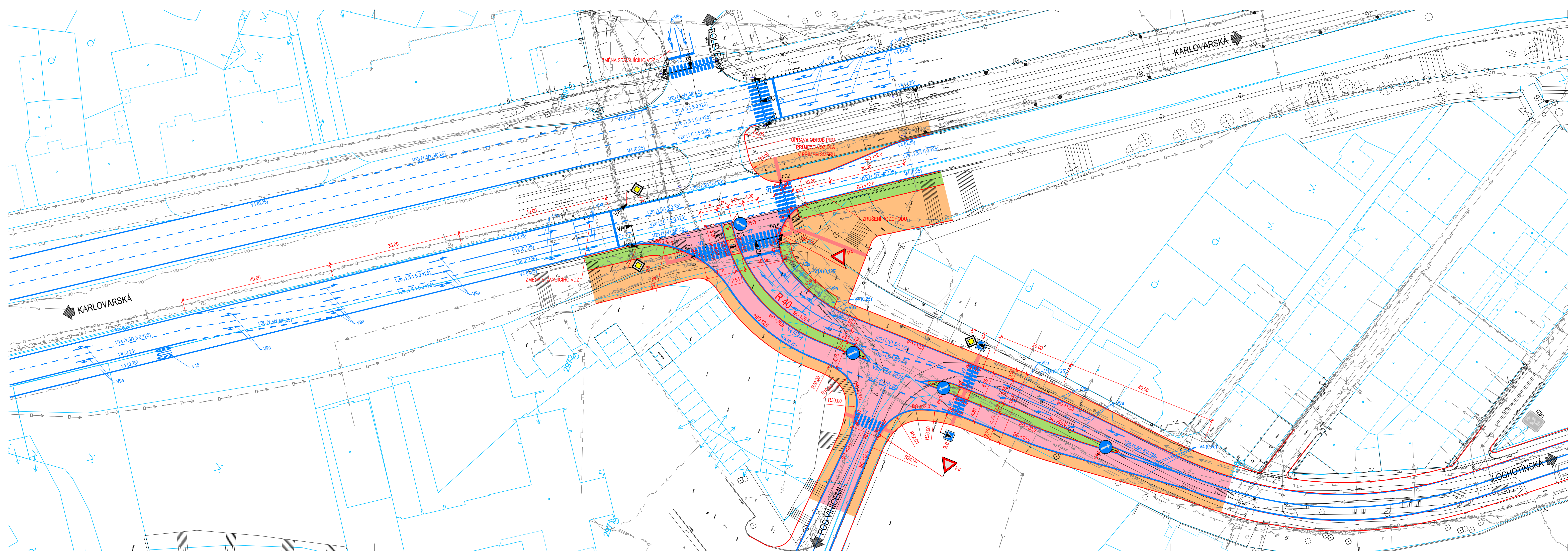
OBOR	KATEDRA	JMÉNO STUDENTA		
KD	136	Aleš Zemen		
ROČNÍK	VYUČUJÍCÍ			
Čtvrtý	Ing. Michal Uhlík Ph.D.			
AKCE :			DATUM	05/2023
BAKALÁŘSKÁ PRÁCE				
OBSAH :			Č. PŘÍLOHY	C.6
KŘIŽOVATKA KARLOVARSKÁ - LOCHOTÍNSKÁ VARIANTA 2				

SEZNAM PŘÍLOH

Křižovatka Karlovarská - Lochotínská

C.6 - Varianta 2

Číslo přílohy	Název přílohy
C.6.1	Varianta 2 - Situace
C.6.2	Varianta 2 - Situace - Ortofoto
C.6.3	Varianta 2 - Vlečné křivky
C.6.4	Varianta 2 - Vzorové příčné řezy
C.6.5	Varianta 2 - Dotčené pozemky
C.6.6	Varianta 2 - Dotčené pozemky - výpis pozemků



LEGENDA ČAR:

- HRANICE POZEMKŮ
- GEODETICKÉ ZAMĚŘENÍ
- OBRUBY - NÁVRH
- VODOROVNÉ DOPRAVNÍ ZNAČENÍ

LEGENDA PLOCH:

- VOZOVKA
ASFALTOVÝ KRYT
- CHODNÍK
BETONOVÁ DLAŽBA
- ZELEN
OHUMUSOVÁNÍ A OSETÍ tl. 150 mm
- VAROVNÉ A SIGNÁLNÍ PÁSY
DLAŽBA S RELIEFNÍM POVRCHEM

LEGENDA DOPRAVNÍHO ZNAČENÍ:

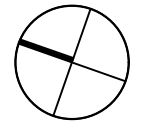
- P2 SVISLÉ DOPRAVNÍ ZNAČENÍ
NOVÉ

LEGENDA POPISŮ/ZNAKŮ

- VA ► NÁVĚSTIDLO PRO VOZIDLA
- PA ► NÁVĚSTIDLO PRO CHODCE

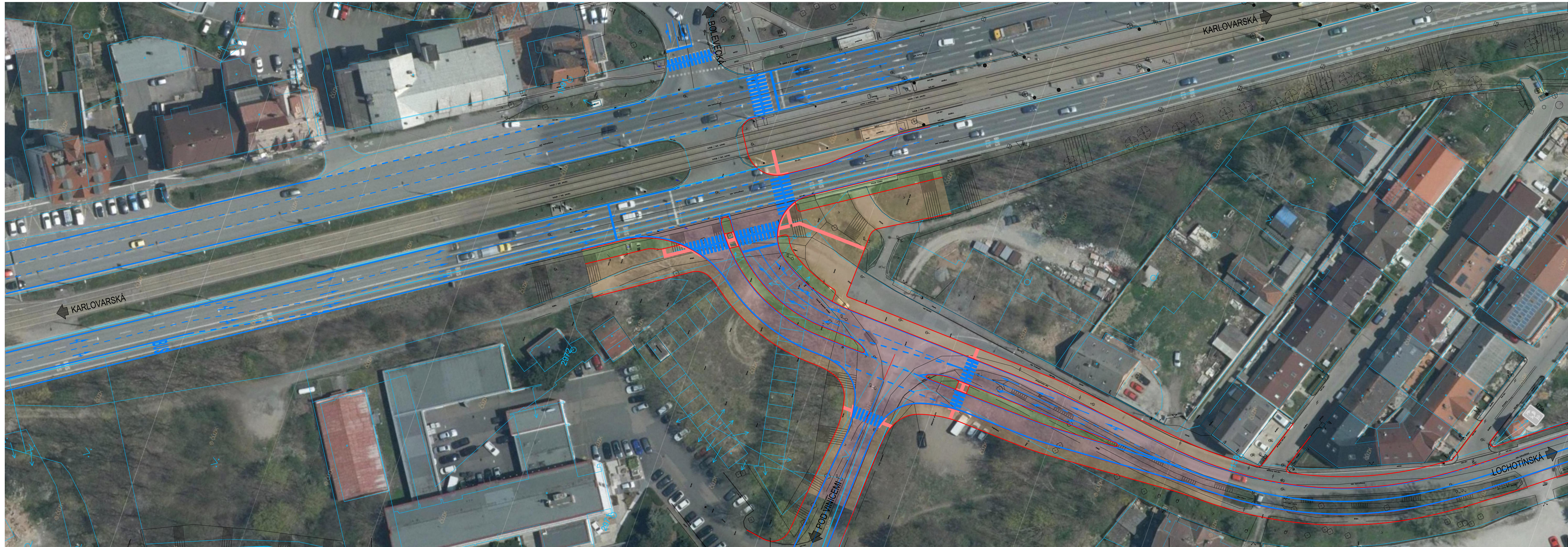
LEGENDA STÁVAJÍCÍCH SÍTÍ:

- SILOVÉ VEDENÍ NN (NADZEMNÍ)
ČEZ DISTRIBUCE
- SILOVÉ VEDENÍ NN (PODZEMNÍ)
ČEZ DISTRIBUCE
- SILOVÉ VEDENÍ VN (NADZEMNÍ)
ČEZ DISTRIBUCE
- SILOVÉ VEDENÍ VN (PODZEMNÍ)
ČEZ DISTRIBUCE
- SILOVÉ VEDENÍ NN (PODZEMNÍ)
CETIN
- SDĚLOVACÍ VEDENÍ OPTICKÉ
CETIN
- SDĚLOVACÍ VEDENÍ METALICKÉ (PODZEMNÍ)
CETIN
- SDĚLOVACÍ VEDENÍ ZRUŠENÉ
CETIN
- SDĚLOVACÍ VEDENÍ OPTICKÉ
T-MOBILE
- SDĚLOVACÍ VEDENÍ OPTICKÉ
SITMP
- KANALIZACE JEDNOTNÁ
VODÁRNA PLZEŇ
- VODOVODNÍ POTRUBÍ
VODÁRNA PLZEŇ
- SDĚLOVACÍ VEDENÍ OPTICKÉ
VODAFONE
- SDĚLOVACÍ VEDENÍ OPTICKÉ
QUANTCOM
- PLYNOVODNÍ POTRUBÍ NTL (PODZEMNÍ)
GASNET
- TRAKČNÍ KABELY
PMDP
- SDĚLOVACÍ VEDENÍ OPTICKÉ
SITMP
- SILOVÉ A SDĚLOVACÍ VEDENÍ (PODZEMNÍ)
SITMP
- VEŘEJNÉ OSVĚTLENÍ (PODZEMNÍ)
- CHRÁNIČKA (BEZ ROZLIŠENÍ)



UPOZORNĚNÍ!
ZÁKRESY PODZEMNÍCH ZAŘÍZENÍ JSOU POUZE ORIENTAČNÍ
A NESLOUŽÍ JAKO VYTÝČOVACÍ VÝKRES! PŘED ZAHÁJENÍM
STAVEBNÍCH PRACÍ JE NUTNO U SPRÁVCŮ ZAJISTIT JEJICH
VYTÝČENÍ!

OBOR	KATEDRA	JMÉNO STUDENTA	
KD	136	Aleš Zemen	
ROČNÍK	VYUČUJÍCÍ		
Čtvrtý	Ing. Michal Uhlík Ph.D.		
AKCE :	BAKALÁŘSKÁ PRÁCE		
OBSAH :	KŘÍŽOVATKA KARLOVARSKÁ-LOCHOTÍNSKÁ VARIANTA 2 - SITUACE		
FORMÁT	3xA4		
MĚŘITKO	1:500		
DATUM	05/2023		
Č. VÝKR.	C.6.1		

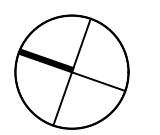


LEGENDA ČAR:

- HRANICE POZEMKŮ
- GEODETICKÉ ZAMĚŘENÍ
- OBRUBY - NÁVRH
- VODOROVNÉ DOPRAVNÍ ZNAČENÍ

LEGENDA PLOCH:

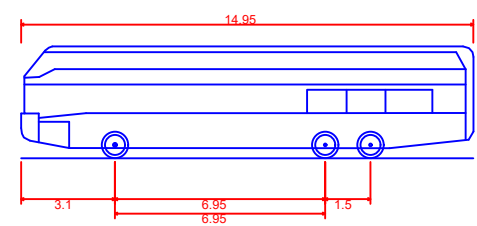
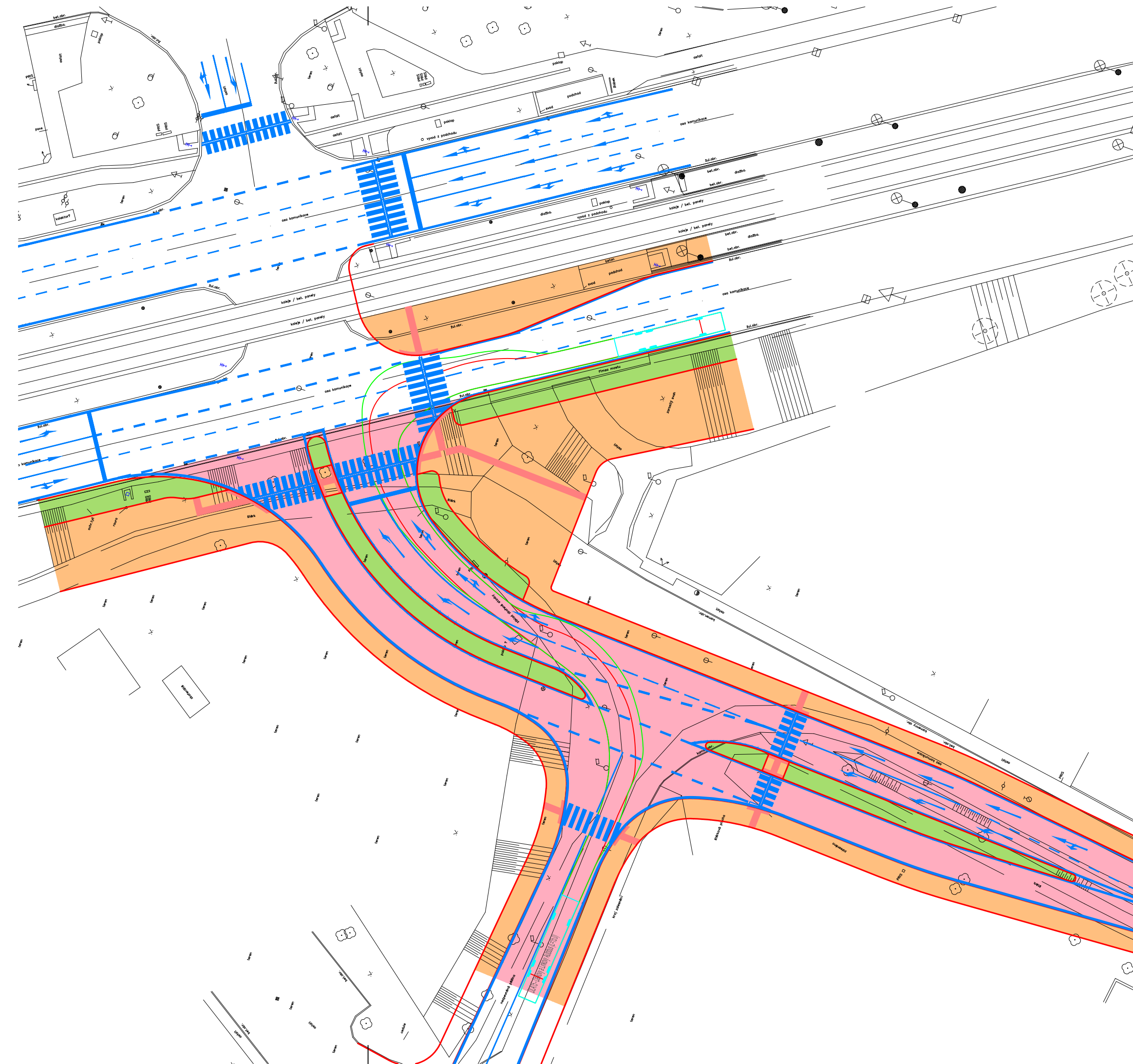
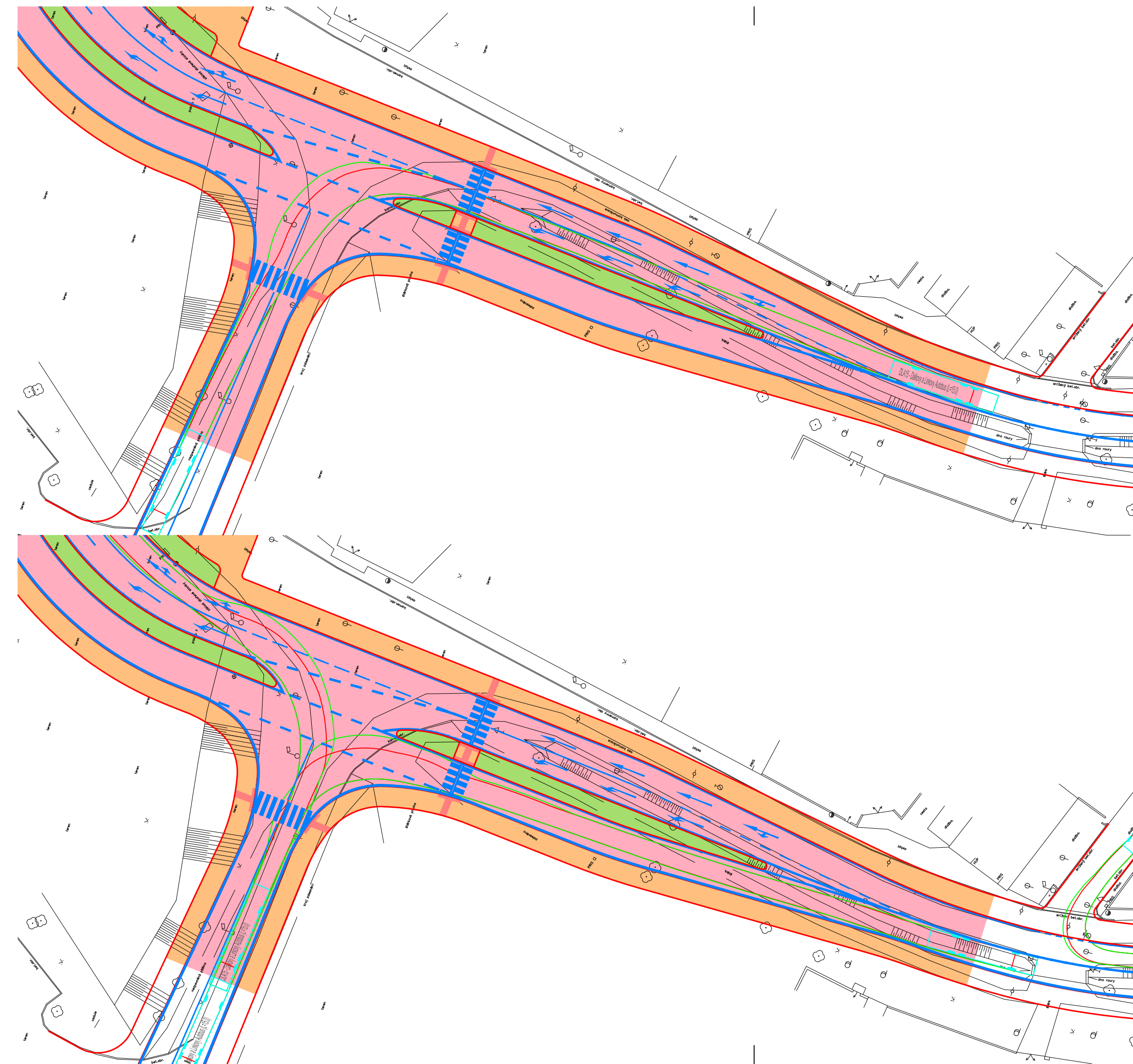
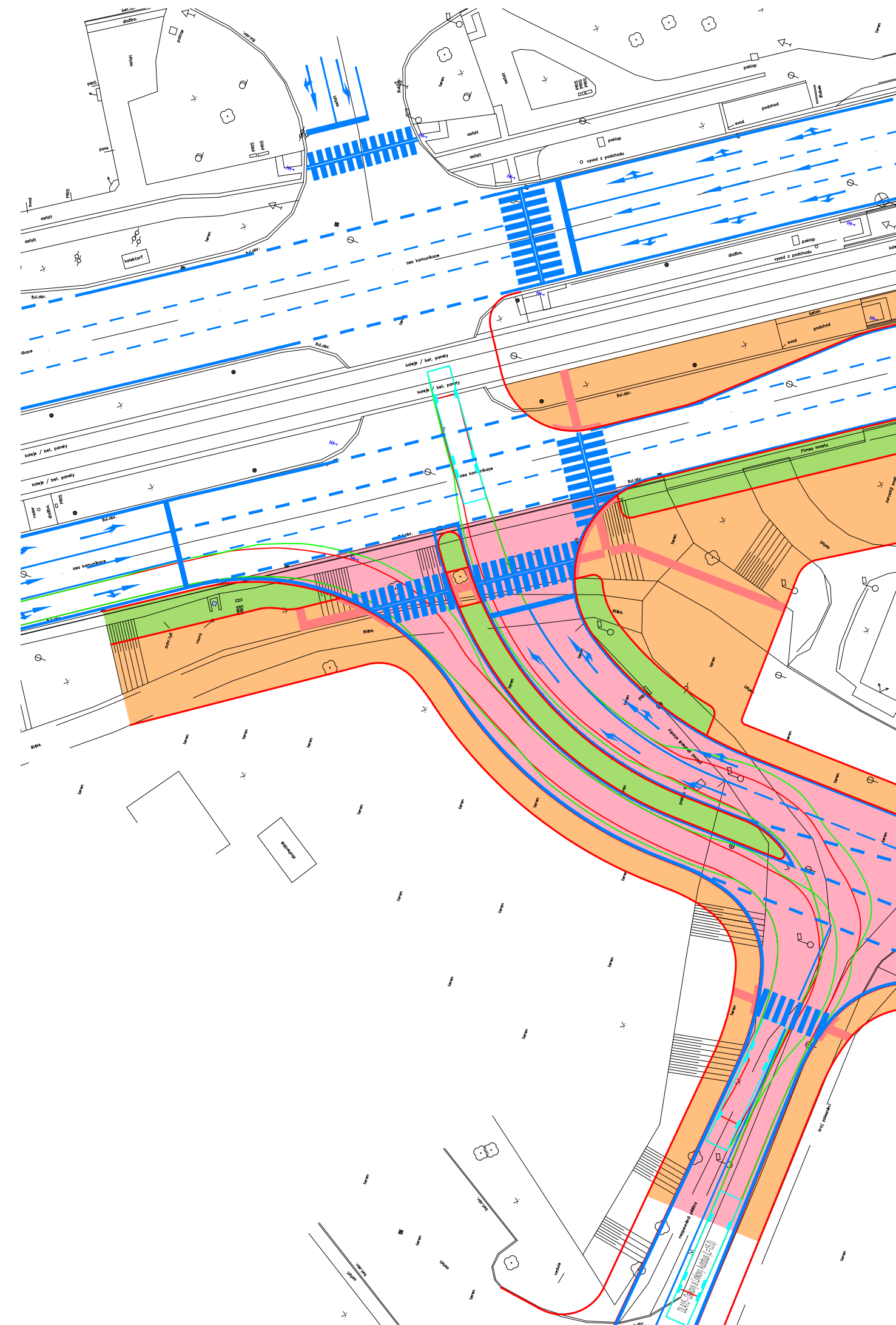
- VOZOVKA
ASFALTOVÝ KRYT
- CHODNÍK
BETONOVÁ DLAŽBA
- ZELEN
OHUMUSOVÁNÍ A OSETÍ tl. 150 mm
- VAROVNÉ A SIGNÁLNÍ PÁSY
DLAŽBA S RELIEFNÍM POVRCHEM



OBOR	KATEDRA	JMÉNO STUDENTA
KD	136	Aleš Zemen
ROČNÍK	VYUČUJÍCÍ	
	Čtvrtý	Ing. Michal Uhlík Ph.D.


BAKALÁŘSKÁ PRÁCE	
AKCE :	
OBSAH :	
KŘÍŽOVATKA KARLOVARSKÁ-LOCHOTÍNSKÁ VARIANTA 2 - SITUACE - ORTOFOTO	C.6.2

FORMÁT	3xA4
MĚŘITKO	1:500
DATUM	05/2023
Č. VÝKR.	C.6.2

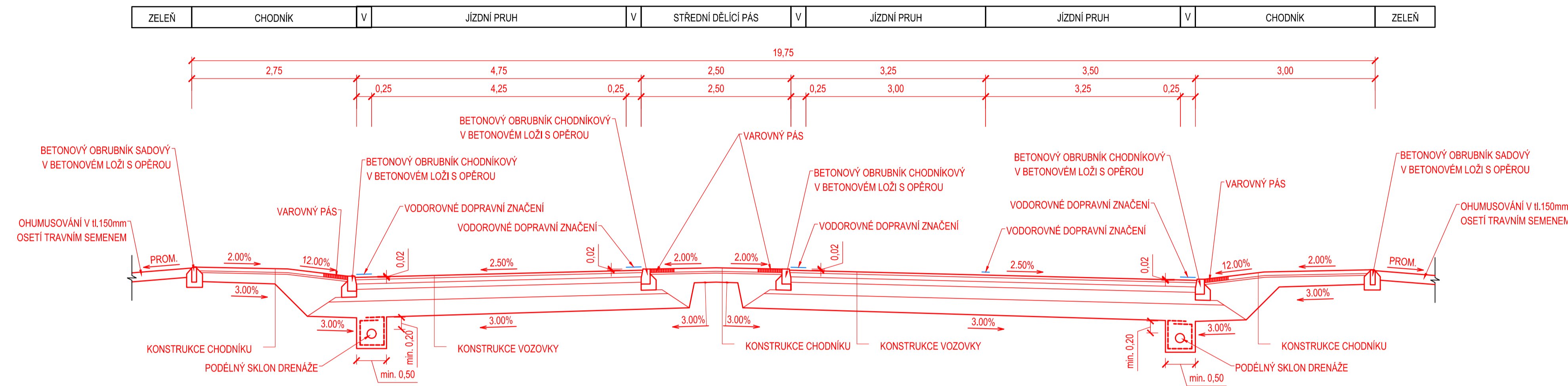


DLA15 - Dalkovy a Linkovy Autobus (L=15.0)
 Celková délka 14.950m
 Celková šířka 2.500m
 Celková výška karoserie 3.700m
 Min. světla výška karoserie 0.334m
 Rozchod kol 2.500m
 Doba otáčení mezi plnými rejdy 6.00 s
 Poloměr zatažení mezi stěnami 11.950m

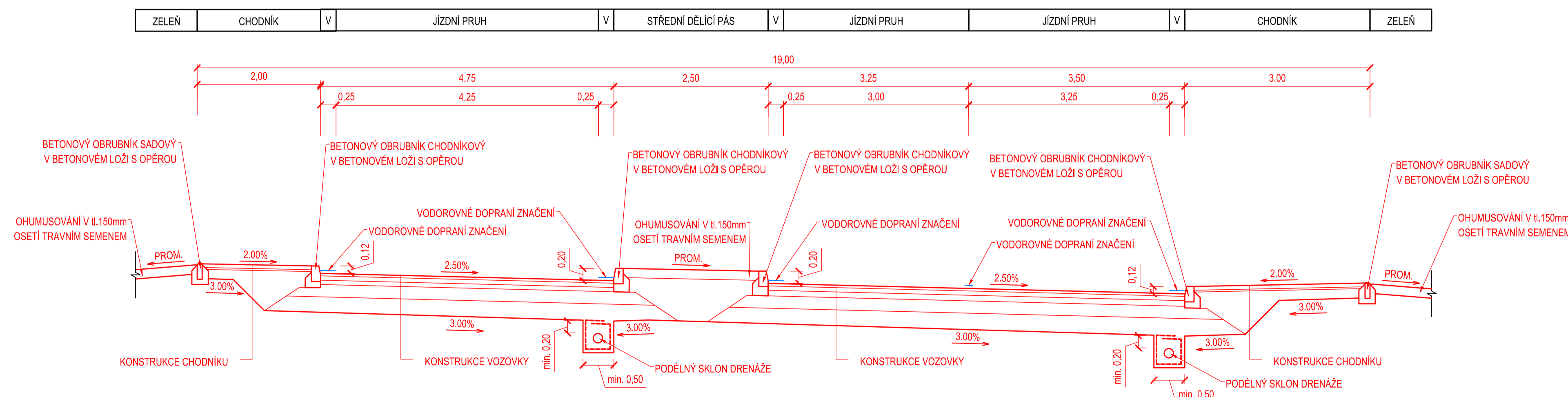
POZNÁMKY:
 VLEČNÉ KŘIVKY BYLY ZKONSTRUOVÁNY PRO RYCHLOST $V_n = 10$ km/h

OBOR	KATEDRA	JMÉNO STUDENTA	
KD	136	Aleš Zemen	
ROČNÍK	VYUČUJÍCÍ		
	Čtvrtý	Ing. Michal Uhlík Ph.D.	
AKCE :	BAKALÁŘSKÁ PRÁCE		FORMÁT 3xA4
			MÉRITKO 1:500
			DATUM 05/2023
OBSAH :	KŘÍŽOVATKA KARLOVARSKÁ-LOCHOTÍNSKÁ VARIANTA 2 - VLEČNÉ KŘIVKY		Č. VÝKR. C.6.3

**VZOROVÝ PŘÍČNÝ ŘEZ V MÍSTĚ SMĚROVACÍHO OSTRŮVKU
PŘED KŘÍŽOVATKOU LOCHOTÍNSKÁ - POD VINICEMI
A V MÍSTĚ PŘECHODU PRO CHODCE**



**VZOROVÝ PŘÍČNÝ ŘEZ VE SMĚROVÉM OBLOKU
PŘED KŘÍŽOVATKOU KARLOVARSKÁ-LOCHOTÍNSKÁ**



KONSTRUKCE VOZOVKY (TDZ III; D0-N-1;PIII)			
SMA11S PMB45/80-60	40 mm	ASFALTOVÝ KOBREK MASTIKOVÝ MODIF.	(ČSN EN 13108-5, ČSN 736121)
PS-CP (C60 BP5)	0,35 kg/m ²	SPOJOVACÍ POSTŘÍK MODIF. ASF. EMULZÍ	(ČSN 736129)
ACL16S PMB25/55-55	70 mm	ASFALTOVÝ BETON PRO LOŽNÉ VRSTVY	(ČSN EN 13108-1, ČSN 736121)
PS-CP (C60 BP5)	0,35 kg/m ²	SPOJOVACÍ POSTŘÍK MODIF. ASF. EMULZÍ	(ČSN 736129)
ACP22S 50/70	90 mm	ASFALTOVÝ BETON PRO PODKLADNÍ VRSTVY	(ČSN EN 13108-1, ČSN 736121)
PI-C (C65 BP3)	1,00 kg/m ²	INFILTRAČNÍ POSTŘÍK ASF. EMULZÍ	(ČSN 736129)
MZK	200 mm	MECHANICKY ZPEVNĚNÉ KAMENIVO	(ČSN 736128-1)
ŠDA	250 mm	ŠTĚRKODŮRŤ	(ČSN 736126)
	650 mm	KONSTRUKCE CELKEM	

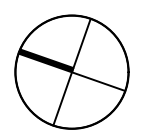
KONSTRUKCE CHODNÍKU (TDZ CH; D2-D-1;PIII)			
DL	60 mm	BETONOVÁ DLAŽBA	(ČSN 736131)
L	30 mm	LOŽE Z KAMENIVA	(ČSN 736131)
ŠDA	150 mm	ŠTĚRKODŮRŤ	(ČSN 736126)
	240 mm	KONSTRUKCE CELKEM	


OBOR	KATEDRA	JMÉNO STUDENTA
KD	136	Aleš Zeman
ROČNÍK	vyrůčující	
	Čtvrtý	Ing. Michal Uhlík Ph.D.
AKCE :		
BAKALÁŘSKÁ PRÁCE		
FORMÁT	840x594	
MĚŘÍTKO	1:50	
DATAUM	05/2023	
OBDAH :	KŘÍŽOVATKA KARLOVARSKÁ-LOCHOTÍNSKÁ VARIANTA 2 - VZOROVÉ PŘÍČNÉ ŘEZY	
Č. VÝKR.	B.6.4	



LEGENDA POZEMKŮ:

- STATUTÁRNÍ MĚSTO PLZEŇ
- STÁT (ŘSD ČR)
- SOUKROMÁ OSOBA



OBOR	KATEDRA	JMÉNO STUDENTA		
ROČNÍK	VYUČUJÍCÍ	Aleš Zemen		
Čtvrtý	Ing. Michal Uhlík Ph.D.			
BAKALÁŘSKÁ PRÁCE			FORMÁT	3xA4
KŘÍŽOVATKA KARLOVARSKÁ-LOCHOTÍNSKÁ VARIANTA 2 - ZÁBOR POZEMKŮ			MĚŘITKO	1:1000
			DATUM	05/2023
OBSAH :			Č. VÝKR.	C.6.5

C.6.6 - Dotčené pozemky - výpis pozemků

Název stavby: Křižovatka Karlovarská - Lochotínská - Varianta 2

Katastrální území	Parcelní číslo	Číslo LV	Výměra [m ²]	Vlastnické právo	Druh pozemku	Způsob ochrany nemovitosti
Plzeň [721981]	10848/1	3054	3325	SJM Kasl Jan MUDr. a Kaslová Jana JUDr., Do Zámostí 1117/45, Černice, 32600 Plzeň	Ostatní plocha	-
Plzeň [721981]	10912/2	1	5	Statutární město Plzeň, náměstí Republiky 1/1, Vnitřní město, 30100 Plzeň	Ostatní plocha	-
Plzeň [721981]	10917/1	1	69	Statutární město Plzeň, náměstí Republiky 1/1, Vnitřní město, 30100 Plzeň	Ostatní plocha	-
Plzeň [721981]	10917/3	1	21	Statutární město Plzeň, náměstí Republiky 1/1, Vnitřní město, 30100 Plzeň	Ostatní plocha	-
Plzeň [721981]	10917/4	1	18	Statutární město Plzeň, náměstí Republiky 1/1, Vnitřní město, 30100 Plzeň	Ostatní plocha	-
Plzeň [721981]	10918/1	1	309	Statutární město Plzeň, náměstí Republiky 1/1, Vnitřní město, 30100 Plzeň	Ostatní plocha	-
Plzeň [721981]	10921/1	1	538	Statutární město Plzeň, náměstí Republiky 1/1, Vnitřní město, 30100 Plzeň	Ostatní plocha	-
Plzeň [721981]	10921/10	1	23	Statutární město Plzeň, náměstí Republiky 1/1, Vnitřní město, 30100 Plzeň	Ostatní plocha	-
Plzeň [721981]	10921/11	1	22	Statutární město Plzeň, náměstí Republiky 1/1, Vnitřní město, 30100 Plzeň	Ostatní plocha	-
Plzeň [721981]	10921/12	1	22	Statutární město Plzeň, náměstí Republiky 1/1, Vnitřní město, 30100 Plzeň	Ostatní plocha	-
Plzeň [721981]	10921/12	1	22	Statutární město Plzeň, náměstí Republiky 1/1, Vnitřní město, 30100 Plzeň	Ostatní plocha	-
Plzeň [721981]	10921/13	1	21	Statutární město Plzeň, náměstí Republiky 1/1, Vnitřní město, 30100 Plzeň	Ostatní plocha	-
Plzeň [721981]	10921/14	1	22	Statutární město Plzeň, náměstí Republiky 1/1, Vnitřní město, 30100 Plzeň	Ostatní plocha	-
Plzeň [721981]	10921/2	1	798	Statutární město Plzeň, náměstí Republiky 1/1, Vnitřní město, 30100 Plzeň	Ostatní plocha	-
Plzeň [721981]	10921/3	1	94	Statutární město Plzeň, náměstí Republiky 1/1, Vnitřní město, 30100 Plzeň	Ostatní plocha	-
Plzeň [721981]	10921/4	1	112	Statutární město Plzeň, náměstí Republiky 1/1, Vnitřní město, 30100 Plzeň	Ostatní plocha	-
Plzeň [721981]	10921/40	1	21	Statutární město Plzeň, náměstí Republiky 1/1, Vnitřní město, 30100 Plzeň	Ostatní plocha	-
Plzeň [721981]	10921/8	1	3	Statutární město Plzeň, náměstí Republiky 1/1, Vnitřní město, 30100 Plzeň	Ostatní plocha	-
Plzeň [721981]	10921/9	1	13	Statutární město Plzeň, náměstí Republiky 1/1, Vnitřní město, 30100 Plzeň	Ostatní plocha	-
Plzeň [721981]	10922/3	1	203	Statutární město Plzeň, náměstí Republiky 1/1, Vnitřní město, 30100 Plzeň	Ostatní plocha	-
Plzeň [721981]	12688/36	1	2681	Statutární město Plzeň, náměstí Republiky 1/1, Vnitřní město, 30100 Plzeň	Ostatní plocha	pam. zóna - budova, pozemek v památkové zóně
Plzeň [721981]	12688/41	1	467	Statutární město Plzeň, náměstí Republiky 1/1, Vnitřní město, 30100 Plzeň	Ostatní plocha	-
Plzeň [721981]	12688/54	1	198	Statutární město Plzeň, náměstí Republiky 1/1, Vnitřní město, 30100 Plzeň	Ostatní plocha	-
Plzeň [721981]	12688/56	1	4731	Statutární město Plzeň, náměstí Republiky 1/1, Vnitřní město, 30100 Plzeň	Ostatní plocha	-
Plzeň [721981]	12688/58	9226	4976	Ředitelství silnice a dálnic ČR, Na Pankráci 546/56, Nusle, 1400 Praha 4	Ostatní plocha	pam. zóna - budova, pozemek v památkové zóně
Plzeň [721981]	12690/1	1	14143	Statutární město Plzeň, náměstí Republiky 1/1, Vnitřní město, 30100 Plzeň	Ostatní plocha	-
Plzeň [721981]	12698/2	1	4216	Statutární město Plzeň, náměstí Republiky 1/1, Vnitřní město, 30100 Plzeň	Ostatní plocha	pam. zóna - budova, pozemek v památkové zóně
Plzeň [721981]	1688/101	1	405	Statutární město Plzeň, náměstí Republiky 1/1, Vnitřní město, 30100 Plzeň	Ostatní plocha	-
Plzeň [721981]	1688/102	1	81	Statutární město Plzeň, náměstí Republiky 1/1, Vnitřní město, 30100 Plzeň	Ostatní plocha	-