

**LEGENDA**

- Oblast A
- Oblast B
- Oblast BA
- Oblast C
- Oblast D
- Oblast E
- Označení ploch pro potřeby průzkumu  A1
- Hranice pozemků



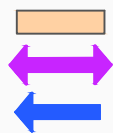
**DIPLOMOVÁ PRÁCE**

<b>NÁZEV</b>	Analýza a optimalizace dopravy v klidu na Sídlišti Slezská ve Frýdku-Místku	 <b>ČVUT</b> ČESKÉ VYSOKÉ UČENÍ TECHNICKÉ V PRAZE
<b>AUTOR</b>	Bc. Gabriela Sidorinová	
<b>VEDOUCÍ PRÁCE</b>	doc. Ing. Jiří Čarský, Ph.D. Ing. Daniela Götzová	<b>DATUM</b> 05/2023
<b>PŘÍLOHA</b>	<b>ROZDĚLENÍ PARKOVACÍCH PLOCH</b>	<b>FORMÁT</b> A3
		<b>MĚŘÍTKO</b> 1:2500
		<b>Č. PŘÍLOHY</b> 1




**LEGENDA**

- Volně přístupné komunikace
- Obousměrná komunikace
- Jednosměrná komunikace



**DIPLOMOVÁ PRÁCE**

NÁZEV	Analýza a optimalizace dopravy v klidu na Sídlišti Slezská ve Frýdku-Místku		 <b>ČVUT</b> ČESKÉ VYSOKÉ UČENÍ TECHNICKÉ V PRAZE	
AUTOR	Bc. Gabriela Sidorinová			
VEDOUCÍ PRÁCE	doc. Ing. Jiří Čarský, Ph.D. Ing. Daniela Götzová		DATUM	05/2023
PŘÍLOHA	SCHÉMA ORGANIZACE DOPRAVY - SOUČASNÝ STAV		FORMÁT	A3
			MĚŘÍTKO	1:2500
			Č. PŘÍLOHY	<b>1.1</b>




**LEGENDA**

- Podélné parkovací stání
- Kolmá parkovací stání
- Šikmá parkovací stání
- Nelegální parkování
- Volně přístupné komunikace
- Počet bytových jednotek v objektu



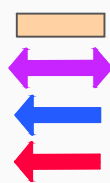
**DIPLOMOVÁ PRÁCE**


NÁZEV	Analýza a optimalizace dopravy v klidu na Sídlišti Slezská ve Frýdku-Místku	 <b>ČVUT</b> ČESKÉ VYSOKÉ UČENÍ TECHNICKÉ V PRAZE	
AUTOR	Bc. Gabriela Sidorinová		
VEDOUČÍ PRÁCE	doc. Ing. Jiří Čarský, Ph.D. Ing. Daniela Götzová	DATUM	05/2023
PŘÍLOHA	DOPRAVA V KLIDU - SOUČASNÝ STAV	FORMÁT	A3
		MĚŘÍTKO	1:2500
		Č. PŘÍLOHY	<b>1.2</b>



**LEGENDA**

- Volně přístupné komunikace
- Obousměrný provoz - zachovaný
- Jednosměrný provoz - zachovaný
- Jednosměrný provoz - nově navržený



<b>DIPLOMOVÁ PRÁCE</b>		 <b>ČVUT</b> ČESKÉ VYSOKÉ UČENÍ TECHNICKÉ V PRAZE	
<b>NÁZEV</b>	Analýza a optimalizace dopravy v klidu na Sídlišti Slezská ve Frýdku-Místku		
<b>AUTOR</b>	Bc. Gabriela Sidorinová		
<b>VEDOUČÍ PRÁCE</b>	doc. Ing. Jiří Čarský, Ph.D. Ing. Daniela Götzová		
<b>PŘÍLOHA</b>	<b>SCHÉMA ORGANIZACE DOPRAVY - NÁVRH</b>		
<b>DATUM</b>	05/2023		
<b>FORMÁT</b>	A3		
<b>MĚŘÍTKO</b>	1:2500		
<b>Č. PŘÍLOHY</b>	<b>2</b>		




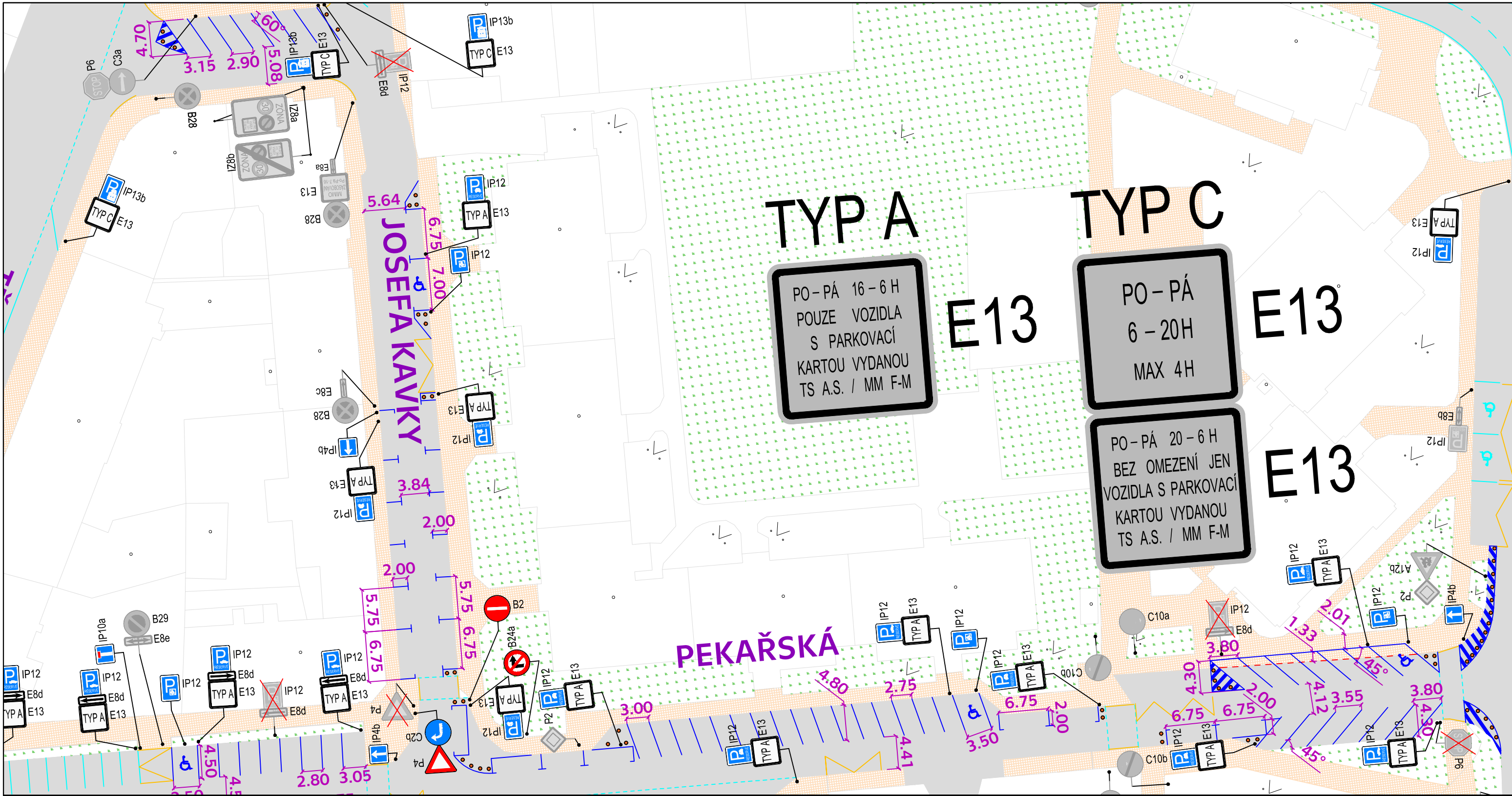
**LEGENDA**

- Stávající parkovací stání
- Nelegální parkování
- Nová kolmá parkovací stání
- Nová šikmá parkovací stání
- Nová podélná parkovací stání
- Volně přístupné komunikace
- Označení výřezu detailu č. X



**DIPLOMOVÁ PRÁCE**

<b>NÁZEV</b>	Analýza a optimalizace dopravy v klidu na Sídlišti Slezská ve Frýdku-Místku		<b>ČVUT</b> ČESKÉ VYSOKÉ UČENÍ TECHNICKÉ V PRAZE
<b>AUTOR</b>	Bc. Gabriela Sidorinová		
<b>VEDOUČÍ PRÁCE</b>	doc. Ing. Jiří Čarský, Ph.D. Ing. Daniela Götzová	<b>DATUM</b>	05/2023
<b>PŘÍLOHA</b>	<b>NÁVRH NOVÝCH PARKOVACÍCH MÍST</b>	<b>FORMÁT</b>	A3
		<b>MĚŘÍTKO</b>	1:2500
		<b>Č. PŘÍLOHY</b>	<b>3</b>



**TYP A**  
 E13  
 PO - PÁ 16 - 6 H  
 POUZE VOZIDLA  
 S PARKOVACÍ  
 KARTOU VYDANOU  
 TS A.S. / MM F-M

**TYP C**  
 E13  
 PO - PÁ  
 6 - 20H  
 MAX 4H

PO - PÁ 20 - 6 H  
 BEZ OMEZENÍ JEN  
 VOZIDLA S PARKOVACÍ  
 KARTOU VYDANOU  
 TS A.S. / MM F-M

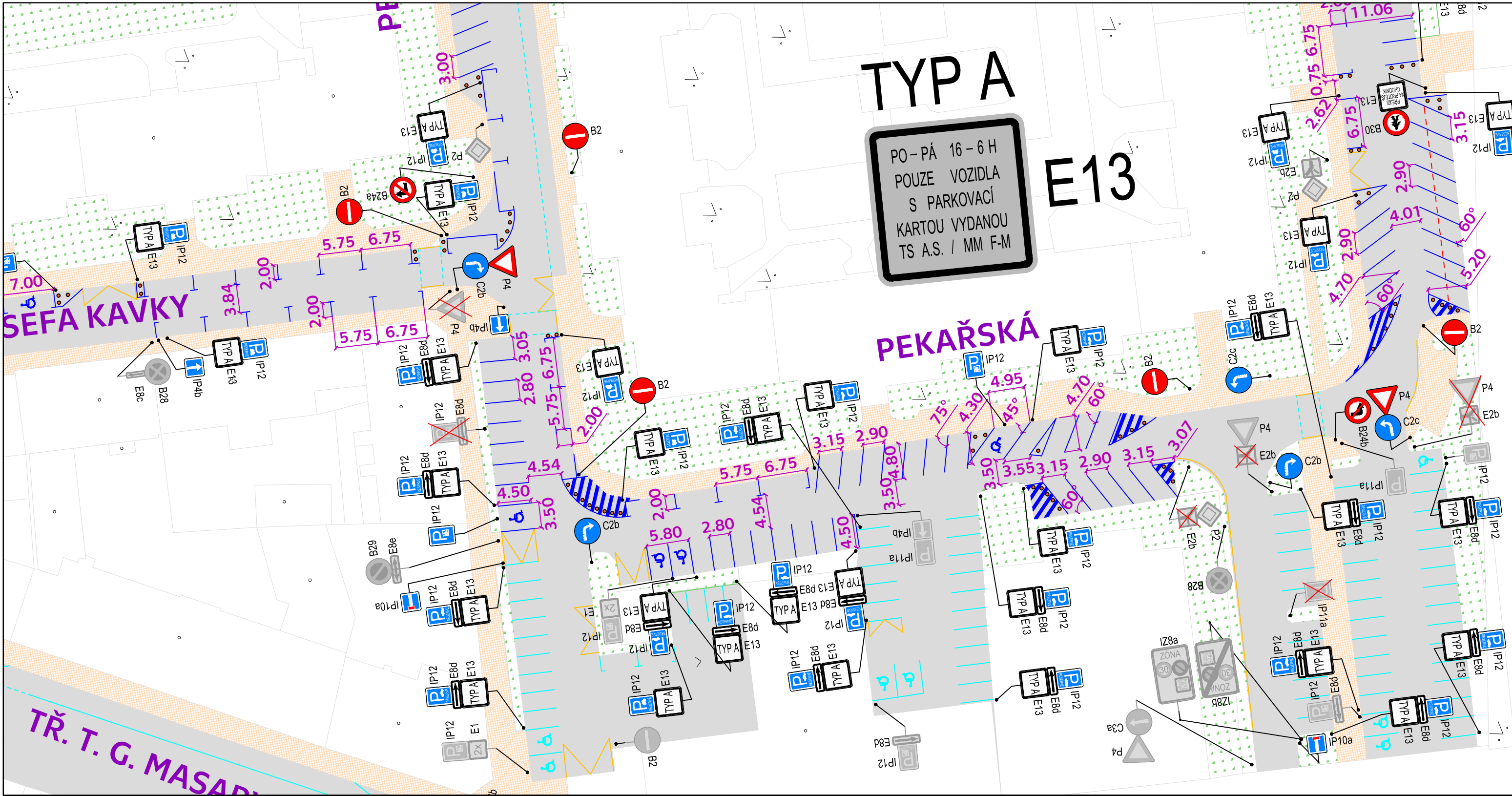
**LEGENDA**

- Původní hrany
- Obrubník s částečným stáním na chodníku
- Vodorovné dopravní značení - zákaz zastavení
- Vodorovné dopravní značení - stávající
- Vodorovné dopravní značení - nové
- Vozovka
- Plochy vyhrazené pro chodce
- Zeleň
- Baliseta
- Svislé dopravní značení - stávající
- Svislé dopravní značení - zrušené
- Svislé dopravní značení - návrh

DIPLOMOVÁ PRÁCE	
NÁZEV	Analýza a optimalizace dopravy v klidu na Sídlišti Slezská ve Frýdku-Místku
AUTOR	Bc. Gabriela Sidorinová
VEDOUCÍ PRÁCE	doc. Ing. Jiří Čarský, Ph.D. Ing. Daniela Götzová
PŘÍLOHA	NÁVRH NOVÝCH PARKOVACÍCH MÍST - OBLAST 1

**ČVUT**  
 ČESKÉ VYSOKÉ  
 UČENÍ TECHNICKÉ  
 V PRAZE

DATUM	05/2023
FORMÁT	A3
MĚŘÍTKO	1:500
Č. PŘÍLOHY	<b>3.1</b>



**LEGENDA**

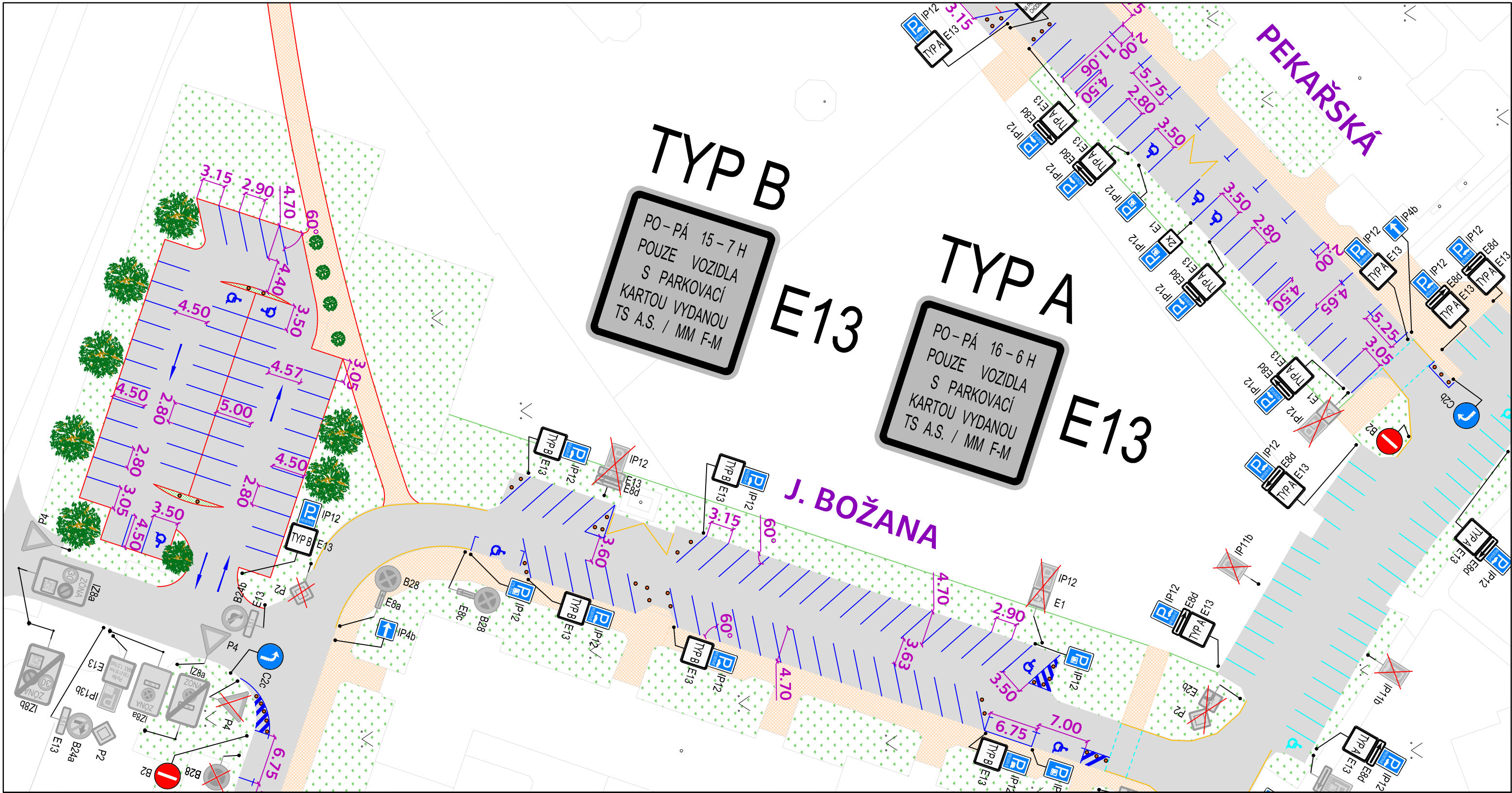
- Původní hrany
- Obrubník s částečným stáním na chodníku
- Vodorovné dopravní značení - zákaz zastavení
- Vodorovné dopravní značení - stávající
- Vodorovné dopravní značení - nové
- Vozovka
- Plochy vyhrazené pro chodce
- Zeleň
- Baliseta
- Svislé dopravní značení - stávající
- Svislé dopravní značení - zrušené
- Svislé dopravní značení - návrh

**DIPLOMOVÁ PRÁCE**

NÁZEV	Analýza a optimalizace dopravy v klidu na Sídlišti Slezská ve Frýdku-Místku
AUTOR	Bc. Gabriela Sidorinová
VEDOUCÍ PRÁCE	doc. Ing. Jiří Čarský, Ph.D. Ing. Daniela Götzová
PŘÍLOHA	NÁVRH NOVÝCH PARKOVACÍCH MÍST - OBLAST 2

**ČVUT**  
ČESKÉ VYSOKÉ  
UČENÍ TECHNICKÉ  
V PRAZE

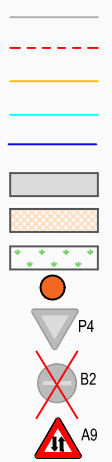
DATUM	05/2023
FORMÁT	A3
MĚŘÍTKO	1:500
Č. PŘÍLOHY	<b>3.2</b>




**TYP B**  
 PO-PÁ 15-7 H  
 POUZE VOZIDLA  
 S PARKOVACÍ  
 KARTOU VYDANOU  
 TS A.S. / MM F-M

**TYP A**  
 PO-PÁ 16-6 H  
 POUZE VOZIDLA  
 S PARKOVACÍ  
 KARTOU VYDANOU  
 TS A.S. / MM F-M

- LEGENDA**
- Původní hrany
  - Obrubník s částečným stáním na chodníku
  - Vodorovné dopravní značení - zákaz zastavení
  - Vodorovné dopravní značení - stávající
  - Vodorovné dopravní značení - nové
  - Vozovka
  - Plochy vyhrazené pro chodce
  - Zeleň
  - Baliseta
  - Svislé dopravní značení - stávající
  - Svislé dopravní značení - zrušené
  - Svislé dopravní značení - návrh



DIPLOMOVÁ PRÁCE		 <b>ČVUT</b> ČESKÉ VYSOKÉ UČENÍ TECHNICKÉ V PRAZE	
NÁZEV	Analýza a optimalizace dopravy v klidu na Sídlišti Slezská ve Frýdku-Místku	DATUM	05/2023
AUTOR	Bc. Gabriela Sidorinová	FORMÁT	A3
VEDOUCÍ PRÁCE	doc. Ing. Jiří Čarský, Ph.D. Ing. Daniela Götzová	MĚŘÍTKO	1:500
PŘÍLOHA	<b>NÁVRH NOVÝCH PARKOVACÍCH MÍST - OBLAST 3</b>	Č. PŘÍLOHY	<b>3.3</b>



# TYP C

PO – PÁ  
6 – 20H  
MAX 4H

PO – PÁ 20 – 6 H  
BEZ OMEZENÍ JEN  
VOZIDLA S PARKOVACÍ  
KARTOU VYDANOU  
TS A.S. / MM F-M

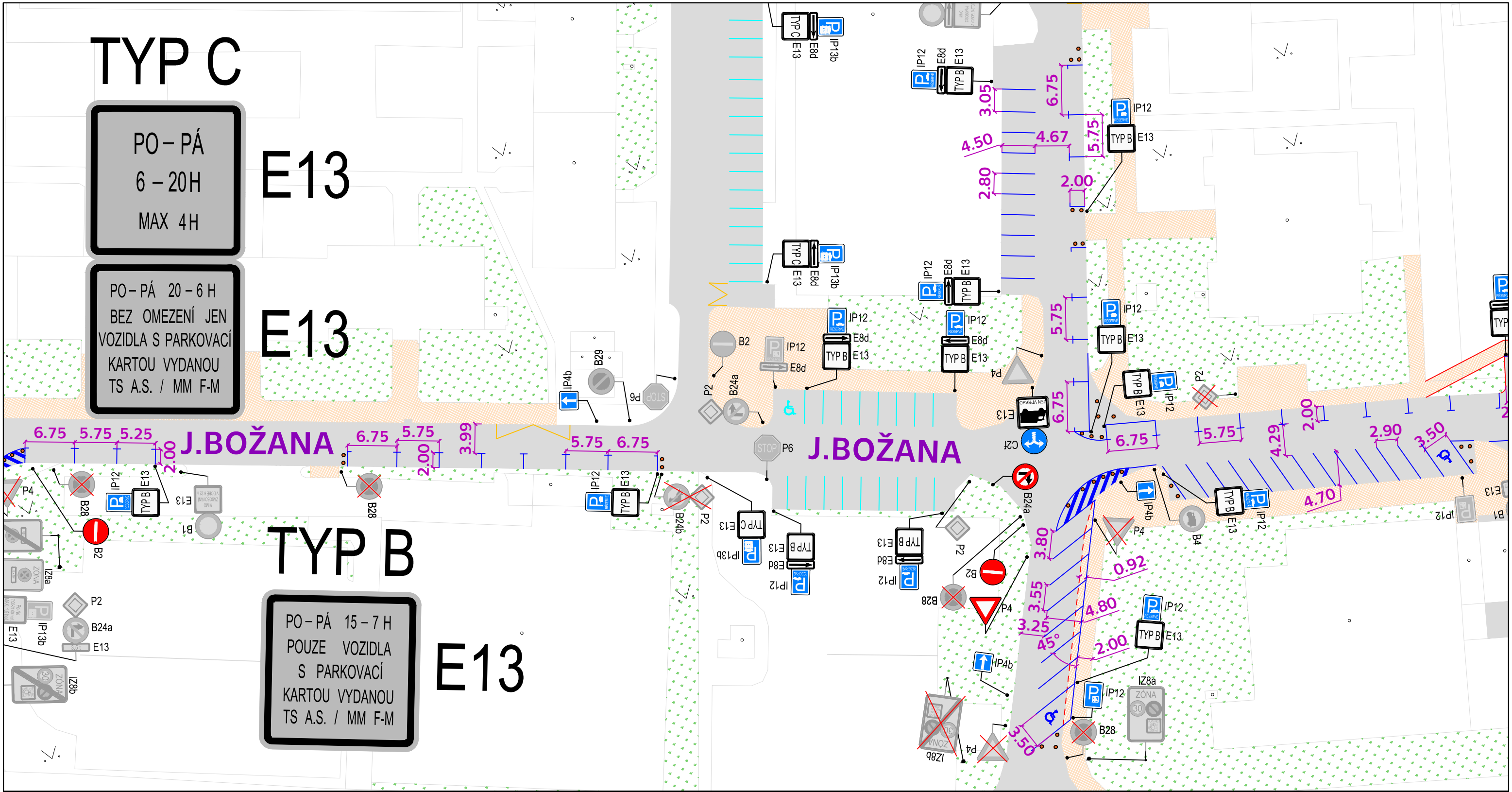
## E13

## E13

# TYP B

PO – PÁ 15 – 7 H  
POUZE VOZIDLA  
S PARKOVACÍ  
KARTOU VYDANOU  
TS A.S. / MM F-M

## E13



**LEGENDA**

- Původní hrany
- Obrubník s částečným stáním na chodníku
- Vodorovné dopravní značení - zákaz zastavení
- Vodorovné dopravní značení - stávající
- Vodorovné dopravní značení - nové
- Vozovka
- Plochy vyhrazené pro chodce
- Zeleň
- Baliseta
- Svislé dopravní značení - stávající
- Svislé dopravní značení - zrušené
- Svislé dopravní značení - návrh

DIPLOMOVÁ PRÁCE	
NÁZEV	Analýza a optimalizace dopravy v klidu na Sídlišti Slezská ve Frýdku-Místku
AUTOR	Bc. Gabriela Sidorinová
VEDOUCÍ PRÁCE	doc. Ing. Jiří Čarský, Ph.D. Ing. Daniela Götzová
PŘÍLOHA	NÁVRH NOVÝCH PARKOVACÍCH MÍST - OBLAST 4

**ČVUT**  
ČESKÉ VYSOKÉ  
UČENÍ TECHNICKÉ  
V PRAZE

DATUM	05/2023
FORMÁT	A3
MĚŘÍTKO	1:500
Č. PŘÍLOHY	<b>3.4</b>

# TYP B

PO - PÁ 15 - 7 H  
 POUZE VOZIDLA  
 S PARKOVACÍ  
 KARTOU VYDANOU  
 TS A.S. / MM F-M

# TYP C

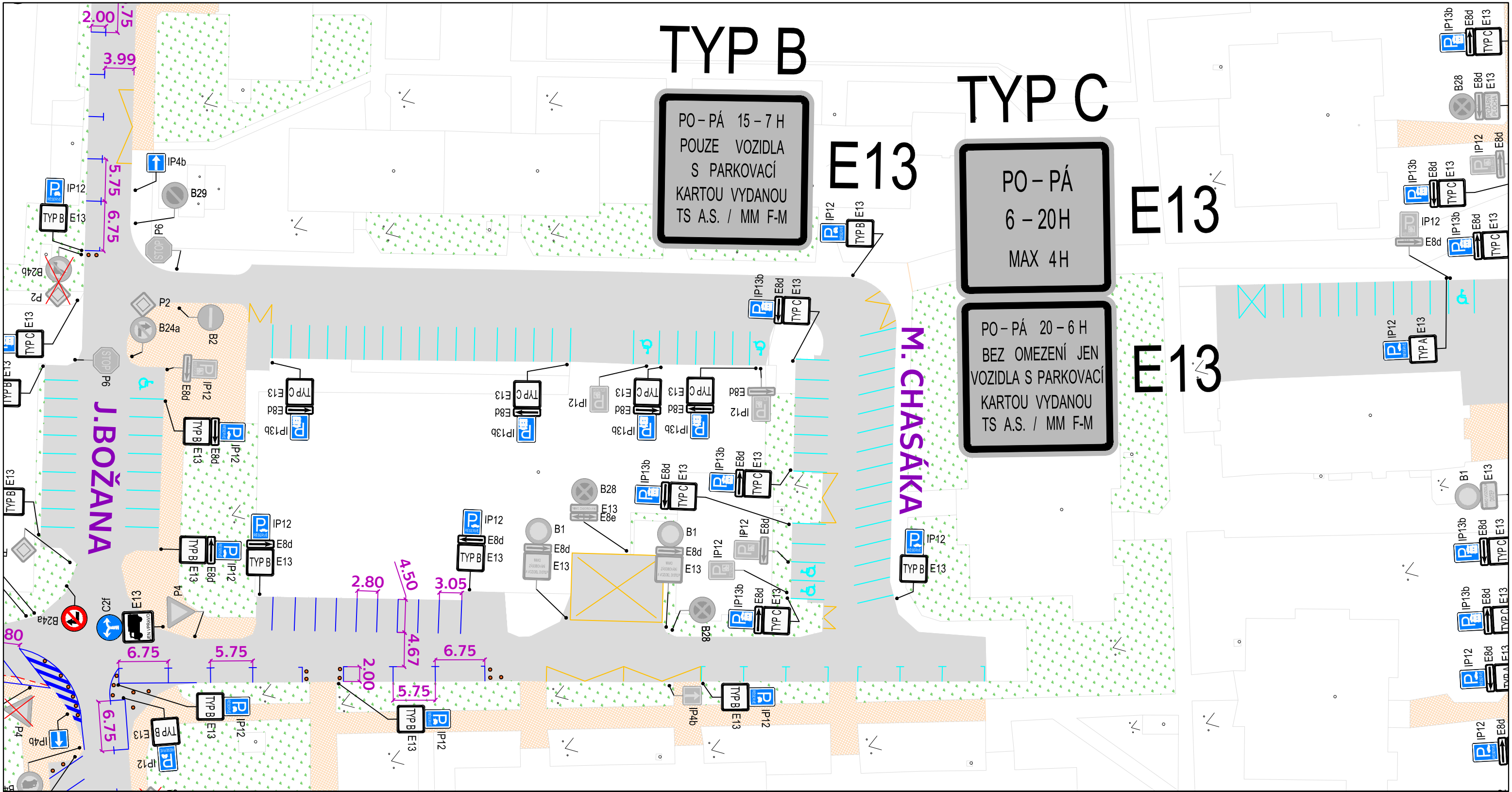
PO - PÁ  
 6 - 20 H  
 MAX 4 H

PO - PÁ 20 - 6 H  
 BEZ OMEZENÍ JEN  
 VOZIDLA S PARKOVACÍ  
 KARTOU VYDANOU  
 TS A.S. / MM F-M

## E13

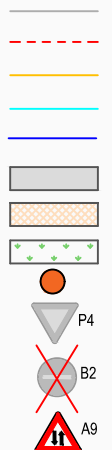
## E13

## E13



### LEGENDA

- Původní hrany
- Obrubník s částečným stáním na chodníku
- Vodorovné dopravní značení - zákaz zastavení
- Vodorovné dopravní značení - stávající
- Vodorovné dopravní značení - nové
- Vozovka
- Plochy vyhrazené pro chodce
- Zeleň
- Baliseta
- Svislé dopravní značení - stávající
- Svislé dopravní značení - zrušené
- Svislé dopravní značení - návrh



### DIPLOMOVÁ PRÁCE

NÁZEV	Analýza a optimalizace dopravy v klidu na Sídlišti Slezská ve Frýdku-Místku
AUTOR	Bc. Gabriela Sidorinová
VEDOUCÍ PRÁCE	doc. Ing. Jiří Čarský, Ph.D. Ing. Daniela Götzová
PŘÍLOHA	NÁVRH NOVÝCH PARKOVACÍCH MÍST - OBLAST 5



DATUM	05/2023
FORMÁT	A3
MĚŘÍTKO	1:500
Č. PŘÍLOHY	3.5

# TYP A

PO - PÁ 16 - 6 H  
 POUZE VOZIDLA  
 S PARKOVACÍ  
 KARTOU VYDANOU  
 TS A.S. / MM F-M

# TYP C

PO - PÁ  
 6 - 20 H  
 MAX 4 H

PO - PÁ 20 - 6 H  
 BEZ OMEZENÍ JEN  
 VOZIDLA S PARKOVACÍ  
 KARTOU VYDANOU  
 TS A.S. / MM F-M

NAVAZUJÍCÍ PD - ZŠ F-M, UL. J. ČAPKA 2555 -  
 TĚLOCVIČNA II.; ZPRACOVÁVÁ PPS KANIA S.R.O.

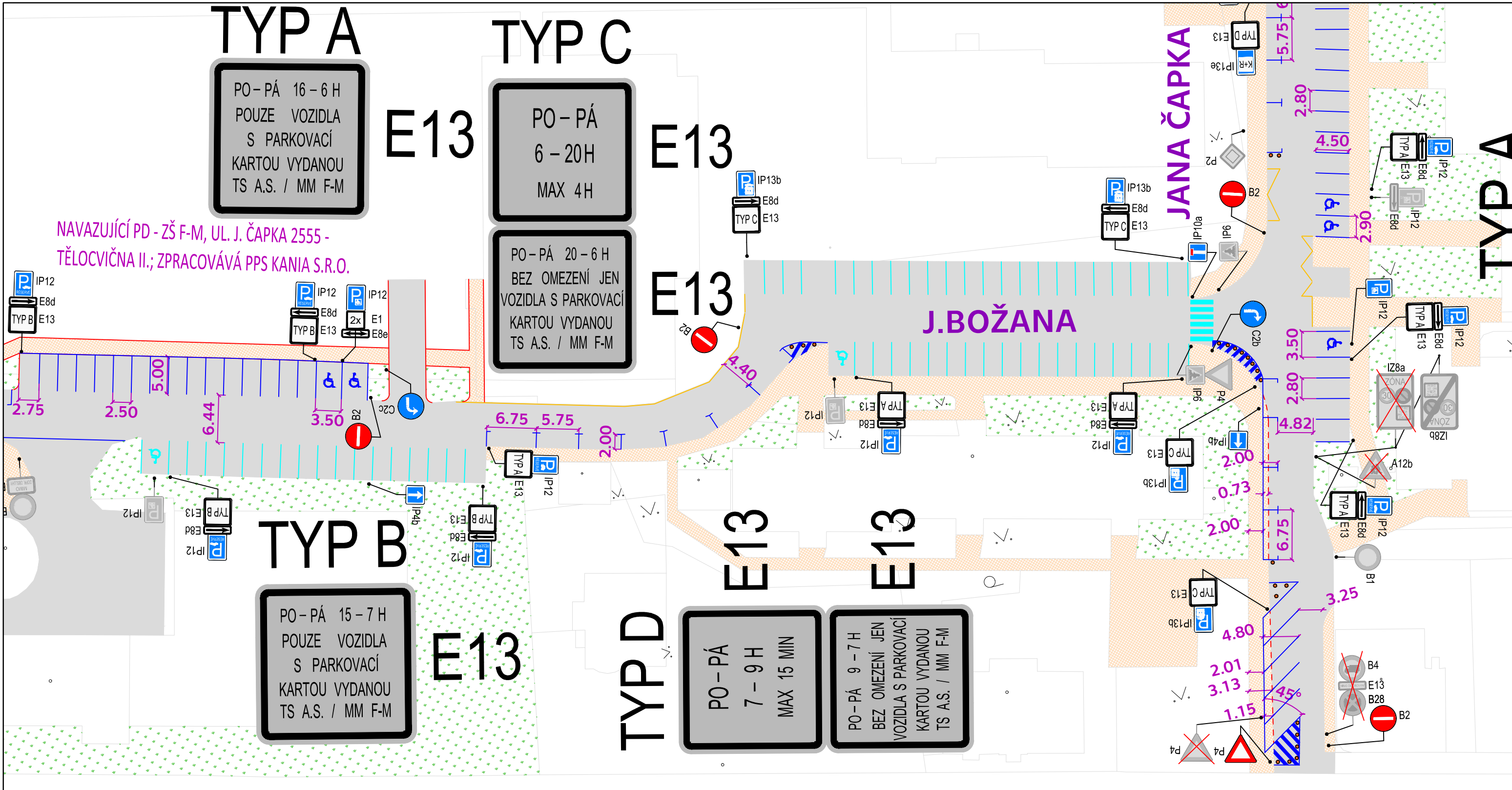
# TYP B

PO - PÁ 15 - 7 H  
 POUZE VOZIDLA  
 S PARKOVACÍ  
 KARTOU VYDANOU  
 TS A.S. / MM F-M

# TYP D

PO - PÁ  
 7 - 9 H  
 MAX 15 MIN

PO - PÁ 9 - 7 H  
 BEZ OMEZENÍ JEN  
 VOZIDLA S PARKOVACÍ  
 KARTOU VYDANOU  
 TS A.S. / MM F-M



### LEGENDA

- Původní hrany
- Obrubník s částečným stáním na chodníku
- Vodorovné dopravní značení - zákaz zastavení
- Vodorovné dopravní značení - stávající
- Vodorovné dopravní značení - nové
- Vozovka
- Plochy vyhrazené pro chodce
- Zeleň
- Baliseta
- Svislé dopravní značení - stávající
- Svislé dopravní značení - zrušené
- Svislé dopravní značení - návrh



### DIPLOMOVÁ PRÁCE

NÁZEV	Analýza a optimalizace dopravy v klidu na Sídlišti Slezská ve Frýdku-Místku		 <b>ČVUT</b> ČESKÉ VYSOKÉ UČENÍ TECHNICKÉ V PRAZE	
AUTOR	Bc. Gabriela Sidorinová			
VEDOUČÍ PRÁCE	doc. Ing. Jiří Čarský, Ph.D. Ing. Daniela Götzová		DATUM	05/2023
PŘÍLOHA	NÁVRH NOVÝCH PARKOVACÍCH MÍST - OBLAST 6		FORMÁT	A3
			MĚŘÍTKO	1:500
			Č. PŘÍLOHY	3.6

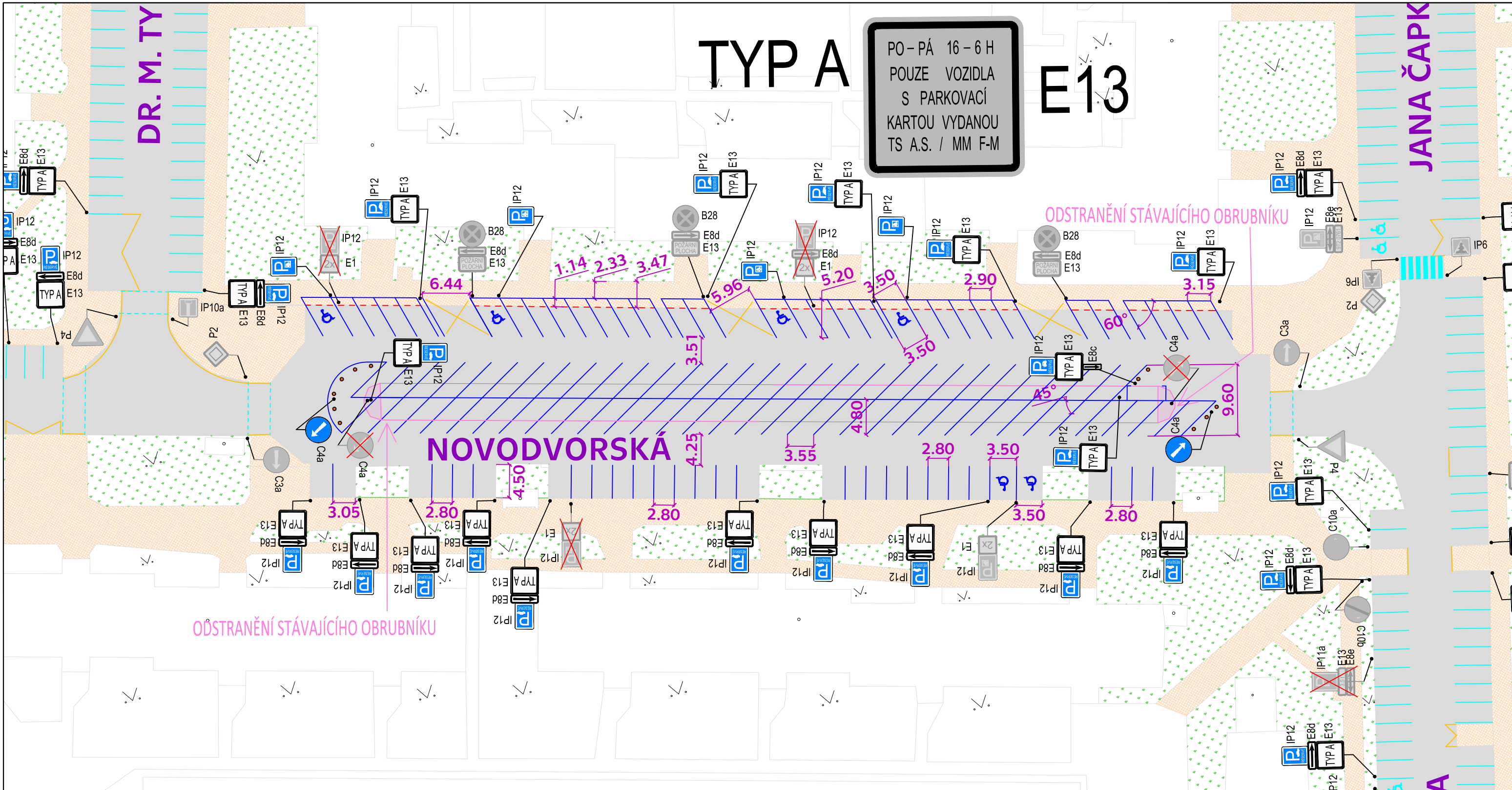
DR. M. TY

# TYP A

PO - PÁ 16 - 6 H  
 POUZE VOZIDLA  
 S PARKOVACÍ  
 KARTOU VYDANOU  
 TS A.S. / MM F-M

# E13

JANA ČAPK



ODSTRANĚNÍ STÁVAJÍCÍHO OBRUBNÍKU

ODSTRANĚNÍ STÁVAJÍCÍHO OBRUBNÍKU

NOVODVORSKÁ

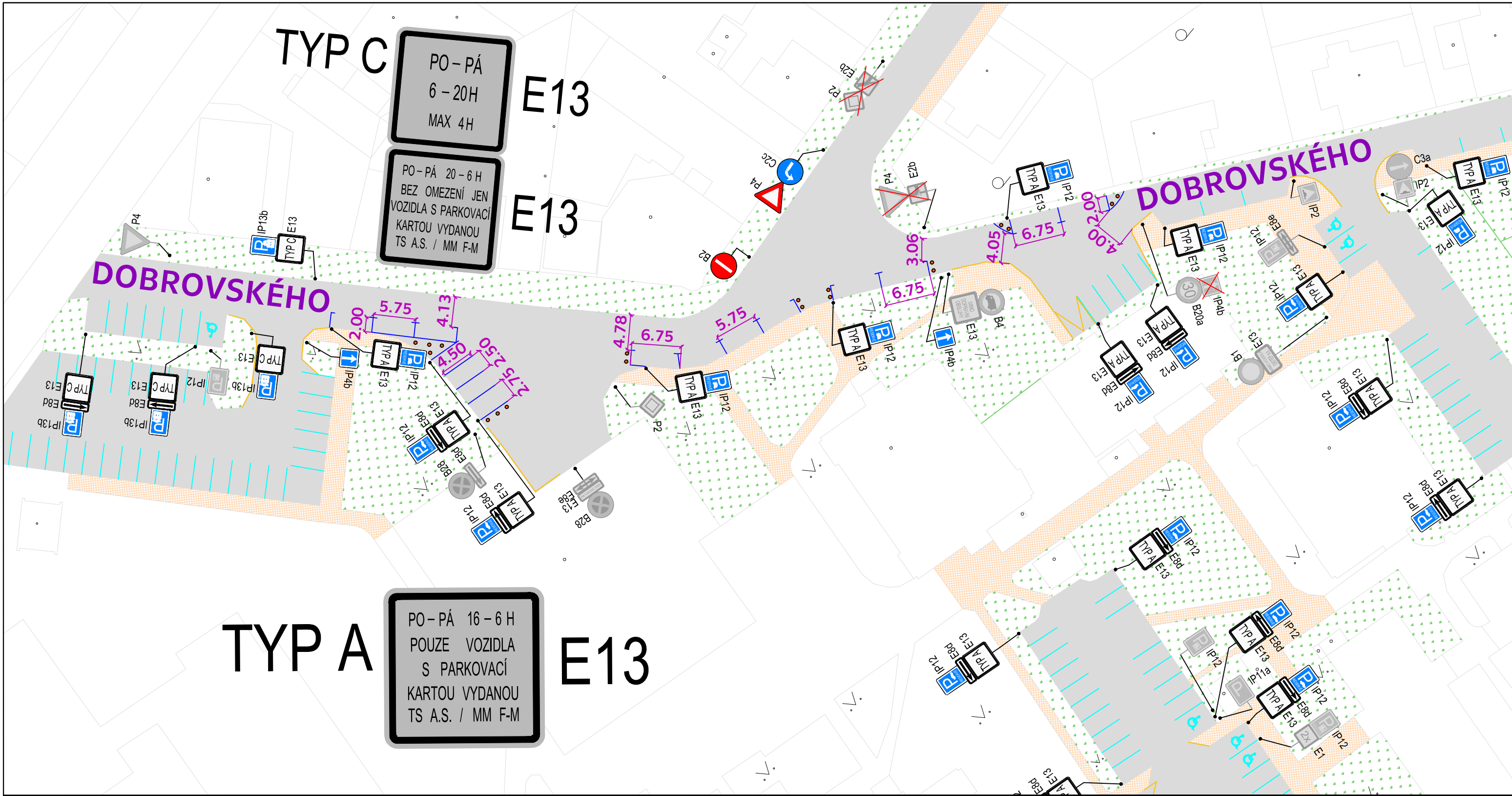
**LEGENDA**

- Původní hrany
- Obrubník s částečným stáním na chodníku
- Vodorovné dopravní značení - zákaz zastavení
- Vodorovné dopravní značení - stávající
- Vodorovné dopravní značení - nové
- Vozovka
- Plochy vyhrazené pro chodce
- Zeleň
- Baliseta
- Svislé dopravní značení - stávající
- Svislé dopravní značení - zrušené
- Svislé dopravní značení - návrh

DIPLOMOVÁ PRÁCE	
NÁZEV	Analýza a optimalizace dopravy v klidu na Sídlišti Slezská ve Frýdku-Místku
AUTOR	Bc. Gabriela Sidorinová
VEDOUCÍ PRÁCE	doc. Ing. Jiří Čarský, Ph.D. Ing. Daniela Götzová
PŘÍLOHA	NÁVRH NOVÝCH PARKOVACÍCH MÍST - OBLAST 7

**ČVUT**  
 ČESKÉ VYSOKÉ  
 UČENÍ TECHNICKÉ  
 V PRAZE

DATUM	05/2023
FORMÁT	A3
MĚŘÍTKO	1:500
Č. PŘÍLOHY	3.7



**TYP C**  
 PO - PÁ  
 6 - 20H  
 MAX 4H

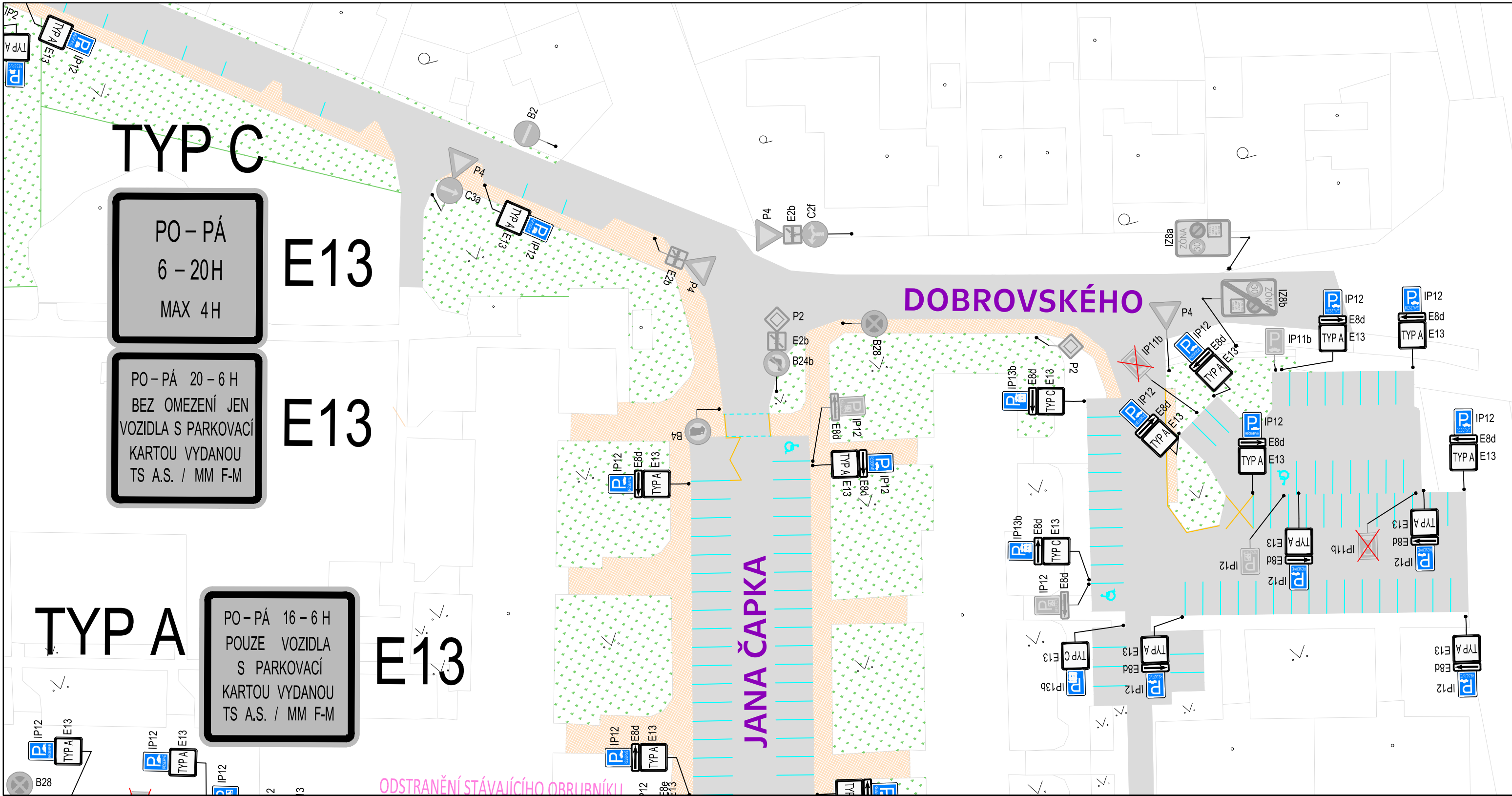
PO - PÁ 20 - 6 H  
 BEZ OMEZENÍ JEN  
 VOZIDLA S PARKOVACÍ  
 KARTOU VYDANOU  
 TS A.S. / MM F-M

**TYP A**  
 PO - PÁ 16 - 6 H  
 POUZE VOZIDLA  
 S PARKOVACÍ  
 KARTOU VYDANOU  
 TS A.S. / MM F-M

**LEGENDA**

- Původní hrany
- Obrubník s částečným stáním na chodníku
- Vodorovné dopravní značení - zákaz zastavení
- Vodorovné dopravní značení - stávající
- Vodorovné dopravní značení - nové
- Vozovka
- Plochy vyhrazené pro chodce
- Zeleň
- Baliseta
- Svislé dopravní značení - stávající
- Svislé dopravní značení - zrušené
- Svislé dopravní značení - návrh

DIPLOMOVÁ PRÁCE			
NÁZEV	Analýza a optimalizace dopravy v klidu na Sídlišti Slezská ve Frýdku-Místku	DATUM	05/2023
AUTOR	Bc. Gabriela Sidorinová	FORMÁT	A3
VEDOUCÍ PRÁCE	doc. Ing. Jiří Čarský, Ph.D. Ing. Daniela Götzová	MĚŘÍTKO	1:500
PŘÍLOHA	<b>NÁVRH NOVÝCH PARKOVACÍCH MÍST - OBLAST 8</b>	Č. PŘÍLOHY	<b>3.8</b>



# TYP C

PO – PÁ  
6 – 20H  
MAX 4H

## E13

PO – PÁ 20 – 6 H  
BEZ OMEZENÍ JEN  
VOZIDLA S PARKOVACÍ  
KARTOU VYDANOU  
TS A.S. / MM F-M

## E13

# TYP A

PO – PÁ 16 – 6 H  
POUZE VOZIDLA  
S PARKOVACÍ  
KARTOU VYDANOU  
TS A.S. / MM F-M

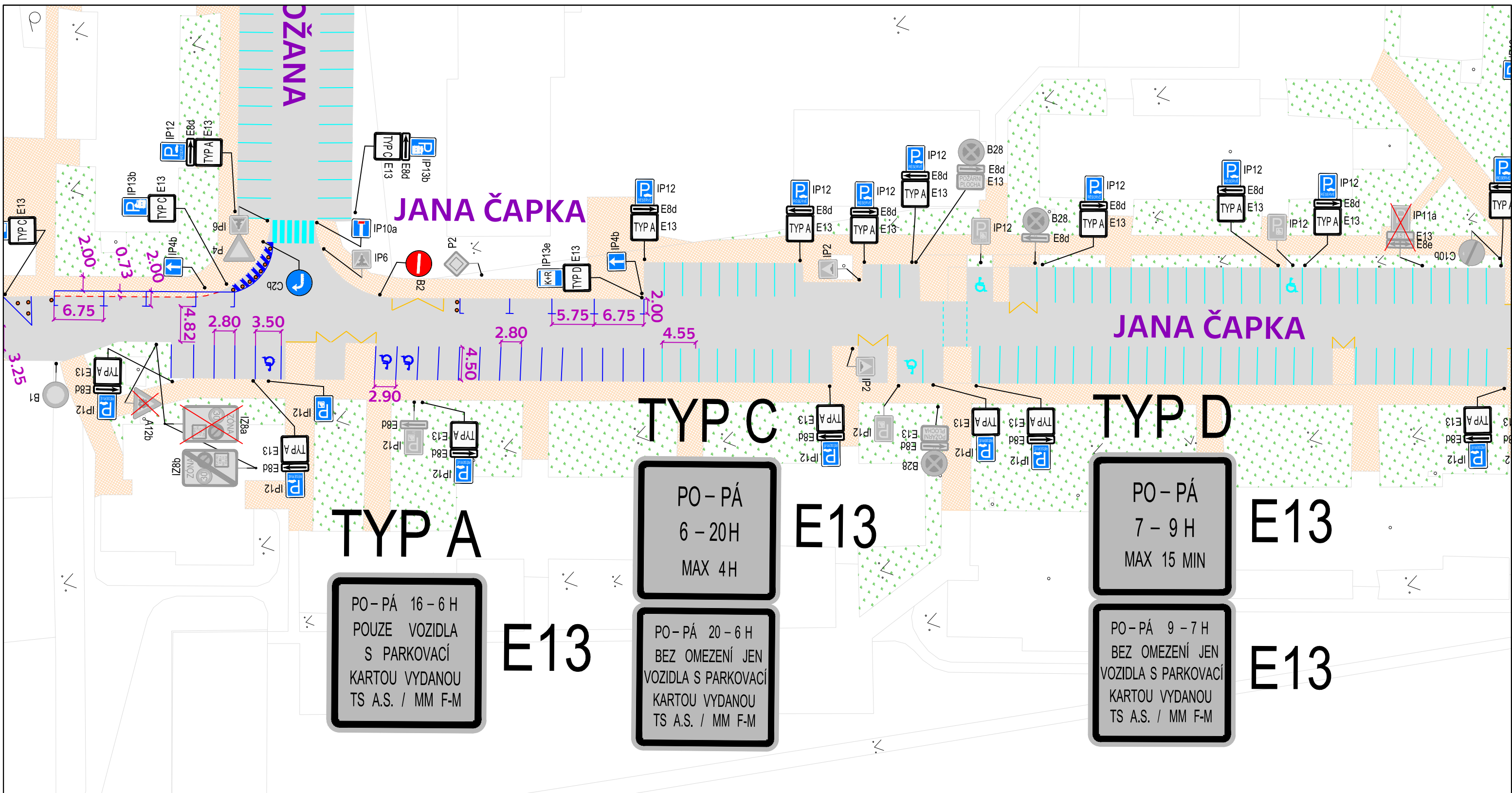
## E13

ODSTRANĚNÍ STÁVAJÍCÍHO OBRUBNÍKU

**LEGENDA**

- Původní hrany
- Obrubník s částečným stáním na chodníku
- Vodorovné dopravní značení - zákaz zastavení
- Vodorovné dopravní značení - stávající
- Vodorovné dopravní značení - nové
- Vozovka
- Plochy vyhrazené pro chodce
- Zeleň
- Baliseta
- Svislé dopravní značení - stávající
- Svislé dopravní značení - zrušené
- Svislé dopravní značení - návrh

DIPLOMOVÁ PRÁCE			
NÁZEV	Analýza a optimalizace dopravy v klidu na Sídlišti Slezská ve Frýdku-Místku	DATUM	05/2023
AUTOR	Bc. Gabriela Sidorinová	FORMÁT	A3
VEDOUČÍ PRÁCE	doc. Ing. Jiří Čarský, Ph.D. Ing. Daniela Götzová	MĚŘÍTKO	1:500
PŘÍLOHA	NÁVRH NOVÝCH PARKOVACÍCH MÍST - OBLAST 9	Č. PŘÍLOHY	3.9



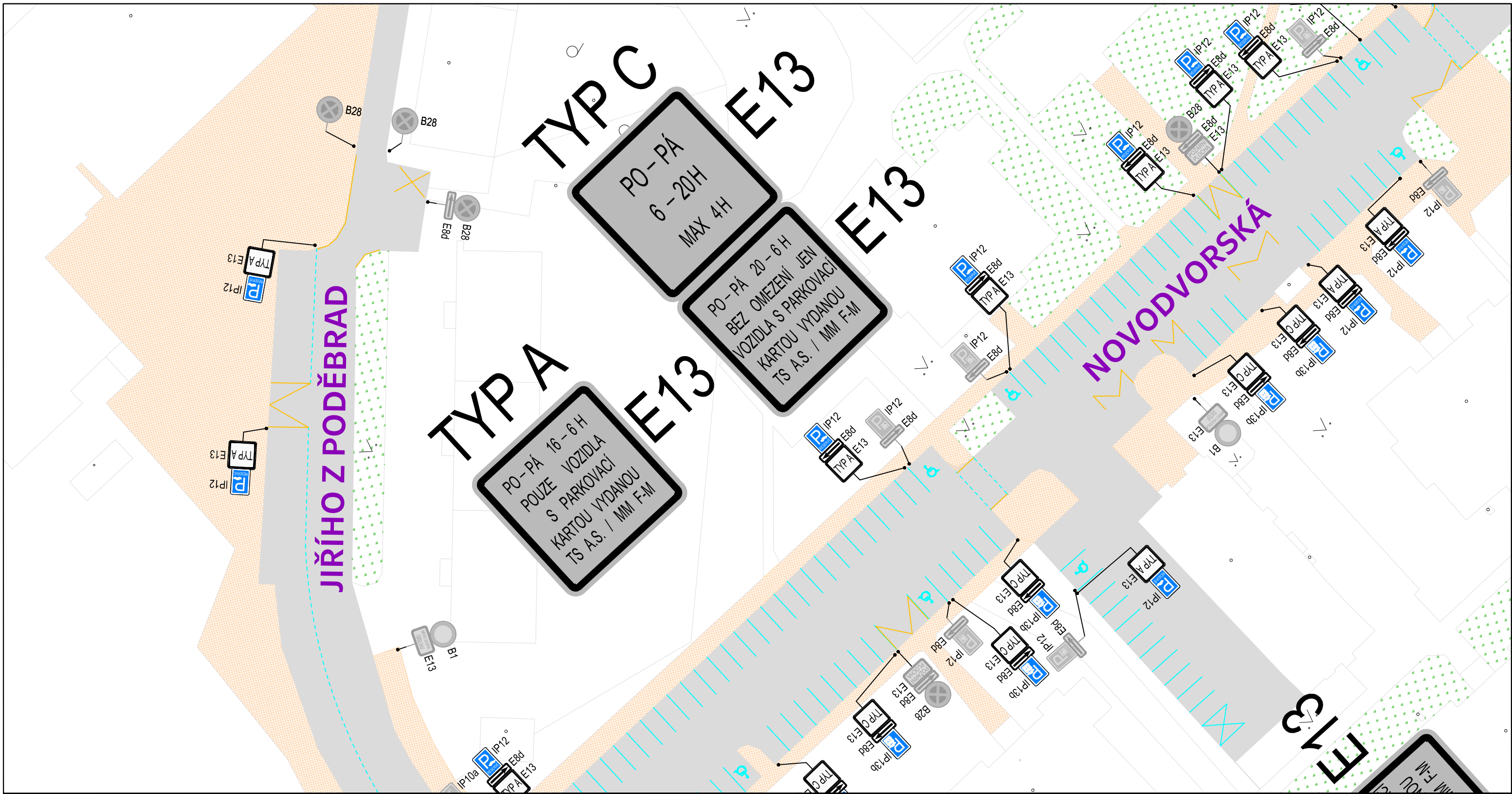
**LEGENDA**

- Původní hrany
- Obrubník s částečným stáním na chodníku
- Vodorovné dopravní značení - zákaz zastavení
- Vodorovné dopravní značení - stávající
- Vodorovné dopravní značení - nové
- Vozovka
- Plochy vyhrazené pro chodce
- Zeleň
- Baliseta
- Svislé dopravní značení - stávající
- Svislé dopravní značení - zrušené
- Svislé dopravní značení - návrh

DIPLOMOVÁ PRÁCE	
NÁZEV	Analýza a optimalizace dopravy v klidu na Sídlišti Slezská ve Frýdku-Místku
AUTOR	Bc. Gabriela Sidorinová
VEDOUCÍ PRÁCE	doc. Ing. Jiří Čarský, Ph.D. Ing. Daniela Götzová
PŘÍLOHA	NÁVRH NOVÝCH PARKOVACÍCH MÍST - OBLAST 10

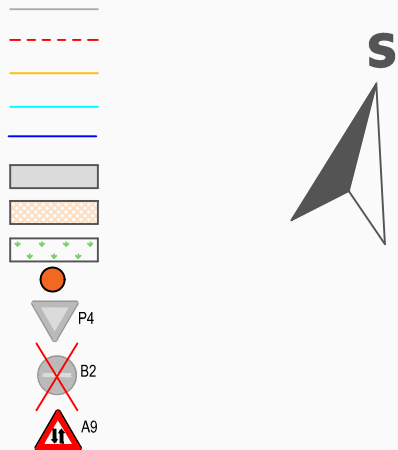
**ČVUT**  
 ČESKÉ VYSOKÉ UČENÍ TECHNICKÉ V PRAZE

DATUM	05/2023
FORMÁT	A3
MĚŘÍTKO	1:500
Č. PŘÍLOHY	3.10



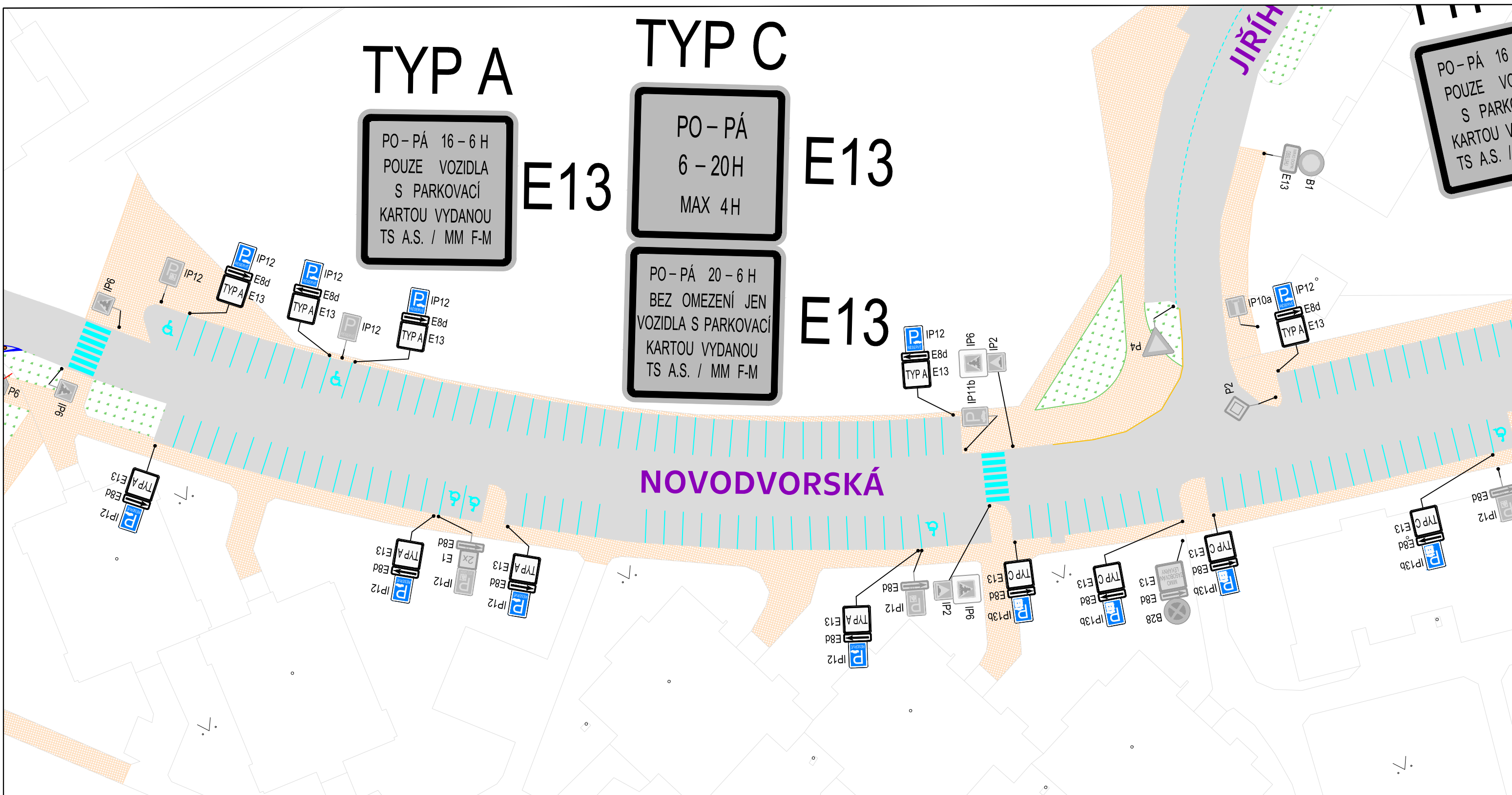
**LEGENDA**

- Původní hrany
- Obrubník s částečným stáním na chodníku
- Vodorovné dopravní značení - zákaz zastavení
- Vodorovné dopravní značení - stávající
- Vodorovné dopravní značení - nové
- Vozovka
- Plochy vyhrazené pro chodce
- Zeleň
- Baliseta
- Svislé dopravní značení - stávající
- Svislé dopravní značení - zrušené
- Svislé dopravní značení - návrh



<b>DIPLOMOVÁ PRÁCE</b>		<b>ČVUT</b> ČESKÉ VYSOKÉ UČENÍ TECHNICKÉ V PRAZE	
<b>NÁZEV</b>	Analýza a optimalizace dopravy v klidu na Sídlišti Slezská ve Frýdku-Místku		
<b>AUTOR</b>	Bc. Gabriela Sidorinová		
<b>VEDOUCÍ PRÁCE</b>	doc. Ing. Jiří Čarský, Ph.D. Ing. Daniela Götzová		
<b>PŘÍLOHA</b>	<b>NÁVRH NOVÝCH PARKOVACÍCH MÍST - OBLAST 11</b>		
<b>DATUM</b>	05/2023		
<b>FORMÁT</b>	A3		
<b>MĚŘÍTKO</b>	1:500		
<b>Č. PŘÍLOHY</b>	<b>3.11</b>		





**TYP A**

PO - PÁ 16 - 6 H  
POUZE VOZIDLA  
S PARKOVACÍ  
KARTOU VYDANOU  
TS A.S. / MM F-M

**TYP C**

PO - PÁ  
6 - 20H  
MAX 4H

PO - PÁ 20 - 6 H  
BEZ OMEZENÍ JEN  
VOZIDLA S PARKOVACÍ  
KARTOU VYDANOU  
TS A.S. / MM F-M

**E13**

**E13**

**E13**

**NOVODVORSKÁ**

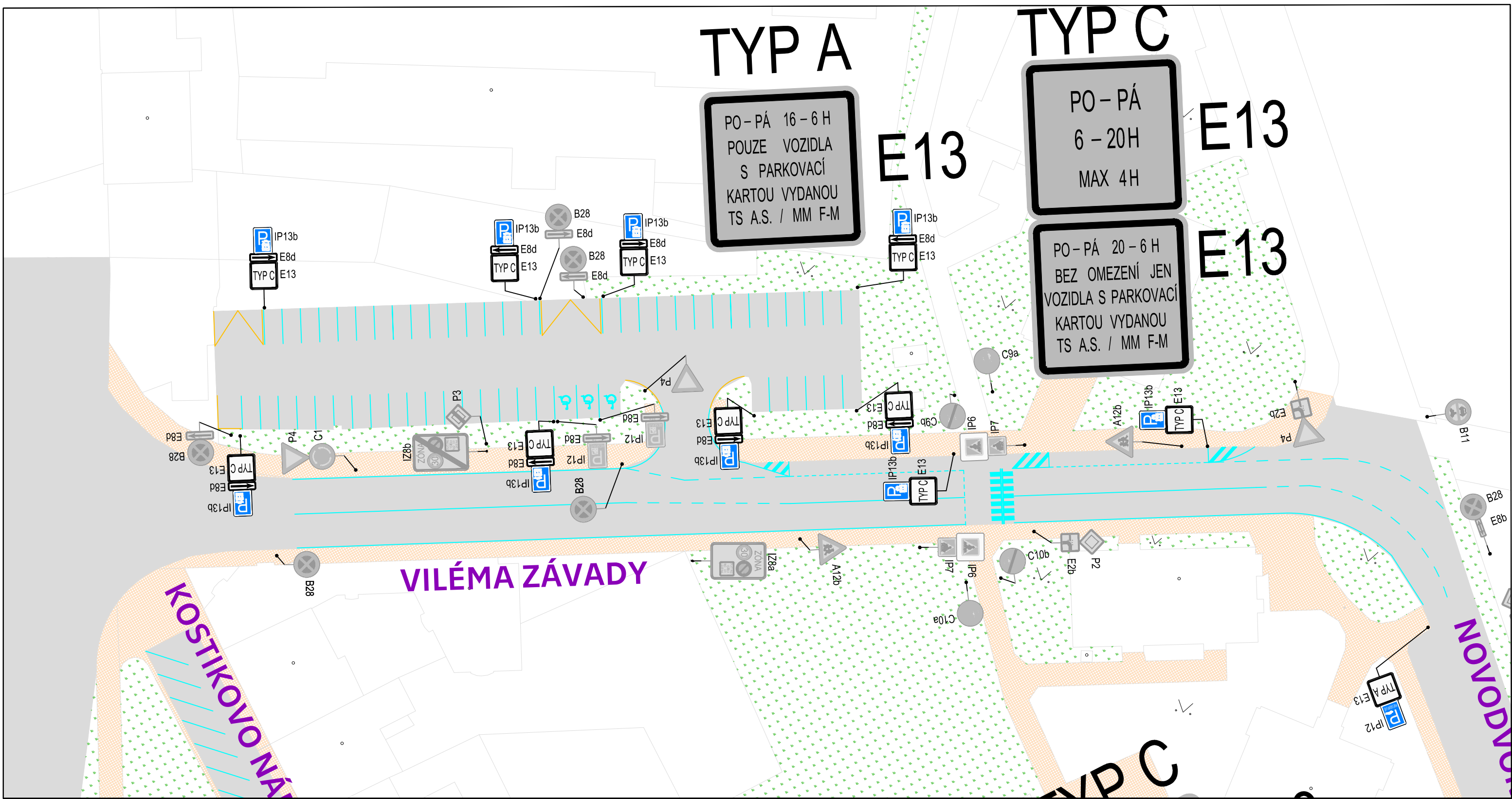
**JIRŮH**

PO - PÁ 16 - 6 H  
POUZE VOZIDLA  
S PARKOVACÍ  
KARTOU VYDANOU  
TS A.S. / MM F-M

**LEGENDA**

- Původní hrany
- Obrubník s částečným stáním na chodníku
- Vodorovné dopravní značení - zákaz zastavení
- Vodorovné dopravní značení - stávající
- Vodorovné dopravní značení - nové
- Vozovka
- Plochy vyhrazené pro chodce
- Zeleň
- Baliseta
- Svislé dopravní značení - stávající
- Svislé dopravní značení - zrušené
- Svislé dopravní značení - návrh

DIPLOMOVÁ PRÁCE			
NÁZEV	Analýza a optimalizace dopravy v klidu na Sídlišti Slezská ve Frýdku-Místku	DATUM	05/2023
AUTOR	Bc. Gabriela Sidorinová	FORMÁT	A3
VEDOUCÍ PRÁCE	doc. Ing. Jiří Čarský, Ph.D. Ing. Daniela Götzová	MĚŘÍTKO	1:500
PŘÍLOHA	<b>NÁVRH NOVÝCH PARKOVACÍCH MÍST - OBLAST 12</b>	Č. PŘÍLOHY	<b>3.12</b>



**TYP A**

PO - PÁ 16 - 6 H  
 POUZE VOZIDLA  
 S PARKOVACÍ  
 KARTOU VYDANOU  
 TS A.S. / MM F-M

**TYP C**

PO - PÁ  
 6 - 20H  
 MAX 4H

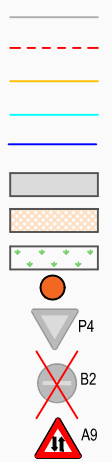
PO - PÁ 20 - 6 H  
 BEZ OMEZENÍ JEN  
 VOZIDLA S PARKOVACÍ  
 KARTOU VYDANOU  
 TS A.S. / MM F-M

**VILÉMA ZÁVADY**

**KOSTIKOVO NÁ...**

**NOVODVO...**

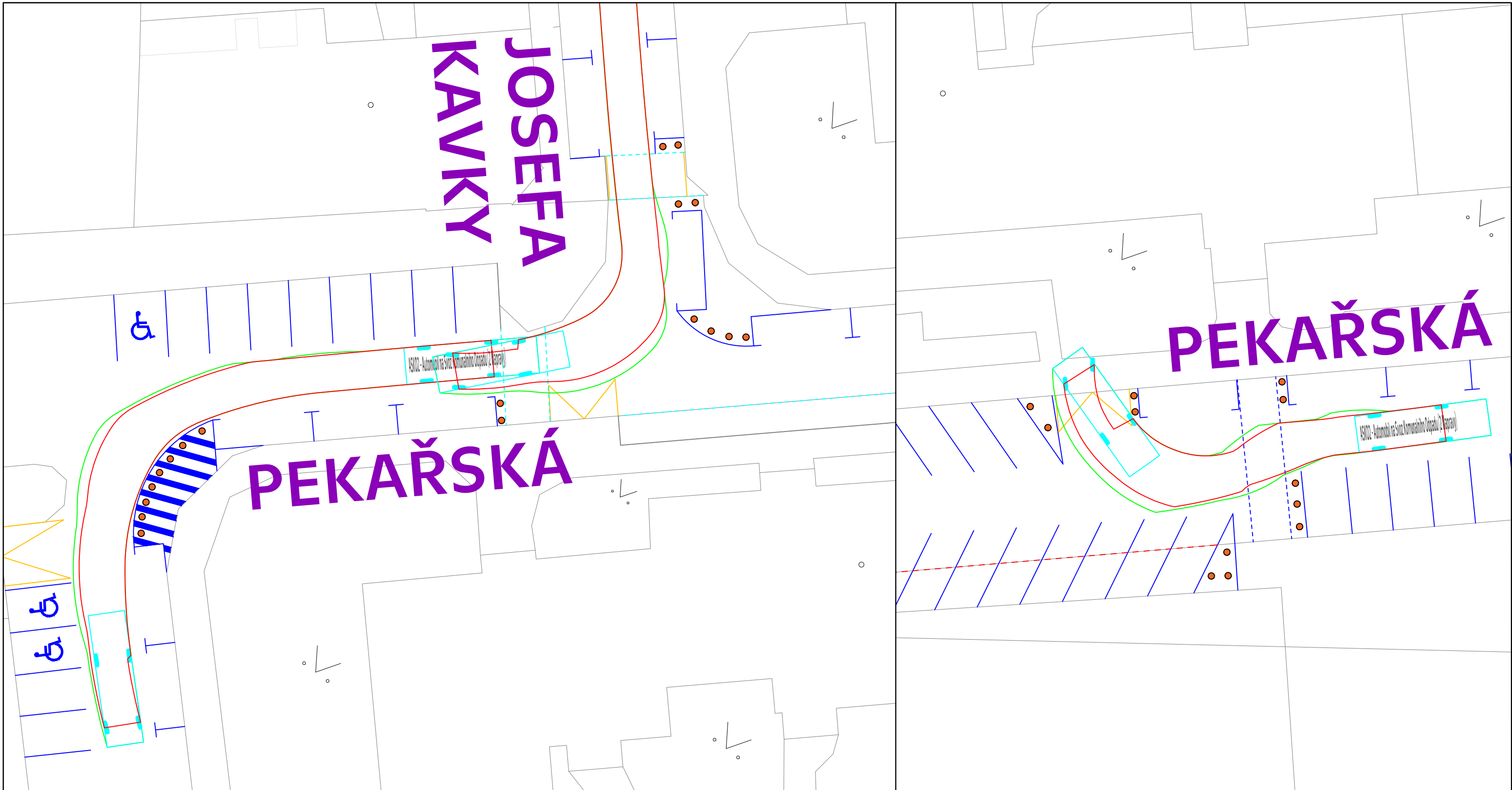
- LEGENDA**
- Původní hrany
  - Obrubník s částečným stáním na chodníku
  - Vodorovné dopravní značení - zákaz zastavení
  - Vodorovné dopravní značení - stávající
  - Vodorovné dopravní značení - nové
  - Vozovka
  - Plochy vyhrazené pro chodce
  - Zeleň
  - Baliseta
  - Svislé dopravní značení - stávající
  - Svislé dopravní značení - zrušené
  - Svislé dopravní značení - návrh



DIPLOMOVÁ PRÁCE	
NÁZEV	Analýza a optimalizace dopravy v klidu na Sídlišti Slezská ve Frýdku-Místku
AUTOR	Bc. Gabriela Sidorinová
VEDOUCÍ PRÁCE	doc. Ing. Jiří Čarský, Ph.D. Ing. Daniela Götzová
PŘÍLOHA	NÁVRH NOVÝCH PARKOVACÍCH MÍST - OBLAST 13



DATUM	05/2023
FORMÁT	A3
MĚŘÍTKO	1:500
Č. PŘÍLOHY	<b>3.13</b>



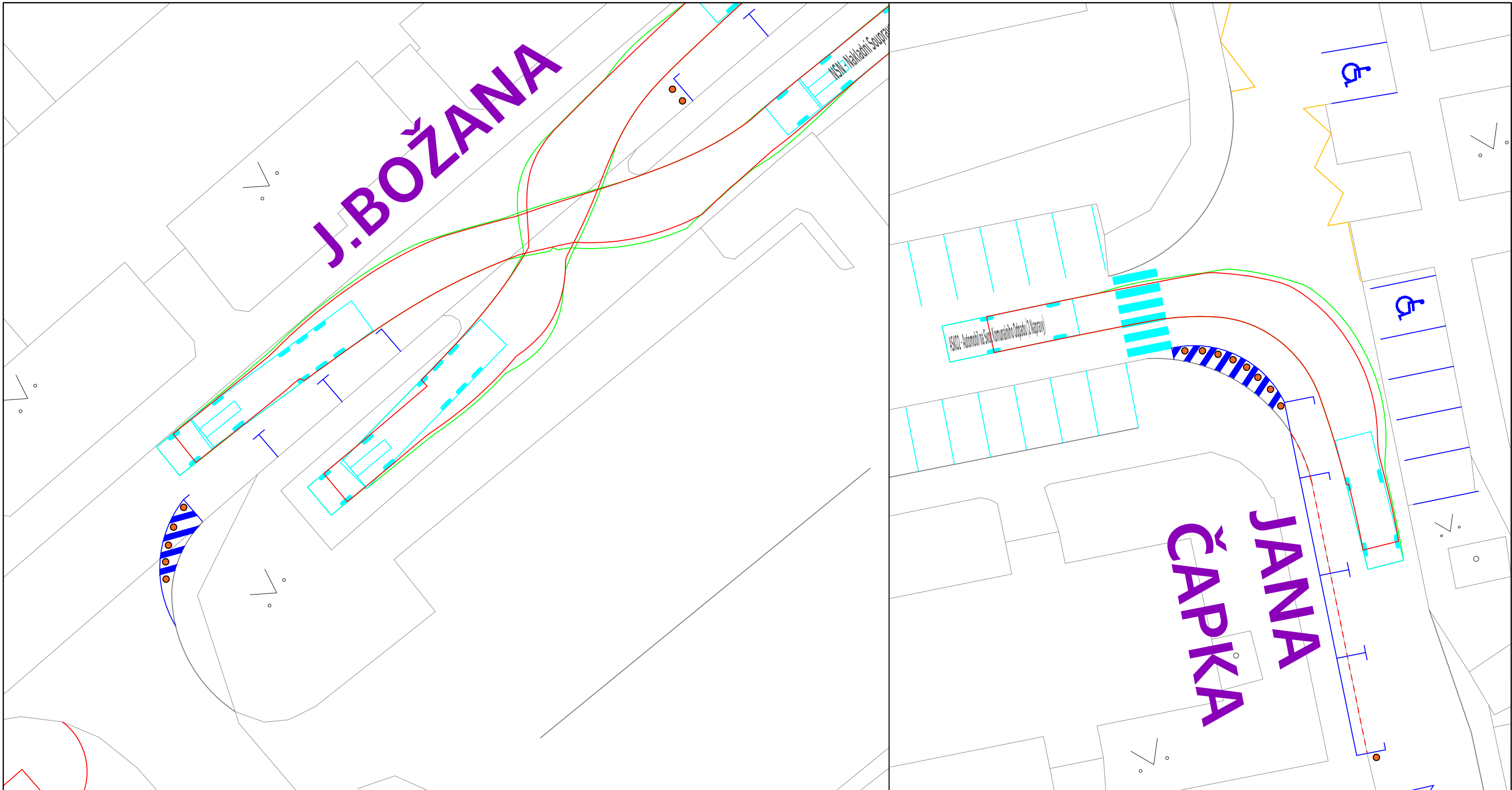
**LEGENDA**

- Původní hrany
- Obrubník s částečným stáním na chodníku
- Vodorovné dopravní značení - zákaz zastavení
- Vodorovné dopravní značení - stávající
- Vodorovné dopravní značení - nové
- Baliseta

DIPLOMOVÁ PRÁCE	
NÁZEV	Analýza a optimalizace dopravy v klidu na Sídlišti Slezská ve Frýdku-Místku
AUTOR	Bc. Gabriela Sidorinová
VEDOUCÍ PRÁCE	doc. Ing. Jiří Čarský, Ph.D. Ing. Daniela Götzová
PŘÍLOHA	VLEČNÉ KŘIVKY - ULICE JOSEFA KAVKY A PEKAŘSKÁ




DATUM	05/2023
FORMÁT	A3
MĚŘÍTKO	1:250
Č. PŘÍLOHY	4.1

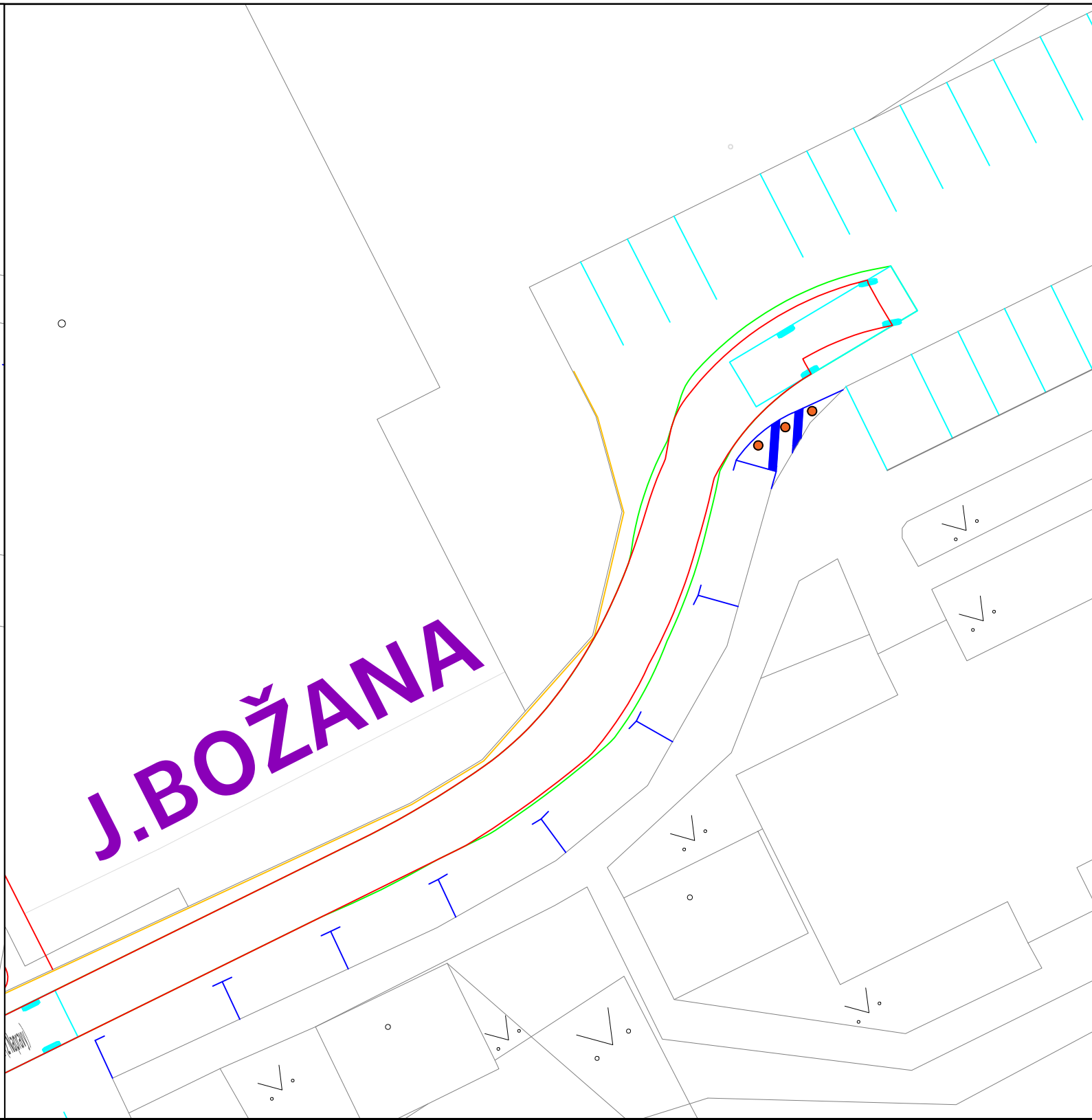
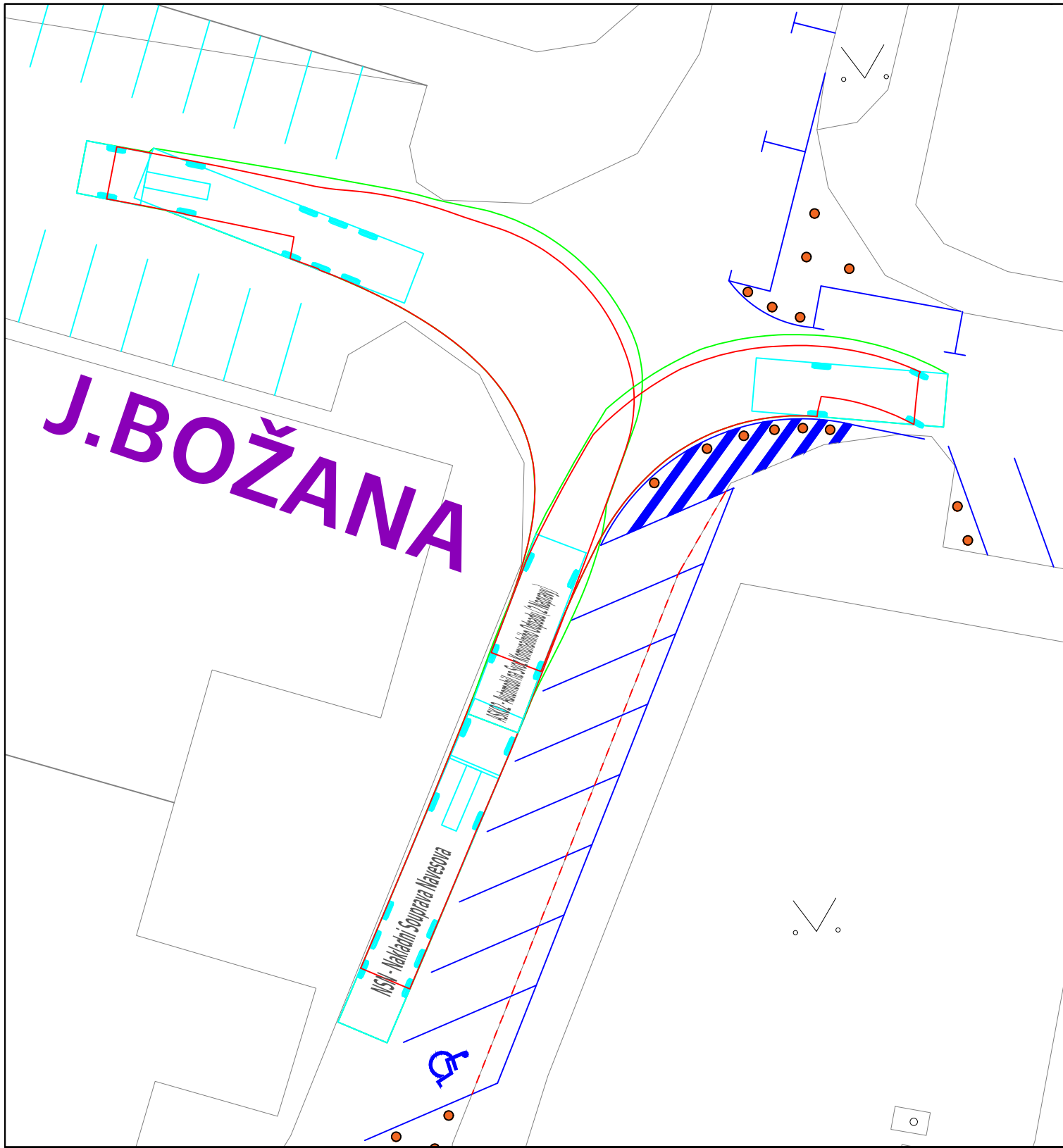


**LEGENDA**

- Původní hrany
- Obrubník s částečným stáním na chodníku
- Vodorovné dopravní značení - zákaz zastavení
- Vodorovné dopravní značení - stávající
- Vodorovné dopravní značení - nové
- Baliseta



DIPLOMOVÁ PRÁCE		 <b>ČVUT</b> <small>ČESKÉ VYSOKÉ          UČENÍ TECHNICKÉ          V PRAZE</small>	
NÁZEV	Analýza a optimalizace dopravy v klidu na Sídlišti Slezská ve Frýdku-Místku	DATUM	05/2023
AUTOR	Bc. Gabriela Sidorinová	FORMÁT	A3
VEDOUCÍ PRÁCE	doc. Ing. Jiří Čarský, Ph.D. Ing. Daniela Götzová	MĚŘÍTKO	1:250
PŘÍLOHA	VLEČNÉ KŘIVKY - ULICE J. BOŽANA A JANA ČAPKA	Č. PŘÍLOHY	4.2



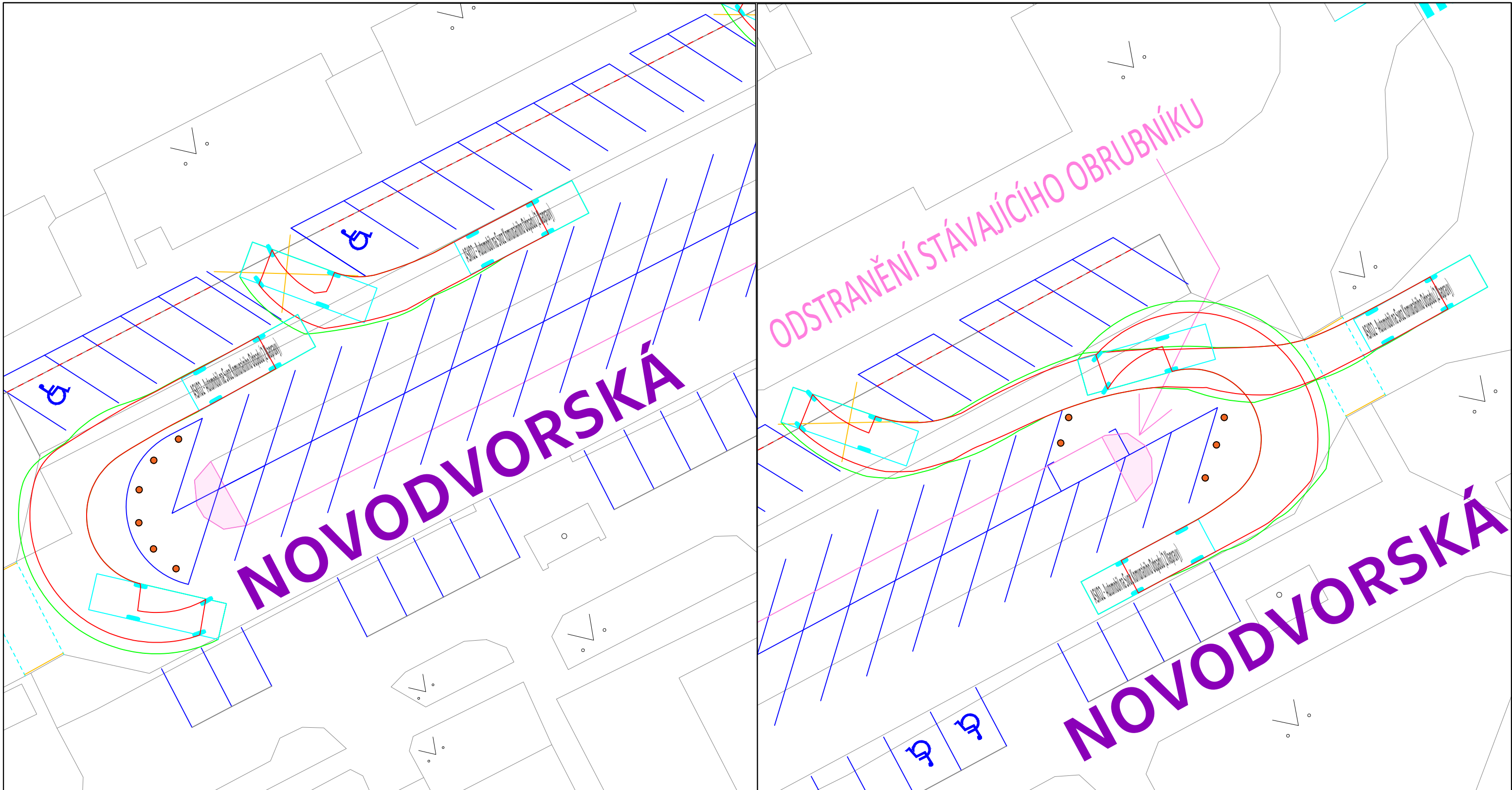
**LEGENDA**

- Původní hrany
- Obrubník s částečným stáním na chodníku
- Vodorovné dopravní značení - zákaz zastavení
- Vodorovné dopravní značení - stávající
- Vodorovné dopravní značení - nové
- Baliseta

DIPLOMOVÁ PRÁCE	
NÁZEV	Analýza a optimalizace dopravy v klidu na Sídlišti Slezská ve Frýdku-Místku
AUTOR	Bc. Gabriela Sidorinová
VEDOUCÍ PRÁCE	doc. Ing. Jiří Čarský, Ph.D. Ing. Daniela Götzová
PŘÍLOHA	VLEČNÉ KŘIVKY - ULICE J. BOŽANA

**ČVUT**  
ČESKÉ VYSOKÉ  
UČENÍ TECHNICKÉ  
V PRAZE

DATUM	05/2023
FORMÁT	A3
MĚŘÍTKO	1:250
Č. PŘÍLOHY	<b>4.3</b>



**NOVODVORSKÁ**

ODSTRANĚNÍ STÁVAJÍCÍHO OBRUBNÍKU

**NOVODVORSKÁ**

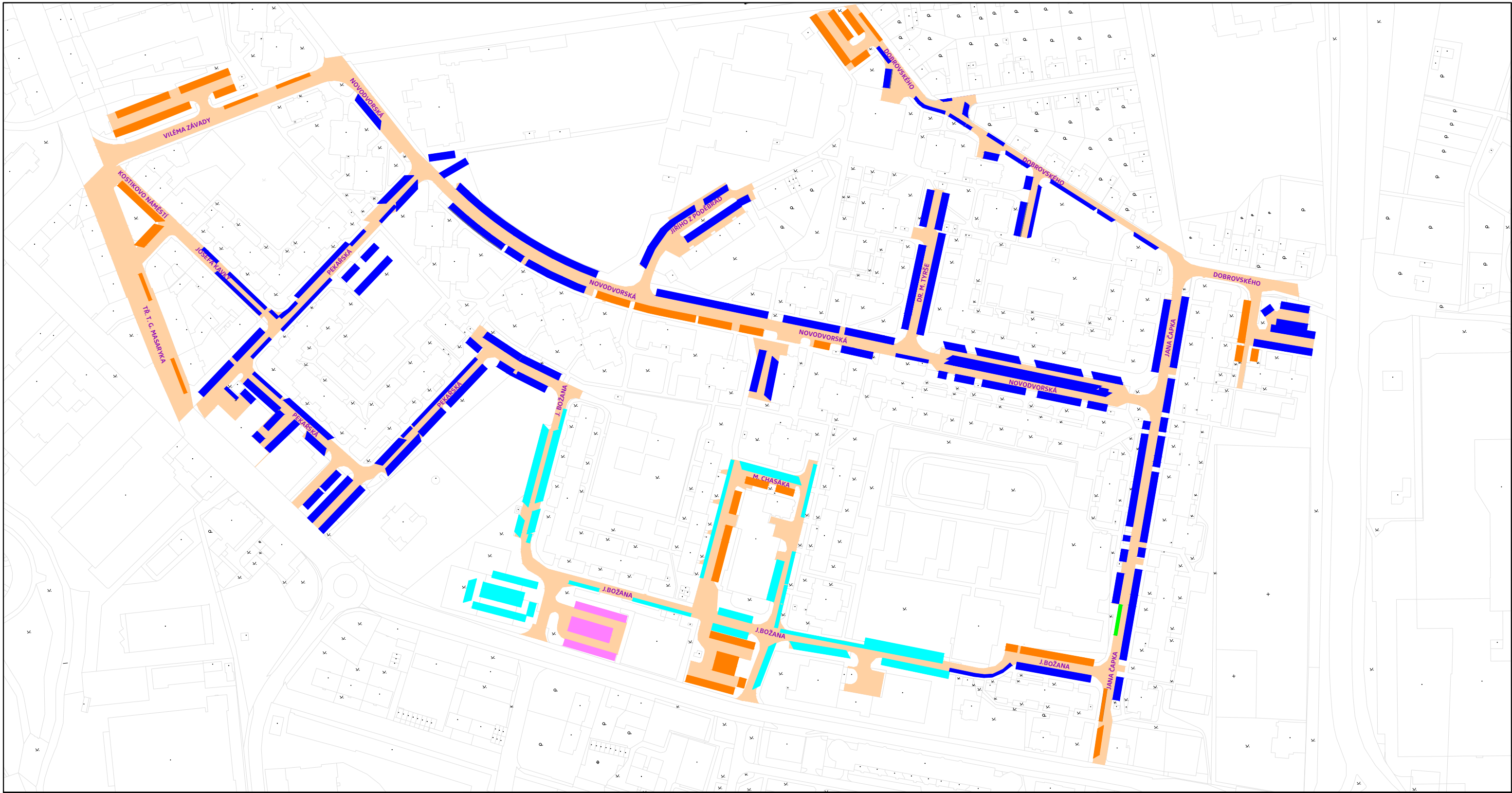
**LEGENDA**

- Původní hrany
- Obrubník s částečným stáním na chodníku
- Vodorovné dopravní značení - zákaz zastavení
- Vodorovné dopravní značení - stávající
- Vodorovné dopravní značení - nové
- Baliseta

DIPLOMOVÁ PRÁCE	
NÁZEV	Analýza a optimalizace dopravy v klidu na Sídlišti Slezská ve Frýdku-Místku
AUTOR	Bc. Gabriela Sidorinová
VEDOUCÍ PRÁCE	doc. Ing. Jiří Čarský, Ph.D. Ing. Daniela Götzová
PŘÍLOHA	VLEČNÉ KŘIVKY - ULICE NOVODVORSKÁ



DATUM	05/2023
FORMÁT	A3
MĚŘÍTKO	1:250
Č. PŘÍLOHY	<b>4.4</b>



**LEGENDA**

- A - parkování PO-PÁ 16-6 jen pro rezidenty s parkovací kartou
- B - parkování PO-PÁ 15-7 jen pro rezidenty s parkovací kartou
- C - návštěvnícké parkování max. 4 h s parkovacím kotoučem PO-PÁ 6-20 (ve zbylém období PO-PÁ jen pro rezidenty s parkovací kartou)
- D - parkování K+R PO-PÁ 7-9 (ve zbylém období PO-PÁ jen pro rezidenty s parkovací kartou)
- E - soukromé parkoviště na pozemku Tesco Stores ČR a.s.



**DIPLOMOVÁ PRÁCE**

NÁZEV	Analyza a optimalizace dopravy v klidu na Sídlišti Slezská ve Frýdku-Místku
AUTOR	Bc. Gabriela Sidorinová
VEDOUČÍ PRÁCE	doc. Ing. Jiří Čarský, Ph.D. Ing. Daniela Götzová
PŘÍLOHA	<b>NÁVRHOVÁ ČÁST - ČASOVÝ REŽIM PARKOVÁNÍ</b>



DATUM	05/2023
FORMÁT	A3
MĚŘÍTKO	1:2500
Č. PŘÍLOHY	<b>5</b>