
PŘÍLOHA 1.3

Vyhodnocení identifikovaných dopravně-bezpečnostních deficitů

v rámci BI PK z roku 2016



ve staničení

km 21,199 – 60,928

Nově evidováno

I/21 - Směr staničení | km 21,245 | ID 16
BI PK (2016)

Bez reakce

Fotodokumentace



Specifikace dopravně-bezpečnostního deficitu

Bezpečnostní deficit Pevná překážka
Kategorie 1× - Strom
Závažnost rizika **Vysoká**
Poznámka -

Lokalizace

GPS 49,911823272705N, 12,703611373901E
Staničení km 21,245
Katastrální území Extravilán
Správce PK Správa Karlovy Vary
Nejvyšší dovolená rychlost 90 km/h

Nápravné opatření

Návrh opatření Odstranění
Poznámka -
Náročnost realizace **Administrativní řešení**

Nově evidováno

I/21 - Směr staničení | km 21,308 | ID 19
BI PK (2016)

Bez reakce

Fotodokumentace



Specifikace dopravně-bezpečnostního deficitu

Bezpečnostní deficit Pevná překážka
Kategorie 290 m - Stromy, vzrostlá zeleň
Závažnost rizika **Vysoká**
Poznámka -

Lokalizace

GPS 49,912158966064N, 12,702861785889E
Staničení km 21,308
Katastrální území Extravilán
Správce PK Správa Karlovy Vary
Nejvyšší dovolená rychlost 90 km/h

Nápravné opatření

Návrh opatření Odstranění, ochrana svodidly
Poznámka -
Náročnost realizace **Administrativní řešení**

Nově evidováno

I/21 - Směr staničení | km 21,628 | ID 22
BI PK (2016)

Bez reakce

Fotodokumentace



Specifikace dopravně-bezpečnostního deficitu

Bezpečnostní deficit Pevná překážka
Kategorie 1× - Sakrální objekt, památník apod.
Závažnost rizika **Nizká**
Poznámka -

Lokalizace

GPS 49,913784027100N, 12,698599815369E
Staničení km 21,628
Katastrální území Extravilán
Správce PK Správa Karlovy Vary
Nejvyšší dovolená rychlost 90 km/h

Nápravné opatření

Návrh opatření Odstranění
Poznámka -
Náročnost realizace **Jednoduché řešení**

Nově evidováno

I/21 - Směr staničení | km 21,823 | ID 24
BI PK (2016)

Bez reakce

Fotodokumentace



Specifikace dopravně-bezpečnostního deficitu

Bezpečnostní deficit Pevná překážka
Kategorie 2× - Tuhé čelo trubního propustku pod sjezdem / samostatným sjezdem
Závažnost rizika **Vysoká**
Poznámka -

Lokalizace

GPS 49,914329528809N, 12,696530342102E
Staničení km 21,823
Katastrální území Extravilán
Správce PK Správa Karlovy Vary
Nejvyšší dovolená rychlost 90 km/h

Nápravné opatření

Návrh opatření Systematické opatření I. (instalace deformačních prvků, ochránění, zešíkmení, zrušení)
Poznámka -
Náročnost realizace **Složité řešení**

Nově evidováno

 I/21 - Směr staničení | km 21,829 | ID 26
 BI PK (2016)

Bez reakce

Fotodokumentace



Specifikace dopravně-bezpečnostního deficitu

Bezpečnostní deficit Pevná překážka
Kategorie 1× - Sakrální objekt, památník apod.
Závažnost rizika **Vysoká**
Poznámka -

Lokalizace

GPS 49,914375305176N, 12,696345329285E
Staničení km 21,829
Katastrální území Extravilán
Správce PK Správa Karlovy Vary
Nejvyšší dovolená rychlost 90 km/h

Nápravné opatření

Návrh opatření Odstranění
Poznámka -
Náročnost realizace **Jednoduché řešení**

Nově evidováno

 I/21 - Směr staničení | km 27,171 | ID 303
 BI PK (2016)

Bez reakce

Fotodokumentace



Specifikace dopravně-bezpečnostního deficitu

Bezpečnostní deficit Zadržné zařízení
Kategorie 70 m - Přerušené boční svodidlo
Závažnost rizika **Nizká**
Poznámka -

Lokalizace

GPS 49,951679229736N, 12,661907196045E
Staničení km 27,171
Katastrální území Extravilán
Správce PK Správa Karlovy Vary
Nejvyšší dovolená rychlost 90 km/h

Nápravné opatření

Návrh opatření Realizace vzájemného propojení stávajících svodidel
Poznámka -
Náročnost realizace **Administrativní řešení**

Nově evidováno

I/21 - Směr staničení | km 28,026 | ID 305
BI PK (2016)

Bez reakce

Fotodokumentace



Specifikace dopravně-bezpečnostního deficitu

Bezpečnostní deficit Mezikřižovatkový úsek
Kategorie 1× - Absence SDZ a VDZ
Závažnost rizika Nizká
Poznámka Absence SDZ B 21a a VDZ V 9b.

Lokalizace

GPS 49,959030151367N, 12,659971237183E
Staničení km 28,026
Katastrální území Extravilán
Správce PK Správa Karlovy Vary
Nejvyšší dovolená rychlost 90 km/h

Nápravné opatření

Návrh opatření Realizace SDZ B 21a a VDZ V 9b
Poznámka -
Náročnost realizace Administrativní řešení

Nově evidováno

I/21 - Směr staničení | km 28,033 | ID 307
BI PK (2016)

Bez reakce

Fotodokumentace



Specifikace dopravně-bezpečnostního deficitu

Bezpečnostní deficit Pevná překážka
Kategorie 1× - Vzrostlá zeleň (průměr kmene do 0,1 m)
Závažnost rizika Nizká
Poznámka Vzrostlá zeleň nacházející se v blízkosti PK primárně představuje riziko do budoucna.

Lokalizace

GPS 49,959777832031N, 12,660108566284E
Staničení km 28,033
Katastrální území Extravilán
Správce PK Správa Karlovy Vary
Nejvyšší dovolená rychlost 90 km/h

Nápravné opatření

Návrh opatření Odstranění
Poznámka -
Náročnost realizace Jednoduché řešení

Nově evidováno

I/21 - Směr staničení | km 28,538 | ID 311
BI PK (2016)

Bez reakce

Fotodokumentace



Nápravné opatření

Návrh opatření Náprava provedení záchytného zařízení
Poznámka Směrové vychýlení svodidla a jeho pevné zavázání do svahu.
Náročnost realizace Jednoduché řešení

Specifikace dopravně-bezpečnostního deficitu

Bezpečnostní deficit Zadržné zařízení
Kategorie 1× - Neadekvátně realizovaný začátek / konec svodidel
Závažnost rizika Nizká
Poznámka Současné provedení není z pohledu nové koncepce začátku svodidel metodicky správně, avšak zároveň nepředstavuje deficit. Lze tedy níže uvedené sanační opatření chápat jako doporučení zhotovitelského týmu.

Lokalizace

GPS 49,963481903076N, 12,659324645996E
Staničení km 28,538
Katastrální území Extravilán
Správce PK Správa Karlovy Vary
Nejvyšší dovolená rychlost 90 km/h

Nově evidováno

I/21 - Směr staničení | km 29,415 | ID 319
BI PK (2016)

Bez reakce

Fotodokumentace



Nápravné opatření

Návrh opatření Odstranění, ochrana svodidly
Poznámka V případě ochrany svodidly lze adekvátně prodloužit stávající svodidlo.
Náročnost realizace Administrativní řešení

Specifikace dopravně-bezpečnostního deficitu

Bezpečnostní deficit Pevná překážka
Kategorie 650 m - Stromy, vzrostlá zeleň
Závažnost rizika Vysoká
Poznámka Stromy, vzrostlá zeleň se nachází pod úrovní nivelety PK.

Lokalizace

GPS 49,968761444092N, 12,650672912598E
Staničení km 29,415
Katastrální území Extravilán
Správce PK Správa Karlovy Vary
Nejvyšší dovolená rychlost 90 km/h

Nově evidováno

 I/21 - Směr staničení | km 30,497 | ID 323
 BI PK (2016)

Bez reakce

Fotodokumentace



Specifikace dopravně-bezpečnostního deficitu

Bezpečnostní deficit Pevná překážka
Kategorie 600 m - Stromy, vzrostlá zeleň
Závažnost rizika **Střední**
Poznámka -

Lokalizace

GPS 49,974151611328N, 12,638138771057E
Staničení km 30,497
Katastrální území Extravilán
Správce PK Správa Karlovy Vary
Nejvyšší dovolená rychlost 90 km/h

Nápravné opatření

Návrh opatření Odstranění, ochrana svodidly
Poznámka V případě ochrany svodidly lze adekvátně prodloužit stávající svodidlo. Řešit společně se záznamem ID 3305.
Náročnost realizace **Administrativní řešení**

Nově evidováno

 I/21 - Směr staničení | km 31,020 | ID 327
 BI PK (2016)

Bez reakce

Fotodokumentace



Specifikace dopravně-bezpečnostního deficitu

Bezpečnostní deficit Autobusová zastávka
Kategorie 1× - Absence nebo opotřebované VDZ
 1× - Absence SDZ nebo dopravního zařízení
 1× - Neadekvátní podmínky pro pěší - krátká / neadekvátně provedená nástupní hrana a absence návaznosti na pěší infrastrukturu
Závažnost rizika **Střední**
Poznámka Absence VDZ V 12a. Absence SDZ IJ 4b.

Lokalizace

GPS 49,976825714111N, 12,631849288940E
Staničení km 31,020
Katastrální území Extravilán
Správce PK Správa Karlovy Vary
Nejvyšší dovolená rychlost 90 km/h

Nápravné opatření

Návrh opatření Systematické opatření II.
Poznámka -
Náročnost realizace **Složité řešení**

Nově evidováno

I/21 - Směr staničení | km 31,047 | ID 328
BI PK (2016)

Bez reakce

Fotodokumentace



Nápravné opatření

Návrh opatření Odstranění, ochrana svodidly
Poznámka -
Náročnost realizace Administrativní řešení

Specifikace dopravně-bezpečnostního deficitu

Bezpečnostní deficit Pevná překážka
Kategorie ☞ 370 m - Stromy, vzrostlá zeleň
Závažnost rizika Střední
Poznámka -

Lokalizace

GPS 49,977298736572N, 12,630784034729E
Staničení km 31,047
Katastrální území Extravilán
Správce PK Správa Karlovy Vary
Nejvyšší dovolená rychlost 90 km/h

Nově evidováno

I/21 - Směr staničení | km 31,449 | ID 336
BI PK (2016)

Bez reakce

Fotodokumentace



Nápravné opatření

Návrh opatření Odstranění, ochrana svodidly
Poznámka -
Náročnost realizace Administrativní řešení

Specifikace dopravně-bezpečnostního deficitu

Bezpečnostní deficit Pevná překážka
Kategorie ☞ 190 m - Stromy, vzrostlá zeleň
Závažnost rizika Vysoká
Poznámka Stromy, vzrostlá zeleň se nachází pod úrovní nivelety PK.

Lokalizace

GPS 49,978885650635N, 12,627045631409E
Staničení km 31,449
Katastrální území Extravilán
Správce PK Správa Karlovy Vary
Nejvyšší dovolená rychlost 90 km/h

Nově evidováno

I/21 - Směr staničení | km 31,642 | ID 337
BI PK (2016)

Bez reakce

Fotodokumentace



Nápravné opatření

Návrh opatření Systematické opatření I. (instalace deformačních prvků, ochránění, zešíkmení, zrušení)
Poznámka -
Náročnost realizace **Složité řešení**

Specifikace dopravně-bezpečnostního deficitu

Bezpečnostní deficit Pevná překážka
Kategorie 2× - Tuhé čelo trubního propustku pod - sjezdem / samostatným sjezdem
Závažnost rizika **Vysoká**
Poznámka -

Lokalizace

GPS 49,979774475098N, 12,624714851379E
Staničení km 31,642
Katastrální území Extravilán
Správce PK Správa Karlovy Vary
Nejvyšší dovolená rychlost 90 km/h

Nově evidováno

I/21 - Směr staničení | km 31,673 | ID 338
BI PK (2016)

Bez reakce

Fotodokumentace



Nápravné opatření

Návrh opatření Odstranění, ochrana svodidly
Poznámka -
Náročnost realizace **Administrativní řešení**

Specifikace dopravně-bezpečnostního deficitu

Bezpečnostní deficit Pevná překážka
Kategorie 80 m - Stromy, vzrostlá zeleň
Závažnost rizika **Nízká**
Poznámka -

Lokalizace

GPS 49,979930877686N, 12,624382019043E
Staničení km 31,673
Katastrální území Extravilán
Správce PK Správa Karlovy Vary
Nejvyšší dovolená rychlost 90 km/h

Nově evidováno

I/21 - Směr staničení | km 31,773 | ID 339

Bez reakce

BI PK (2016)

Fotodokumentace



Nápravné opatření

Návrh opatření Prodloužení stávajícího svodidla
Poznámka -
Náročnost realizace **Administrativní řešení**

Specifikace dopravně-bezpečnostního deficitu

Bezpečnostní deficit Zadržné zařízení
Kategorie 1× - Krátké svodidlo před - místem nebezpečí (např. hlubina, okolí PK)
Závažnost rizika **Střední**
Poznámka Krátké svodidlo před hlubinou.

Lokalizace

GPS 49,980392456055N, 12,623125076294E
Staničení km 31,773
Katastrální území Extravilán
Správce PK Správa Karlovy Vary
Nejvyšší dovolená rychlost 90 km/h

Nově evidováno

I/21 - Směr staničení | km 31,969 | ID 341

Bez reakce

BI PK (2016)

Fotodokumentace



Nápravné opatření

Návrh opatření Odstranění, ochrana svodidly
Poznámka -
Náročnost realizace **Administrativní řešení**

Specifikace dopravně-bezpečnostního deficitu

Bezpečnostní deficit Pevná překážka
Kategorie 100 m - Stromy, vzrostlá zeleň
Závažnost rizika **Střední**
Poznámka -

Lokalizace

GPS 49,982280731201N, 12,618552207947E
Staničení km 31,969
Katastrální území Extravilán
Správce PK Správa Karlovy Vary
Nejvyšší dovolená rychlost 90 km/h

Nově evidováno

I/21 - Směr staničení | km 32,246 | ID 343
BI PK (2016)

Bez reakce

Fotodokumentace



Nápravné opatření

Návrh opatření Výměna konstrukce za deformovatelnou
Poznámka Řešit společně se záznamem ID 3309.
Náročnost realizace **Jednoduché řešení**

Specifikace dopravně-bezpečnostního deficitu

Bezpečnostní deficit Pevná překážka
Kategorie 1× - Dopravní značení na nedeformovatelné konstrukci
Závažnost rizika **Vysoká**
Poznámka -

Lokalizace

GPS 49,982669830322N, 12,617475509644E
Staničení km 32,246
Katastrální území Extravilán
Správce PK Správa Karlovy Vary
Nejvyšší dovolená rychlost 90 km/h

Nově evidováno

I/21 - Směr staničení | km 32,262 | ID 345
BI PK (2016)

Bez reakce

Fotodokumentace



Nápravné opatření

Návrh opatření Systematické opatření I. (instalace deformačních prvků, ochráníení, zešíkmení, zrušení)
Poznámka -
Náročnost realizace **Složité řešení**

Specifikace dopravně-bezpečnostního deficitu

Bezpečnostní deficit Pevná překážka
Kategorie 2× - Tuhé čelo trubního propustku pod sjezdem / samostatným sjezdem
Závažnost rizika **Vysoká**
Poznámka -

Lokalizace

GPS 49,982730865479N, 12,617375373840E
Staničení km 32,262
Katastrální území Extravilán
Správce PK Správa Karlovy Vary
Nejvyšší dovolená rychlost 90 km/h

Nově evidováno

I/21 - Směr staničení | km 32,278 | ID 346
BI PK (2016)

Bez reakce

Fotodokumentace



Specifikace dopravně-bezpečnostního deficitu

Bezpečnostní deficit Pevná překážka
Kategorie 70 m - Stromy, vzrostlá zeleň
Závažnost rizika Nizká
Poznámka -

Lokalizace

GPS 49,982814788818N, 12,617215156555E
Staničení km 32,278
Katastrální území Extravilán
Správce PK Správa Karlovy Vary
Nejvyšší dovolená rychlost 90 km/h

Nápravné opatření

Návrh opatření Odstranění, ochrana svodidly
Poznámka -
Náročnost realizace Administrativní řešení

Nově evidováno

I/21 - Směr staničení | km 32,394 | ID 348
BI PK (2016)

Bez reakce

Fotodokumentace



Specifikace dopravně-bezpečnostního deficitu

Bezpečnostní deficit Pevná překážka
Kategorie 1× - Stromy, vzrostlá zeleň
Závažnost rizika Nizká
Poznámka -

Lokalizace

GPS 49,983379364014N, 12,615872383118E
Staničení km 32,394
Katastrální území Extravilán
Správce PK Správa Karlovy Vary
Nejvyšší dovolená rychlost 90 km/h

Nápravné opatření

Návrh opatření Odstranění
Poznámka -
Náročnost realizace Administrativní řešení

Nově evidováno

I/21 - Směr staničení | km 32,539 | ID 350
BI PK (2016)

Bez reakce

Fotodokumentace



Nápravné opatření

Návrh opatření Náprava provedení záchytného zařízení
Poznámka Adekvátní prodloužení svodidla a výškových náběhů. Řešit společně se záznamem ID 2730.
Náročnost realizace **Administrativní řešení**

Specifikace dopravně-bezpečnostního deficitu

Bezpečnostní deficit Zádržné zařízení
Kategorie 1× - Krátké svodidlo u příčného propustku
 2× - Krátký výškový náběh svodidla
Závažnost rizika **Střední**
Poznámka Délka svodidla před propustkem je 18 m.

Lokalizace

GPS 49,984012603760N, 12,614111900330E
Staničení km 32,539
Katastrální území Extravilán
Správce PK Správa Karlovy Vary
Nejvyšší dovolená rychlost 90 km/h

Nově evidováno

I/21 - Směr staničení | km 32,634 | ID 353
BI PK (2016)

Bez reakce

Fotodokumentace



Nápravné opatření

Návrh opatření Odstranění, ochrana svodidly
Poznámka V případě ochrany svodidly lze adekvátně prodloužit resp. propojit stávající svodidla.
Náročnost realizace **Administrativní řešení**

Specifikace dopravně-bezpečnostního deficitu

Bezpečnostní deficit Pevná překážka
Kategorie 100 m - Stromy, vzrostlá zeleň
Závažnost rizika **Vysoká**
Poznámka Stromy, vzrostlá zeleň se nachází pod úrovní nivelety PK.

Lokalizace

GPS 49,984516143799N, 12,613013267517E
Staničení km 32,634
Katastrální území Extravilán
Správce PK Správa Karlovy Vary
Nejvyšší dovolená rychlost 90 km/h

Nově evidováno

I/21 - Směr staničení | km 32,973 | ID 363
BI PK (2016)

Bez reakce

Fotodokumentace



Specifikace dopravně-bezpečnostního deficitu

Bezpečnostní deficit Mezikřížovatkový úsek
Kategorie 1× - Absence SDZ a VDZ
Závažnost rizika **Nizká**
Poznámka Absence SDZ B 21a a VDZ V 9b.

Lokalizace

GPS 49,986076354980N, 12,608833312988E
Staničení km 32,973
Katastrální území Extravilán
Správce PK Správa Karlovy Vary
Nejvyšší dovolená rychlost 90 km/h

Nápravné opatření

Návrh opatření Realizace SDZ B 21a a VDZ V 9b
Poznámka -
Náročnost realizace **Administrativní řešení**

Nově evidováno

I/21 - Směr staničení | km 32,988 | ID 361
BI PK (2016)

Bez reakce

Fotodokumentace



Specifikace dopravně-bezpečnostního deficitu

Bezpečnostní deficit Pevná překážka
Kategorie 2× - Tuhé čelo trubního propustku pod sjezdem / samostatným sjezdem
Závažnost rizika **Vysoká**
Poznámka -

Lokalizace

GPS 49,986194610596N, 12,608743667603E
Staničení km 32,988
Katastrální území Extravilán
Správce PK Správa Karlovy Vary
Nejvyšší dovolená rychlost 90 km/h

Nápravné opatření

Návrh opatření Systematické opatření I. (instalace deformačních prvků, ochránění, zešíkmení, zrušení)
Poznámka -
Náročnost realizace **Složité řešení**

Nově evidováno

 I/21 - Směr staničení | km 33,355 | ID 368
 BI PK (2016)

Bez reakce

Fotodokumentace



Nápravné opatření

Návrh opatření Systematické opatření I. (instalace deformačních prvků, ochránění, zešíkmení, zrušení)

Poznámka -

Náročnost realizace **Složité řešení**

Specifikace dopravně-bezpečnostního deficitu

Bezpečnostní deficit Pevná překážka

Kategorie 2× - Tuhé čelo trubního propustku pod sjezdem / samostatným sjezdem

Závažnost rizika **Vysoká**

Poznámka -

Lokalizace

GPS 49,987987518311N, 12,604402542114E

Staničení km 33,355

Katastrální území Extravilán

Správce PK Správa Karlovy Vary

Nejvyšší dovolená rychlost 90 km/h

Nově evidováno

 I/21 - Směr staničení | km 33,765 | ID 371
 BI PK (2016)

Bez reakce

Fotodokumentace



Nápravné opatření

Návrh opatření Odstranění

Poznámka -

Náročnost realizace **Jednoduché řešení**

Specifikace dopravně-bezpečnostního deficitu

Bezpečnostní deficit Pevná překážka

Kategorie 1× - Vzrostlá zeleň (průměr kmene do 0,1 m)

Závažnost rizika **Nízká**

Poznámka Vzrostlá zeleň nacházející se v blízkosti PK primárně představuje riziko do budoucna.

Lokalizace

GPS 49,990005493164N, 12,599477767944E

Staničení km 33,765

Katastrální území Extravilán

Správce PK Správa Karlovy Vary

Nejvyšší dovolená rychlost 90 km/h

Nově evidováno

I/21 - Směr staničení | km 33,988 | ID 2302
BI PK (2016)

Bez reakce

Fotodokumentace



Specifikace dopravně-bezpečnostního deficitu

Bezpečnostní deficit Přístupové podmínky pro chodce
Kategorie 120 m - Absence pěší infrastruktury
Závažnost rizika **Střední**
Poznámka -

Lokalizace

GPS 49,990943908691N, 12,596977233887E
Staničení km 33,988
Katastrální území Intravilán - Stará Voda
Správce PK Správa Karlovy Vary
Nejvyšší dovolená rychlost 50 km/h

Nápravné opatření

Návrh opatření Vytvoření adekvátních podmínek pro pěší
Poznámka -
Náročnost realizace **Složitě řešení**

Nově evidováno

I/21 - Směr staničení | km 34,075 | ID 375
BI PK (2016)

Bez reakce

Fotodokumentace



Specifikace dopravně-bezpečnostního deficitu

Bezpečnostní deficit Reklamní zařízení
Kategorie 1× - Reklamní zařízení (rušivý efekt na účastníky silničního provozu)
Závažnost rizika **Nízká**
Poznámka -

Lokalizace

GPS 49,991409301758N, 12,596025466919E
Staničení km 34,075
Katastrální území Intravilán - Stará Voda
Správce PK Správa Karlovy Vary
Nejvyšší dovolená rychlost 50 km/h

Nápravné opatření

Návrh opatření Odstranění
Poznámka -
Náročnost realizace **Administrativní řešení**

Nově evidováno

I/21 - Směr staničení | km 34,126 | ID 374
BI PK (2016)

Bez reakce

Fotodokumentace



Nápravné opatření

Návrh opatření Realizace usměrnění dopravních proudů
Poznámka Současné obnova VDZ.
Náročnost realizace **Administrativní řešení**

Specifikace dopravně-bezpečnostního deficitu

Bezpečnostní deficit Křižovatka
Kategorie 1× - Absence nebo opotřebované VDZ
 1× - Rozlehlá křižovatka, neadekvátní usměrnění dopravy
Závažnost rizika **Střední**
Poznámka Opotřebované VDZ V 4, V 13.

Lokalizace

GPS 49,991641998291N, 12,595328330994E
Staničení km 34,126
Katastrální území Intravilán - Stará Voda
Správce PK Správa Karlovy Vary
Nejvyšší dovolená rychlost 50 km/h

Nově evidováno

I/21 - Směr staničení | km 34,175 | ID 381
BI PK (2016)

Bez reakce

Fotodokumentace



Nápravné opatření

Návrh opatření Odstranění
Poznámka -
Náročnost realizace **Administrativní řešení**

Specifikace dopravně-bezpečnostního deficitu

Bezpečnostní deficit Reklamní zařízení
Kategorie 1× - Reklamní zařízení (rušivý efekt na účastníky silničního provozu)
Závažnost rizika **Nízká**
Poznámka -

Lokalizace

GPS 49,991706848145N, 12,594662666321E
Staničení km 34,175
Katastrální území Intravilán - Stará Voda
Správce PK Správa Karlovy Vary
Nejvyšší dovolená rychlost 50 km/h

Nově evidováno

 I/21 - Směr staničení | km 34,213 | ID 378
 BI PK (2016)

Bez reakce

Fotodokumentace



Specifikace dopravně-bezpečnostního deficitu

Bezpečnostní deficit Zadržné zařízení
Kategorie 1× - Absence svodidla
Závažnost rizika **Střední**
Poznámka Absence svodidla v místě vodní plochy.

Lokalizace

GPS 49,991989135742N, 12,594315528870E
Staničení km 34,213
Katastrální území Intravilán - Stará Voda
Správce PK Správa Karlovy Vary
Nejvyšší dovolená rychlost 50 km/h

Nápravné opatření

Návrh opatření Realizace svodidel
Poznámka -
Náročnost realizace **Administrativní řešení**

Nově evidováno

 I/21 - Směr staničení | km 34,342 | ID 379
 BI PK (2016)

Bez reakce

Fotodokumentace



Specifikace dopravně-bezpečnostního deficitu

Bezpečnostní deficit Autobusová zastávka
Kategorie 1× - Absence nebo opotřebované VDZ
 1× - Neadekvátní podmínky pro pěší - krátká / neadekvátně provedená nástupní hrana
Závažnost rizika **Střední**
Poznámka Absence VDZ V 12a. Nedostatečně vyvýšená nástupní hrana.

Lokalizace

GPS 49,992385864258N, 12,592628479004E
Staničení km 34,342
Katastrální území Intravilán - Stará Voda
Správce PK Správa Karlovy Vary
Nejvyšší dovolená rychlost 50 km/h

Nápravné opatření

Návrh opatření Vytvoření bezpečného stání pro VHD
Poznámka -
Náročnost realizace **Složitě řešení**

Nově evidováno

I/21 - Směr staničení | km 34,611 | ID 382
BI PK (2016)

Bez reakce

Fotodokumentace



Nápravné opatření

Návrh opatření Realizace odstranění zeleně v místě směrového oblouku

Poznámka Pokud nelze zajistit adekvátní rozhledové poměry pro předjíždění pomocí odstranění zeleně, je nezbytné realizovat SDZ, resp. VDZ zakazující předjíždění.

Náročnost realizace Administrativní řešení

Specifikace dopravně-bezpečnostního deficitu

Bezpečnostní deficit Mezikřížovatkový úsek

Kategorie 190 m - Objekty podél PK nevhodně snižují délku rozhledu pro předjíždění

Závažnost rizika Nízká

Poznámka Na vnitřní straně pravotočivého oblouku se nachází stromy a vzrostlá zeleň, které snižují délku rozhledu pro předjíždění.

Lokalizace

GPS 49,993106842041N, 12,590558052063E

Staničení km 34,611

Katastrální území Intravilán - Stará Voda

Správce PK Správa Karlovy Vary

Nejvyšší dovolená rychlost 50 km/h

Nově evidováno

I/21 - Směr staničení | km 34,960 | ID 384
BI PK (2016)

Bez reakce

Fotodokumentace



Nápravné opatření

Návrh opatření Realizace usměrnění dopravních proudů

Poznámka Současně realizace a obnova VDZ.

Náročnost realizace Administrativní řešení

Specifikace dopravně-bezpečnostního deficitu

Bezpečnostní deficit Křižovatka

Kategorie 1× - Absence nebo opotřebované VDZ
 1× - Rozlehlá křižovatka, neadekvátní usměrnění dopravy

Závažnost rizika Střední

Poznámka Opotřebované VDZ V 4 na vedlejším rameni křižovatky. Absence VDZ V 4 na vedlejším rameni křižovatky.

Lokalizace

GPS 49,996547698975N, 12,587095260620E

Staničení km 34,960

Katastrální území Intravilán - Stará Voda

Správce PK Správa Karlovy Vary

Nejvyšší dovolená rychlost 50 km/h

Nově evidováno

I/21 - Směr staničení | km 35,068 | ID 383


Bez reakce

BI PK (2016)

Fotodokumentace



Specifikace dopravně-bezpečnostního deficitu

Bezpečnostní deficit Pevná překážka
Kategorie  95 m - Stromy, vzrostlá zeleň
Závažnost rizika **Střední**
Poznámka -

Lokalizace

GPS 49,997497558594N, 12,586127281189E
Staničení km 35,068
Katastrální území Extravilán
Správce PK Správa Karlovy Vary
Nejvyšší dovolená rychlost 90 km/h

Nápravné opatření

Návrh opatření Odstranění, ochrana svodidly
Poznámka V případě ochrany svodidly lze adekvátně prodloužit stávající svodidla a současně realizovat směrové vychýlení svodidla a jeho pevné zavázání do svahu.

Náročnost realizace **Administrativní řešení**

Nově evidováno

I/21 - Směr staničení | km 35,336 | ID 386


Bez reakce

BI PK (2016)

Fotodokumentace



Specifikace dopravně-bezpečnostního deficitu

Bezpečnostní deficit Pevná překážka
Kategorie  80 m - Stromy, vzrostlá zeleň
Závažnost rizika **Střední**
Poznámka -

Lokalizace

GPS 49,999324798584N, 12,584303855896E
Staničení km 35,336
Katastrální území Extravilán
Správce PK Správa Karlovy Vary
Nejvyšší dovolená rychlost 90 km/h

Nápravné opatření

Návrh opatření Odstranění, ochrana svodidly
Poznámka V případě ochrany svodidly lze adekvátně prodloužit stávající svodidlo.

Náročnost realizace **Administrativní řešení**

Nově evidováno

I/21 - Směr staničení | km 35,416 | ID 387

Bez reakce

BI PK (2016)

Fotodokumentace



Specifikace dopravně-bezpečnostního deficitu

Bezpečnostní deficit Pevná překážka
Kategorie 2× - Tuhé čelo trubního propustku pod - sjezdem / samostatným sjezdem
Závažnost rizika **Střední**
Poznámka -

Lokalizace

GPS 49,999938964844N, 12,583719253540E
Staničení km 35,416
Katastrální území Extravilán
Správce PK Správa Karlovy Vary
Nejvyšší dovolená rychlost 90 km/h

Nápravné opatření

Návrh opatření Systematické opatření I. (instalace deformačních prvků, ochránění, zešíkmení, zrušení)
Poznámka -
Náročnost realizace **Složité řešení**

Nově evidováno

I/21 - Směr staničení | km 35,426 | ID 388

Bez reakce

BI PK (2016)

Fotodokumentace



Specifikace dopravně-bezpečnostního deficitu

Bezpečnostní deficit Pevná překážka
Kategorie 95 m - Stromy, vzrostlá zeleň
Závažnost rizika **Střední**
Poznámka -

Lokalizace

GPS 50,000022888184N, 12,583658218384E
Staničení km 35,426
Katastrální území Extravilán
Správce PK Správa Karlovy Vary
Nejvyšší dovolená rychlost 90 km/h

Nápravné opatření

Návrh opatření Odstranění, ochrana svodidly
Poznámka V případě ochrany svodidly lze adekvátně prodloužit stávající svodidlo a současně realizovat směrové vychýlení svodidla.
Náročnost realizace **Administrativní řešení**

Nově evidováno

I/21 - Směr staničení | km 35,705 | ID 390

Bez reakce

BI PK (2016)

Fotodokumentace



Specifikace dopravně-bezpečnostního deficitu

Bezpečnostní deficit Pevná překážka
Kategorie 85 m - Stromy, vzrostlá zeleň
Závažnost rizika Nizká
Poznámka -

Lokalizace

GPS 50,001926422119N, 12,580952644348E
Staničení km 35,705
Katastrální území Extravilán
Správce PK Správa Karlovy Vary
Nejvyšší dovolená rychlost 90 km/h

Nápravné opatření

Návrh opatření Odstranění, ochrana svodidly
Poznámka V případě ochrany svodidly lze adekvátně prodloužit resp. propojit stávající svodidla.
Náročnost realizace Administrativní řešení

Nově evidováno

I/21 - Směr staničení | km 35,878 | ID 391

Bez reakce

BI PK (2016)

Fotodokumentace



Specifikace dopravně-bezpečnostního deficitu

Bezpečnostní deficit Pevná překážka
Kategorie 70 m - Vzrostlá zeleň (průměr kmene do 0,1 m)
Závažnost rizika Nizká
Poznámka Vzrostlá zeleň nacházející se v blízkosti PK primárně představuje riziko do budoucna.

Lokalizace

GPS 50,002952575684N, 12,579306602478E
Staničení km 35,878
Katastrální území Extravilán
Správce PK Správa Karlovy Vary
Nejvyšší dovolená rychlost 90 km/h

Nápravné opatření

Návrh opatření Odstranění
Poznámka -
Náročnost realizace Jednoduché řešení

Nově evidováno

 I/21 - Směr staničení | km 35,953 | ID 392
 BI PK (2016)

Bez reakce

Fotodokumentace

Nápravné opatření

Návrh opatření Prodloužení stávajícího svodidla
Poznámka Adekvátní prodloužení svodidla a výškového náběhu.
Náročnost realizace **Administrativní řešení**

Specifikace dopravně-bezpečnostního deficitu

Bezpečnostní deficit Zadržné zařízení
Kategorie 1× - Krátké svodidlo před - mostem (MÚK, křížením PK, vodoteč)
 1× - Krátký výškový náběh svodidla
Závažnost rizika **Vysoká**
Poznámka Krátký výškový náběh svodidla rizikový pro protisměr.

Lokalizace

GPS 50,003456115723N, 12,578627586365E
Staničení km 35,953
Katastrální území Extravilán
Správce PK Správa Karlovy Vary
Nejvyšší dovolená rychlost 90 km/h

Nově evidováno

 I/21 - Směr staničení | km 36,022 | ID 396
 BI PK (2016)

Bez reakce

Fotodokumentace

Nápravné opatření

Návrh opatření Odstranění, ochrana svodidly
Poznámka -
Náročnost realizace **Administrativní řešení**

Specifikace dopravně-bezpečnostního deficitu

Bezpečnostní deficit Pevná překážka
Kategorie 125 m - Stromy, vzrostlá zeleň
Závažnost rizika **Střední**
Poznámka -

Lokalizace

GPS 50,003986358643N, 12,578151702881E
Staničení km 36,022
Katastrální území Extravilán
Správce PK Správa Karlovy Vary
Nejvyšší dovolená rychlost 90 km/h

Nově evidováno

I/21 - Směr staničení | km 36,291 | ID 398

Bez reakce

BI PK (2016)

Fotodokumentace



Specifikace dopravně-bezpečnostního deficitu

Bezpečnostní deficit Pevná překážka
Kategorie 105 m - Stromy, vzrostlá zeleň
Závažnost rizika **Střední**
Poznámka -

Lokalizace

GPS 50,006122589111N, 12,576238632202E
Staničení km 36,291
Katastrální území Extravilán
Správce PK Správa Karlovy Vary
Nejvyšší dovolená rychlost 90 km/h

Nápravné opatření

Návrh opatření Odstranění, ochrana svodidly
Poznámka V případě ochrany svodidly lze adekvátně prodloužit stávající svodidlo a současně realizovat směrové vychýlení svodidla.
Náročnost realizace **Administrativní řešení**

Nově evidováno

I/21 - Směr staničení | km 36,434 | ID 474

Bez reakce

BI PK (2016)

Fotodokumentace



Specifikace dopravně-bezpečnostního deficitu

Bezpečnostní deficit Křižovatka
Kategorie 1× - Absence nebo opotřebené VDZ
 1× - Rozlehlá křižovatka, neadekvátní usměrnění dopravy
Závažnost rizika **Střední**
Poznámka Opotřebené VDZ V 9a.

Lokalizace

GPS 50,006576538086N, 12,575681686401E
Staničení km 36,434
Katastrální území Extravilán
Správce PK Správa Karlovy Vary
Nejvyšší dovolená rychlost 90 km/h

Nápravné opatření

Návrh opatření Realizace usměrnění dopravních proudů
Poznámka Současně obnova VDZ.
Náročnost realizace **Administrativní řešení**

Nově evidováno

I/21 - Směr staničení | km 36,846 | ID 400
BI PK (2016)

Bez reakce

Fotodokumentace



Nápravné opatření

Návrh opatření	Odstranění
Poznámka	-
Náročnost realizace	Jednoduché řešení

Specifikace dopravně-bezpečnostního deficitu

Bezpečnostní deficit	Pevná překážka
Kategorie	<input checked="" type="checkbox"/> 2× - Vzrostlá zeleň (průměr kmene do 0,1 m)
Závažnost rizika	Nizká
Poznámka	Vzrostlá zeleň nacházející se v blízkosti PK primárně představuje riziko do budoucna.

Lokalizace

GPS	50,009742736816N, 12,571052551270E
Staničení	km 36,846
Katastrální území	Extravilán
Správce PK	Správa Karlovy Vary
Nejvyšší dovolená rychlost	90 km/h

Nově evidováno

I/21 - Směr staničení | km 36,956 | ID 401
BI PK (2016)

Bez reakce

Fotodokumentace



Nápravné opatření

Návrh opatření	Realizace odstranění zeleně v místě směrového oblouku
Poznámka	Pokud nelze zajistit adekvátní rozhledové poměry pro předjíždění pomocí odstranění stromů a vzrostlé zeleně, je nezbytné realizovat SDZ, resp. VDZ zakazující předjíždění.
Náročnost realizace	Administrativní řešení

Specifikace dopravně-bezpečnostního deficitu

Bezpečnostní deficit	Mezikřižovatkový úsek
Kategorie	<input checked="" type="checkbox"/> 170 m - Objekty podél PK nevhodně snižují délku rozhledu pro předjíždění
Závažnost rizika	Nizká
Poznámka	Na vnitřní straně pravotočivého oblouku se nachází stromy a vzrostlá zeleň, které snižují délku rozhledu pro předjíždění.

Lokalizace

GPS	50,010147094727N, 12,569673538208E
Staničení	km 36,956
Katastrální území	Extravilán
Správce PK	Správa Karlovy Vary
Nejvyšší dovolená rychlost	90 km/h

Nově evidováno

I/21 - Směr staničení | km 37,161 | ID 404
BI PK (2016)

Bez reakce

Fotodokumentace



Specifikace dopravně-bezpečnostního deficitu

Bezpečnostní deficit Pevná překážka
Kategorie 40 m - Stromy, vzrostlá zeleň
Závažnost rizika **Střední**
Poznámka -

Lokalizace

GPS 50,011287689209N, 12,567465782166E
Staničení km 37,161
Katastrální území Extravilán
Správce PK Správa Karlovy Vary
Nejvyšší dovolená rychlost 90 km/h

Nápravné opatření

Návrh opatření Odstranění, ochrana svodidly
Poznámka -
Náročnost realizace **Administrativní řešení**

Nově evidováno

I/21 - Směr staničení | km 37,706 | ID 406
BI PK (2016)

Bez reakce

Fotodokumentace



Specifikace dopravně-bezpečnostního deficitu

Bezpečnostní deficit Křižovatka
Kategorie 1× - Absence nebo opotřebované VDZ
 1× - Rozlehlá křižovatka, neadekvátní usměrnění dopravy
Závažnost rizika **Střední**
Poznámka Absence VDZ V 4 na vedlejším rameni křižovatky. Opotřebované VDZ V 2b.

Lokalizace

GPS 50,015060424805N, 12,562584877014E
Staničení km 37,706
Katastrální území Extravilán
Správce PK Správa Karlovy Vary
Nejvyšší dovolená rychlost 90 km/h

Nápravné opatření

Návrh opatření Realizace usměrnění dopravních proudů
Poznámka Současně realizace VDZ.
Náročnost realizace **Administrativní řešení**

Nově evidováno

I/21 - Směr staničení | km 38,007 | ID 407
BI PK (2016)

Bez reakce

Fotodokumentace



Specifikace dopravně-bezpečnostního deficitu

Bezpečnostní deficit Pevná překážka
Kategorie 1× - Vzrostlá zeleň (průměr kmene do 0,1 m)
Závažnost rizika **Nizká**
Poznámka Vzrostlá zeleň nacházející se v blízkosti PK primárně představuje riziko do budoucna.

Lokalizace

GPS 50,017166137695N, 12,560211181641E
Staničení km 38,007
Katastrální území Extravilán
Správce PK Správa Karlovy Vary
Nejvyšší dovolená rychlost 90 km/h

Nápravné opatření

Návrh opatření Odstranění
Poznámka -
Náročnost realizace **Jednoduché řešení**

Nově evidováno

I/21 - Směr staničení | km 38,022 | ID 408
BI PK (2016)

Bez reakce

Fotodokumentace



Specifikace dopravně-bezpečnostního deficitu

Bezpečnostní deficit Pevná překážka
Kategorie 2× - Tuhé čelo trubního propustku pod sjezdem / samostatným sjezdem
Závažnost rizika **Vysoká**
Poznámka -

Lokalizace

GPS 50,017333984375N, 12,559971809387E
Staničení km 38,022
Katastrální území Extravilán
Správce PK Správa Karlovy Vary
Nejvyšší dovolená rychlost 90 km/h

Nápravné opatření

Návrh opatření Systematické opatření I. (instalace deformačních prvků, ochránění, zešíkmení, zrušení)
Poznámka -
Náročnost realizace **Složité řešení**

Nově evidováno

I/21 - Směr staničení | km 38,199 | ID 409

Bez reakce

BI PK (2016)

Fotodokumentace



Specifikace dopravně-bezpečnostního deficitu

Bezpečnostní deficit Pevná překážka
Kategorie 1× - Strom
Závažnost rizika **Střední**
Poznámka -

Lokalizace

GPS 50,018772125244N, 12,558012962341E
Staničení km 38,199
Katastrální území Extravilán
Správce PK Správa Karlovy Vary
Nejvyšší dovolená rychlost 90 km/h

Nápravné opatření

Návrh opatření Odstranění
Poznámka -
Náročnost realizace **Administrativní řešení**

Nově evidováno

I/21 - Směr staničení | km 38,535 | ID 410

Bez reakce

BI PK (2016)

Fotodokumentace



Specifikace dopravně-bezpečnostního deficitu

Bezpečnostní deficit Pevná překážka
Kategorie 1× - Strom
Závažnost rizika **Střední**
Poznámka -

Lokalizace

GPS 50,020397186279N, 12,554583549500E
Staničení km 38,535
Katastrální území Extravilán
Správce PK Správa Karlovy Vary
Nejvyšší dovolená rychlost 90 km/h

Nápravné opatření

Návrh opatření Odstranění
Poznámka -
Náročnost realizace **Administrativní řešení**

Nově evidováno

I/21 - Směr staničení | km 38,704 | ID 412
BI PK (2016)

Bez reakce

Fotodokumentace



Nápravné opatření

Návrh opatření Realizace usměrnění dopravních proudů
Poznámka Současně realizace a obnova VDZ.
Náročnost realizace **Administrativní řešení**

Specifikace dopravně-bezpečnostního deficitu

Bezpečnostní deficit Křižovatka
Kategorie 1× - Absence nebo opotřebované VDZ
 1× - Rozlehlá křižovatka, neadekvátní usměrnění dopravy
Závažnost rizika **Střední**
Poznámka Absence VDZ V 4 na vedlejším rameni křižovatky. Opotřebované VDZ V 4 na vedlejším rameni křižovatky.

Lokalizace

GPS 50,021030426025N, 12,552531242371E
Staničení km 38,704
Katastrální území Extravilán
Správce PK Správa Karlovy Vary
Nejvyšší dovolená rychlost 90 km/h

Nově evidováno

I/21 - Směr staničení | km 38,855 | ID 414
BI PK (2016)

Bez reakce

Fotodokumentace



Nápravné opatření

Návrh opatření Odstranění
Poznámka -
Náročnost realizace **Administrativní řešení**

Specifikace dopravně-bezpečnostního deficitu

Bezpečnostní deficit Pevná překážka
Kategorie 1× - Strom
Závažnost rizika **Střední**
Poznámka -

Lokalizace

GPS 50,021533966064N, 12,550506591797E
Staničení km 38,855
Katastrální území Extravilán
Správce PK Správa Karlovy Vary
Nejvyšší dovolená rychlost 90 km/h

Nově evidováno

I/21 - Směr staničení | km 38,988 | ID 416
BI PK (2016)

Bez reakce

Fotodokumentace



Nápravné opatření

Návrh opatření Systematické opatření I. (instalace deformačních prvků, ochránění, zešíkmení, zrušení)
Poznámka -
Náročnost realizace Složité řešení

Specifikace dopravně-bezpečnostního deficitu

Bezpečnostní deficit Pevná překážka
Kategorie 2× - Tuhé čelo trubního propustku pod - sjezdem / samostatným sjezdem
Závažnost rizika Střední
Poznámka -

Lokalizace

GPS 50,021987915039N, 12,548756599426E
Staničení km 38,988
Katastrální území Extravilán
Správce PK Správa Karlovy Vary
Nejvyšší dovolená rychlost 90 km/h

Nově evidováno

I/21 - Směr staničení | km 38,989 | ID 2304
BI PK (2016)

Bez reakce

Fotodokumentace



Nápravné opatření

Návrh opatření Náprava provedení VDZ
Poznámka Náprava VDZ na V 4.
Náročnost realizace Jednoduché řešení

Specifikace dopravně-bezpečnostního deficitu

Bezpečnostní deficit Sjezd / samostatný sjezd / parkoviště
Kategorie 1× - Neadekvátní provedení, resp. umístění VDZ
Závažnost rizika Nízká
Poznámka Chybné provedení VDZ v místě sjezdu.

Lokalizace

GPS 50,021942138672N, 12,548702239990E
Staničení km 38,989
Katastrální území Extravilán
Správce PK Správa Karlovy Vary
Nejvyšší dovolená rychlost 90 km/h

Nově evidováno

I/21 - Směr staničení | km 39,040 | ID 417
BI PK (2016)

Bez reakce

Fotodokumentace



Specifikace dopravně-bezpečnostního deficitu

Bezpečnostní deficit Pevná překážka
Kategorie 30 m - Stromy, vzrostlá zeleň
Závažnost rizika **Střední**
Poznámka -

Lokalizace

GPS 50,022144317627N, 12,548060417175E
Staničení km 39,040
Katastrální území Extravilán
Správce PK Správa Karlovy Vary
Nejvyšší dovolená rychlost 90 km/h

Nápravné opatření

Návrh opatření Odstranění
Poznámka -
Náročnost realizace **Administrativní řešení**

Nově evidováno

I/21 - Směr staničení | km 39,343 | ID 419
BI PK (2016)

Bez reakce

Fotodokumentace



Specifikace dopravně-bezpečnostního deficitu

Bezpečnostní deficit Pevná překážka
Kategorie 2× - Tuhé čelo trubního propustku pod sjezdem / samostatným sjezdem
Závažnost rizika **Vysoká**
Poznámka -

Lokalizace

GPS 50,023254394531N, 12,544271469116E
Staničení km 39,343
Katastrální území Extravilán
Správce PK Správa Karlovy Vary
Nejvyšší dovolená rychlost 90 km/h

Nápravné opatření

Návrh opatření Systematické opatření I. (instalace deformačních prvků, ochránění, zešíkmení, zrušení)
Poznámka -
Náročnost realizace **Složité řešení**

Nově evidováno

I/21 - Směr staničení | km 39,475 | ID 422
BI PK (2016)

Bez reakce

Fotodokumentace



Specifikace dopravně-bezpečnostního deficitu

Bezpečnostní deficit Pevná překážka
Kategorie 1× - Strom
Závažnost rizika **Vysoká**
Poznámka -

Lokalizace

GPS 50,023979187012N, 12,542878150940E
Staničení km 39,475
Katastrální území Extravilán
Správce PK Správa Karlovy Vary
Nejvyšší dovolená rychlost 90 km/h

Nápravné opatření

Návrh opatření Odstranění
Poznámka -
Náročnost realizace **Administrativní řešení**

Nově evidováno

I/21 - Směr staničení | km 39,649 | ID 423
BI PK (2016)

Bez reakce

Fotodokumentace



Specifikace dopravně-bezpečnostního deficitu

Bezpečnostní deficit Pevná překážka
Kategorie 3× - Strom
Závažnost rizika **Vysoká**
Poznámka -

Lokalizace

GPS 50,025119781494N, 12,541174888611E
Staničení km 39,649
Katastrální území Extravilán
Správce PK Správa Karlovy Vary
Nejvyšší dovolená rychlost 90 km/h

Nápravné opatření

Návrh opatření Odstranění
Poznámka -
Náročnost realizace **Administrativní řešení**

Nově evidováno

I/21 - Směr staničení | km 39,774 | ID 424
BI PK (2016)

Bez reakce

Fotodokumentace



Nápravné opatření

Návrh opatření Náprava provedení záchytného zařízení
Poznámka -
Náročnost realizace **Jednoduché řešení**

Specifikace dopravně-bezpečnostního deficitu

Bezpečnostní deficit Zadržné zařízení
Kategorie 2× - Krátký výškový náběh svodidla
Závažnost rizika **Střední**
Poznámka Krátké výškové náběhy na obou koncích svodidla.

Lokalizace

GPS 50,025871276855N, 12,539929389954E
Staničení km 39,774
Katastrální území Extravilán
Správce PK Správa Karlovy Vary
Nejvyšší dovolená rychlost 90 km/h

Nově evidováno

I/21 - Směr staničení | km 39,777 | ID 425
BI PK (2016)

Bez reakce

Fotodokumentace



Nápravné opatření

Návrh opatření Odstranění
Poznámka -
Náročnost realizace **Administrativní řešení**

Specifikace dopravně-bezpečnostního deficitu

Bezpečnostní deficit Pevná překážka
Kategorie 40 m - Stromy, vzrostlá zeleň
Závažnost rizika **Vysoká**
Poznámka -

Lokalizace

GPS 50,026084899902N, 12,539670944214E
Staničení km 39,777
Katastrální území Extravilán
Správce PK Správa Karlovy Vary
Nejvyšší dovolená rychlost 90 km/h

Nově evidováno

 I/21 - Směr staničení | km 39,964 | ID 426
 BI PK (2016)

Bez reakce

Fotodokumentace



Specifikace dopravně-bezpečnostního deficitu

 Bezpečnostní deficit Pevná překážka
 Kategorie 1× - Strom
 Závažnost rizika **Vysoká**
 Poznámka -

Lokalizace

 GPS 50,027153015137N, 12,538048744202E
 Staničení km 39,964
 Katastrální území Extravilán
 Správce PK Správa Karlovy Vary
 Nejvyšší dovolená rychlost 90 km/h

Nápravné opatření

 Návrh opatření Odstranění
 Poznámka -
 Náročnost realizace **Administrativní řešení**

Nově evidováno

 I/21 - Směr staničení | km 40,357 | ID 427
 BI PK (2016)

Bez reakce

Fotodokumentace



Specifikace dopravně-bezpečnostního deficitu

 Bezpečnostní deficit Mezikřižovatkový úsek
 Kategorie 1× - Absence SDZ a VDZ
 Závažnost rizika **Nizká**
 Poznámka Absence SDZ B 21a a VDZ V 9b.

Lokalizace

 GPS 50,029605865479N, 12,534197807312E
 Staničení km 40,357
 Katastrální území Extravilán
 Správce PK Správa Karlovy Vary
 Nejvyšší dovolená rychlost 90 km/h

Nápravné opatření

 Návrh opatření Realizace SDZ B 21a a VDZ V 9b
 Poznámka -
 Náročnost realizace **Administrativní řešení**

Nově evidováno

 I/21 - Směr staničení | km 40,491 | ID 428
 BI PK (2016)

Bez reakce

Fotodokumentace



Specifikace dopravně-bezpečnostního deficitu

Bezpečnostní deficit Zadržné zařízení
Kategorie 1× - Krátké svodidlo před - pevnou překážkou
Závažnost rizika **Střední**
Poznámka Krátké svodidlo před stromy, vzrostlou zelení.

Lokalizace

GPS 50,030628204346N, 12,533211708069E
Staničení km 40,491
Katastrální území Extravilán
Správce PK Správa Karlovy Vary
Nejvyšší dovolená rychlost 90 km/h

Nápravné opatření

Návrh opatření Prodloužení stávajícího svodidla
Poznámka -
Náročnost realizace **Administrativní řešení**

Nově evidováno

 I/21 - Směr staničení | km 40,967 | ID 433
 BI PK (2016)

Bez reakce

Fotodokumentace



Specifikace dopravně-bezpečnostního deficitu

Bezpečnostní deficit Autobusová zastávka
Kategorie 1× - Absence nebo opotřebené VDZ
 1× - Neadekvátní podmínky pro pěší - krátká / neadekvátně provedená nástupní hrana a absence návaznosti na pěší infrastrukturu
 1× - Nevhodné uspořádání zastávky - chybí fyzické oddělení
Závažnost rizika **Střední**
Poznámka Absence VDZ V 11a, V 12a. V daném úseku intenzita přesahuje RPDI 8 tis. voz/24h. Autobusová zastávka se nachází v blízkosti křižovatky, může docházet k rizikovému průpletu.

Lokalizace

GPS 50,034847259521N, 12,532848358154E
Staničení km 40,967
Katastrální území Extravilán
Správce PK Správa Karlovy Vary
Nejvyšší dovolená rychlost 90 km/h

Nápravné opatření

Návrh opatření Systematické opatření II.
Poznámka -
Náročnost realizace **Složitě řešení**

Nově evidováno

I/21 - Směr staničení | km 41,022 | ID 434
BI PK (2016)

Bez reakce

Fotodokumentace



Specifikace dopravně-bezpečnostního deficitu

Bezpečnostní deficit Pevná překážka
Kategorie 1× - Strom
Závažnost rizika **Střední**
Poznámka -

Lokalizace

GPS 50,035285949707N, 12,532950401306E
Staničení km 41,022
Katastrální území Extravilán
Správce PK Správa Karlovy Vary
Nejvyšší dovolená rychlost 90 km/h

Nápravné opatření

Návrh opatření Odstranění
Poznámka -
Náročnost realizace **Administrativní řešení**

Nově evidováno

I/21 - Směr staničení | km 41,073 | ID 436
BI PK (2016)

Bez reakce

Fotodokumentace



Specifikace dopravně-bezpečnostního deficitu

Bezpečnostní deficit Pevná překážka
Kategorie 40 m - Stromy, vzrostlá zeleň
Závažnost rizika **Vysoká**
Poznámka Stromy, vzrostlá zeleň jsou pod úrovní nivelety vozovky.

Lokalizace

GPS 50,035751342773N, 12,533026695251E
Staničení km 41,073
Katastrální území Extravilán
Správce PK Správa Karlovy Vary
Nejvyšší dovolená rychlost 90 km/h

Nápravné opatření

Návrh opatření Odstranění, ochrana svodidly
Poznámka V případě ochrany svodidly lze adekvátně prodloužit stávající svodidlo. Řešit společně se záznamem ID 437.
Náročnost realizace **Administrativní řešení**

Nově evidováno

I/21 - Směr staničení | km 41,097 | ID 437
BI PK (2016)

Bez reakce

Fotodokumentace



Specifikace dopravně-bezpečnostního deficitu

Bezpečnostní deficit Zadržné zařízení
Kategorie 1× - Krátké svodidlo před - místem nebezpečí (např. hlubina, okolí PK)
Závažnost rizika **Střední**
Poznámka Krátké svodidlo před hlubinou.

Lokalizace

GPS 50,036167144775N, 12,532954216003E
Staničení km 41,097
Katastrální území Extravilán
Správce PK Správa Karlovy Vary
Nejvyšší dovolená rychlost 90 km/h

Nápravné opatření

Návrh opatření Prodloužení stávajícího svodidla
Poznámka Řešit společně se záznamem ID 436.
Náročnost realizace **Administrativní řešení**

Nově evidováno

I/21 - Směr staničení | km 41,278 | ID 438
BI PK (2016)

Bez reakce

Fotodokumentace



Specifikace dopravně-bezpečnostního deficitu

Bezpečnostní deficit Pevná překážka
Kategorie 45 m - Stromy, vzrostlá zeleň
Závažnost rizika **Střední**
Poznámka -

Lokalizace

GPS 50,037796020508N, 12,532397270203E
Staničení km 41,278
Katastrální území Extravilán
Správce PK Správa Karlovy Vary
Nejvyšší dovolená rychlost 90 km/h

Nápravné opatření

Návrh opatření Odstranění, ochrana svodidly
Poznámka V případě ochrany svodidly lze adekvátně prodloužit stávající svodidla a současně realizovat směrové vychýlení svodidla a jeho pevné zavázání do svahu.
Náročnost realizace **Administrativní řešení**

Nově evidováno

I/21 - Směr staničení | km 41,506 | ID 439
BI PK (2016)

Bez reakce

Fotodokumentace



Nápravné opatření

Návrh opatření Realizace usměrnění dopravních proudů
Poznámka Současně obnova VDZ.
Náročnost realizace **Administrativní řešení**

Specifikace dopravně-bezpečnostního deficitu

Bezpečnostní deficit Křižovatka
Kategorie 1× - Absence nebo opotřebované VDZ
 1× - Rozlehlá křižovatka, neadekvátní usměrnění dopravy
Závažnost rizika **Střední**
Poznámka Opotřebované VDZ V 4 na vedlejším rameni křižovatky. Opotřebované VDZ V 2b v prostoru křižovatky.

Lokalizace

GPS 50,039279937744N, 12,530771255493E
Staničení km 41,506
Katastrální území Extravilán
Správce PK Správa Karlovy Vary
Nejvyšší dovolená rychlost 90 km/h

Nově evidováno

I/21 - Směr staničení | km 41,639 | ID 440
BI PK (2016)

Bez reakce

Fotodokumentace



Nápravné opatření

Návrh opatření Odstranění
Poznámka -
Náročnost realizace **Administrativní řešení**

Specifikace dopravně-bezpečnostního deficitu

Bezpečnostní deficit Pevná překážka
Kategorie 2× - Strom
Závažnost rizika **Střední**
Poznámka -

Lokalizace

GPS 50,040000915527N, 12,529206275940E
Staničení km 41,639
Katastrální území Extravilán
Správce PK Správa Karlovy Vary
Nejvyšší dovolená rychlost 90 km/h

Nově evidováno

I/21 - Směr staničení | km 42,001 | ID 443
BI PK (2016)

Bez reakce

Fotodokumentace



Nápravné opatření

Návrh opatření Odstranění
Poznámka -
Náročnost realizace **Administrativní řešení**

Specifikace dopravně-bezpečnostního deficitu

Bezpečnostní deficit Reklamní zařízení
Kategorie 1× - Reklamní zařízení (rušivý efekt na účastníky silničního provozu)
Závažnost rizika **Nizká**
Poznámka -

Lokalizace

GPS 50,040782928467N, 12,524309158325E
Staničení km 42,001
Katastrální území Extravilán
Správce PK Správa Karlovy Vary
Nejvyšší dovolená rychlost 90 km/h

Nově evidováno

I/21 - Směr staničení | km 42,006 | ID 444
BI PK (2016)

Bez reakce

Fotodokumentace



Nápravné opatření

Návrh opatření Systematické opatření I. (instalace deformačních prvků, ochránění, zešíkmení, zrušení)
Poznámka -
Náročnost realizace **Složité řešení**

Specifikace dopravně-bezpečnostního deficitu

Bezpečnostní deficit Pevná překážka
Kategorie 2× - Tuhé čelo trubního propustku pod sjezdem / samostatným sjezdem
Závažnost rizika **Vysoká**
Poznámka -

Lokalizace

GPS 50,040718078613N, 12,524202346802E
Staničení km 42,006
Katastrální území Extravilán
Správce PK Správa Karlovy Vary
Nejvyšší dovolená rychlost 90 km/h

Nově evidováno

I/21 - Směr staničení | km 42,092 | ID 446
BI PK (2016)

Bez reakce

Fotodokumentace



Specifikace dopravně-bezpečnostního deficitu

Bezpečnostní deficit Pevná překážka
Kategorie 150 m - Stromy, vzrostlá zeleň
Závažnost rizika **Vysoká**
Poznámka -

Lokalizace

GPS 50,040969848633N, 12,523083686829E
Staničení km 42,092
Katastrální území Extravilán
Správce PK Správa Karlovy Vary
Nejvyšší dovolená rychlost 90 km/h

Nápravné opatření

Návrh opatření Odstranění, ochrana svodidly
Poznámka V případě ochrany svodidly lze adekvátně prodloužit stávající svodidla a současně realizovat směrové vychýlení svodidla a jeho pevné zavázání do svahu.

Náročnost realizace **Administrativní řešení**

Nově evidováno

I/21 - Směr staničení | km 42,632 | ID 450
BI PK (2016)

Bez reakce

Fotodokumentace



Specifikace dopravně-bezpečnostního deficitu

Bezpečnostní deficit Pevná překážka
Kategorie 55 m - Stromy, vzrostlá zeleň
Závažnost rizika **Střední**
Poznámka -

Lokalizace

GPS 50,044502258301N, 12,518264770508E
Staničení km 42,632
Katastrální území Extravilán
Správce PK Správa Karlovy Vary
Nejvyšší dovolená rychlost 90 km/h

Nápravné opatření

Návrh opatření Odstranění, ochrana svodidly
Poznámka V případě ochrany svodidly lze adekvátně prodloužit stávající svodidlo.

Náročnost realizace **Administrativní řešení**

Nově evidováno

I/21 - Směr staničení | km 42,671 | ID 451
BI PK (2016)

Bez reakce

Fotodokumentace



Nápravné opatření

Návrh opatření Systematické opatření II.
Poznámka -
Náročnost realizace **Složitě řešení**

Specifikace dopravně-bezpečnostního deficitu

Bezpečnostní deficit Autobusová zastávka
Kategorie 1× - Absence nebo opotřebované VDZ
 1× - Neadekvátní podmínky pro pěší - krátká / neadekvátně provedená nástupní hrana a absence návaznosti na pěší infrastrukturu
 1× - Nevhodné uspořádání zastávky - chybí fyzické oddělení
Závažnost rizika **Střední**
Poznámka Absence VDZ V 12a. V daném úseku intenzita přesahuje RPD 8 tis. voz/24h.

Lokalizace

GPS 50,044807434082N, 12,517884254456E
Staničení km 42,671
Katastrální území Extravilán
Správce PK Správa Karlovy Vary
Nejvyšší dovolená rychlost 90 km/h

Nově evidováno

I/21 - Směr staničení | km 42,771 | ID 452
BI PK (2016)

Bez reakce

Fotodokumentace



Nápravné opatření

Návrh opatření Odstranění, ochrana svodidly
Poznámka -
Náročnost realizace **Administrativní řešení**

Specifikace dopravně-bezpečnostního deficitu

Bezpečnostní deficit Pevná překážka
Kategorie 45 m - Stromy, vzrostlá zeleň
Závažnost rizika **Střední**
Poznámka -

Lokalizace

GPS 50,045574188232N, 12,517157554626E
Staničení km 42,771
Katastrální území Extravilán
Správce PK Správa Karlovy Vary
Nejvyšší dovolená rychlost 90 km/h

Nově evidováno

I/21 - Směr staničení | km 42,818 | ID 453
BI PK (2016)

Bez reakce

Fotodokumentace



Nápravné opatření

Návrh opatření Realizace usměrnění dopravních proudů
Poznámka -
Náročnost realizace **Administrativní řešení**

Specifikace dopravně-bezpečnostního deficitu

Bezpečnostní deficit Křižovatka
Kategorie 1× - Rozlehlá křižovatka, neadekvátní usměrnění dopravy
Závažnost rizika **Střední**
Poznámka -

Lokalizace

GPS 50,045913696289N, 12,516835212708E
Staničení km 42,818
Katastrální území Extravilán
Správce PK Správa Karlovy Vary
Nejvyšší dovolená rychlost 90 km/h

Nově evidováno

I/21 - Směr staničení | km 42,832 | ID 454
BI PK (2016)

Bez reakce

Fotodokumentace



Nápravné opatření

Návrh opatření Odstranění, ochrana svodidly
Poznámka V případě ochrany svodidly lze adekvátně prodloužit stávající svodidlo a současně realizovat směrové vychýlení svodidla.
Náročnost realizace **Administrativní řešení**

Specifikace dopravně-bezpečnostního deficitu

Bezpečnostní deficit Pevná překážka
Kategorie 30 m - Stromy, vzrostlá zeleň
Závažnost rizika **Nizká**
Poznámka -

Lokalizace

GPS 50,046028137207N, 12,516756057739E
Staničení km 42,832
Katastrální území Extravilán
Správce PK Správa Karlovy Vary
Nejvyšší dovolená rychlost 90 km/h

Nově evidováno

I/21 - Směr staničení | km 42,851 | ID 2305
BI PK (2016)

Bez reakce

Fotodokumentace



Specifikace dopravně-bezpečnostního deficitu

Bezpečnostní deficit Mezikřížovatkový úsek
Kategorie 1× - Absence SDZ a VDZ
Závažnost rizika **Nizká**
Poznámka Absence SDZ B 21a a VDZ V 9b.

Lokalizace

GPS 50,046276092529N, 12,516264915466E
Staničení km 42,851
Katastrální území Extravilán
Správce PK Správa Karlovy Vary
Nejvyšší dovolená rychlost 90 km/h

Nápravné opatření

Návrh opatření Realizace SDZ B 21a a VDZ V 9b
Poznámka -
Náročnost realizace **Administrativní řešení**

Nově evidováno

I/21 - Směr staničení | km 42,977 | ID 457
BI PK (2016)

Bez reakce

Fotodokumentace



Specifikace dopravně-bezpečnostního deficitu

Bezpečnostní deficit Pevná překážka
Kategorie 80 m - Stromy, vzrostlá zeleň
Závažnost rizika **Vysoká**
Poznámka -

Lokalizace

GPS 50,047073364258N, 12,515445709229E
Staničení km 42,977
Katastrální území Extravilán
Správce PK Správa Karlovy Vary
Nejvyšší dovolená rychlost 90 km/h

Nápravné opatření

Návrh opatření Odstranění, ochrana svodidly
Poznámka V případě ochrany svodidly lze adekvátně prodloužit stávající svodidlo.
Náročnost realizace **Administrativní řešení**

Nově evidováno

I/21 - Směr staničení | km 43,098 | ID 459
BI PK (2016)

Bez reakce

Fotodokumentace



Specifikace dopravně-bezpečnostního deficitu

Bezpečnostní deficit Pevná překážka
Kategorie 15 m - Stromy, vzrostlá zeleň
Závažnost rizika **Střední**
Poznámka -

Lokalizace

GPS 50,047851562500N, 12,514303207397E
Staničení km 43,098
Katastrální území Extravilán
Správce PK Správa Karlovy Vary
Nejvyšší dovolená rychlost 90 km/h

Nápravné opatření

Návrh opatření Odstranění
Poznámka -
Náročnost realizace **Administrativní řešení**

Nově evidováno

I/21 - Směr staničení | km 43,157 | ID 460
BI PK (2016)

Bez reakce

Fotodokumentace



Specifikace dopravně-bezpečnostního deficitu

Bezpečnostní deficit Pevná překážka
Kategorie 120 m - Stromy, vzrostlá zeleň
Závažnost rizika **Vysoká**
Poznámka -

Lokalizace

GPS 50,048221588135N, 12,513697624207E
Staničení km 43,157
Katastrální území Extravilán
Správce PK Správa Karlovy Vary
Nejvyšší dovolená rychlost 90 km/h

Nápravné opatření

Návrh opatření Odstranění, ochrana svodidly
Poznámka -
Náročnost realizace **Administrativní řešení**

Nově evidováno

I/21 - Směr staničení | km 43,306 | ID 463

Bez reakce

BI PK (2016)

Fotodokumentace



Specifikace dopravně-bezpečnostního deficitu

Bezpečnostní deficit Pevná překážka
Kategorie 1× - Strom
Závažnost rizika **Vysoká**
Poznámka -

Lokalizace

GPS 50,049091339111N, 12,512124061584E
Staničení km 43,306
Katastrální území Extravilán
Správce PK Správa Karlovy Vary
Nejvyšší dovolená rychlost 90 km/h

Nápravné opatření

Návrh opatření Odstranění
Poznámka -
Náročnost realizace **Administrativní řešení**

Nově evidováno

I/21 - Směr staničení | km 43,489 | ID 464

Bez reakce

BI PK (2016)

Fotodokumentace



Specifikace dopravně-bezpečnostního deficitu

Bezpečnostní deficit Pevná překážka
Kategorie 150 m - Stromy, vzrostlá zeleň
Závažnost rizika **Vysoká**
Poznámka -

Lokalizace

GPS 50,049617767334N, 12,511177062988E
Staničení km 43,489
Katastrální území Extravilán
Správce PK Správa Karlovy Vary
Nejvyšší dovolená rychlost 90 km/h

Nápravné opatření

Návrh opatření Odstranění, ochrana svodidly
Poznámka -
Náročnost realizace **Administrativní řešení**

Nově evidováno

I/21 - Směr staničení | km 43,564 | ID 465

Bez reakce

BI PK (2016)

Fotodokumentace



Specifikace dopravně-bezpečnostního deficitu

Bezpečnostní deficit Pevná překážka
Kategorie 2× - Tuhé čelo trubního propustku pod - sjezdem / samostatným sjezdem
Závažnost rizika **Střední**
Poznámka -

Lokalizace

GPS 50,050601959229N, 12,509410858154E
Staničení km 43,564
Katastrální území Extravilán
Správce PK Správa Karlovy Vary
Nejvyšší dovolená rychlost 90 km/h

Nápravné opatření

Návrh opatření Systematické opatření I. (instalace deformačních prvků, ochránění, zešíkmení, zrušení)
Poznámka -
Náročnost realizace **Složité řešení**

Nově evidováno

I/21 - Směr staničení | km 43,619 | ID 466

Bez reakce

BI PK (2016)

Fotodokumentace



Specifikace dopravně-bezpečnostního deficitu

Bezpečnostní deficit Pevná překážka
Kategorie 170 m - Stromy, vzrostlá zeleň
Závažnost rizika **Vysoká**
Poznámka -

Lokalizace

GPS 50,050933837891N, 12,508809089661E
Staničení km 43,619
Katastrální území Extravilán
Správce PK Správa Karlovy Vary
Nejvyšší dovolená rychlost 90 km/h

Nápravné opatření

Návrh opatření Odstranění, ochrana svodidly
Poznámka -
Náročnost realizace **Administrativní řešení**

Nově evidováno

I/21 - Směr staničení | km 43,796 | ID 467
BI PK (2016)

Bez reakce

Fotodokumentace



Specifikace dopravně-bezpečnostního deficitu

Bezpečnostní deficit Pevná překážka
Kategorie 1× - Tuhé čelo trubního propustku pod - sjezdem / samostatným sjezdem
Závažnost rizika **Vysoká**
Poznámka -

Lokalizace

GPS 50,051963806152N, 12,506937026978E
Staničení km 43,796
Katastrální území Extravilán
Správce PK Správa Karlovy Vary
Nejvyšší dovolená rychlost 90 km/h

Nápravné opatření

Návrh opatření Systematické opatření I. (instalace deformačních prvků, ochránění, zešíkmení, zrušení)
Poznámka -
Náročnost realizace **Složité řešení**

Nově evidováno

I/21 - Směr staničení | km 43,822 | ID 469
BI PK (2016)

Bez reakce

Fotodokumentace



Specifikace dopravně-bezpečnostního deficitu

Bezpečnostní deficit Pevná překážka
Kategorie 70 m - Stromy, vzrostlá zeleň
Závažnost rizika **Střední**
Poznámka -

Lokalizace

GPS 50,052112579346N, 12,506693840027E
Staničení km 43,822
Katastrální území Extravilán
Správce PK Správa Karlovy Vary
Nejvyšší dovolená rychlost 90 km/h

Nápravné opatření

Návrh opatření Odstranění, ochrana svodidly
Poznámka -
Náročnost realizace **Administrativní řešení**

Nově evidováno

I/21 - Směr staničení | km 44,033 | ID 471
BI PK (2016)

Bez reakce

Fotodokumentace



Specifikace dopravně-bezpečnostního deficitu

Bezpečnostní deficit Pevná překážka
Kategorie 2× - Tuhé čelo trubního propustku pod - sjezdem / samostatným sjezdem
Závažnost rizika **Vysoká**
Poznámka -

Lokalizace

GPS 50,053337097168N, 12,504448890686E
Staničení km 44,033
Katastrální území Extravilán
Správce PK Správa Karlovy Vary
Nejvyšší dovolená rychlost 90 km/h

Nápravné opatření

Návrh opatření Systematické opatření I. (instalace deformačních prvků, ochránění, zešíkmení, zrušení)
Poznámka -
Náročnost realizace **Složité řešení**

Nově evidováno

I/21 - Směr staničení | km 44,044 | ID 475
BI PK (2016)

Bez reakce

Fotodokumentace



Specifikace dopravně-bezpečnostního deficitu

Bezpečnostní deficit Pevná překážka
Kategorie 165 m - Stromy, vzrostlá zeleň
Závažnost rizika **Vysoká**
Poznámka -

Lokalizace

GPS 50,053401947021N, 12,504333496094E
Staničení km 44,044
Katastrální území Extravilán
Správce PK Správa Karlovy Vary
Nejvyšší dovolená rychlost 90 km/h

Nápravné opatření

Návrh opatření Odstranění, ochrana svodidly
Poznámka -
Náročnost realizace **Administrativní řešení**

Nově evidováno

I/21 - Směr staničení | km 44,216 | ID 476
BI PK (2016)

Bez reakce

Fotodokumentace



Nápravné opatření

Návrh opatření Systematické opatření I. (instalace deformačních prvků, ochránění, zešíkmení, zrušení)
Poznámka -
Náročnost realizace **Složité řešení**

Specifikace dopravně-bezpečnostního deficitu

Bezpečnostní deficit Pevná překážka
Kategorie 2× - Tuhé čelo trubního propustku pod - sjezdem / samostatným sjezdem
Závažnost rizika **Vysoká**
Poznámka -

Lokalizace

GPS 50,054412841797N, 12,502491950989E
Staničení km 44,216
Katastrální území Extravilán
Správce PK Správa Karlovy Vary
Nejvyšší dovolená rychlost 90 km/h

Nově evidováno

I/21 - Směr staničení | km 44,226 | ID 477
BI PK (2016)

Bez reakce

Fotodokumentace



Nápravné opatření

Návrh opatření Odstranění, ochrana svodidly
Poznámka V případě ochrany svodidly lze adekvátně prodloužit stávající svodidla a současně realizovat směrové vychýlení svodidla a jeho pevné zavázání do svahu. Řešit společně se záznamem ID 478.
Náročnost realizace **Administrativní řešení**

Specifikace dopravně-bezpečnostního deficitu

Bezpečnostní deficit Pevná překážka
Kategorie 405 m - Stromy, vzrostlá zeleň
Závažnost rizika **Střední**
Poznámka -

Lokalizace

GPS 50,054481506348N, 12,502386093140E
Staničení km 44,226
Katastrální území Extravilán
Správce PK Správa Karlovy Vary
Nejvyšší dovolená rychlost 90 km/h

Nově evidováno

 I/21 - Směr staničení | km 44,663 | ID 478
 BI PK (2016)

Bez reakce

Fotodokumentace



Nápravné opatření

Návrh opatření Náprava provedení záchytného zařízení

Poznámka Adekvátní prodloužení svodidla a výškových náběhů. Řešit společně se záznamem ID 477.

Náročnost realizace **Administrativní řešení**

Specifikace dopravně-bezpečnostního deficitu

Bezpečnostní deficit Zadržné zařízení

Kategorie 1× - Krátké svodidlo před - stromem
 2× - Krátký výškový náběh svodidla

Závažnost rizika **Střední**

Poznámka Krátké svodidlo před stromy v obou směrech. Délka svodidla ve směru jízdy je 12 m a v opačném směru je 10 m. Krátké výškové náběhy na obou koncích svodidla.

Lokalizace

GPS 50,057022094727N, 12,497728347778E

Staničení km 44,663

Katastrální území Extravilán

Správce PK Správa Karlovy Vary

Nejvyšší dovolená rychlost 90 km/h

Nově evidováno

 I/21 - Směr staničení | km 44,727 | ID 479
 BI PK (2016)

Bez reakce

Fotodokumentace



Nápravné opatření

Návrh opatření Systematické opatření I. (instalace deformačních prvků, ochránění, zešíkmení, zrušení)

Poznámka -

Náročnost realizace **Stožité řešení**

Specifikace dopravně-bezpečnostního deficitu

Bezpečnostní deficit Pevná překážka

Kategorie 1× - Tuhé čelo trubního propustku pod - sjezdem / samostatným sjezdem

Závažnost rizika **Střední**

Poznámka Rizikové pouze čelo B.

Lokalizace

GPS 50,057399749756N, 12,497084617615E

Staničení km 44,727

Katastrální území Extravilán

Správce PK Správa Karlovy Vary

Nejvyšší dovolená rychlost 90 km/h

Nově evidováno

I/21 - Směr staničení | km 44,739 | ID 480
BI PK (2016)

Bez reakce

Fotodokumentace



Specifikace dopravně-bezpečnostního deficitu

Bezpečnostní deficit Pevná překážka
Kategorie 340 m - Stromy, vzrostlá zeleň
Závažnost rizika **Vysoká**
Poznámka -

Lokalizace

GPS 50,057476043701N, 12,496976852417E
Staničení km 44,739
Katastrální území Extravilán
Správce PK Správa Karlovy Vary
Nejvyšší dovolená rychlost 90 km/h

Nápravné opatření

Návrh opatření Odstranění, ochrana svodidly
Poznámka -
Náročnost realizace **Administrativní řešení**

Nově evidováno

I/21 - Směr staničení | km 45,077 | ID 481
BI PK (2016)

Bez reakce

Fotodokumentace



Specifikace dopravně-bezpečnostního deficitu

Bezpečnostní deficit Pevná překážka
Kategorie 2× - Tuhé čelo trubního propustku pod sjezdem / samostatným sjezdem
Závažnost rizika **Vysoká**
Poznámka -

Lokalizace

GPS 50,059589385986N, 12,493613243103E
Staničení km 45,077
Katastrální území Extravilán
Správce PK Správa Karlovy Vary
Nejvyšší dovolená rychlost 90 km/h

Nápravné opatření

Návrh opatření Systematické opatření I. (instalace deformačních prvků, ochránění, zešíkmení, zrušení)
Poznámka -
Náročnost realizace **Složité řešení**

Nově evidováno

I/21 - Směr staničení | km 45,136 | ID 488
BI PK (2016)

Bez reakce

Fotodokumentace



Specifikace dopravně-bezpečnostního deficitu

Bezpečnostní deficit Pevná překážka
Kategorie 160 m - Stromy, vzrostlá zeleň
Závažnost rizika **Střední**
Poznámka -

Lokalizace

GPS 50,060020446777N, 12,493129730225E
Staničení km 45,136
Katastrální území Extravilán
Správce PK Správa Karlovy Vary
Nejvyšší dovolená rychlost 90 km/h

Nápravné opatření

Návrh opatření Odstranění, ochrana svodidly
Poznámka -
Náročnost realizace **Administrativní řešení**

Nově evidováno

I/21 - Směr staničení | km 45,301 | ID 489
BI PK (2016)

Bez reakce

Fotodokumentace



Specifikace dopravně-bezpečnostního deficitu

Bezpečnostní deficit Pevná překážka
Kategorie 130 m - Stromy, vzrostlá zeleň
Závažnost rizika **Střední**
Poznámka -

Lokalizace

GPS 50,061660766602N, 12,491622924805E
Staničení km 45,301
Katastrální území Extravilán
Správce PK Správa Karlovy Vary
Nejvyšší dovolená rychlost 90 km/h

Nápravné opatření

Návrh opatření Odstranění, ochrana svodidly
Poznámka -
Náročnost realizace **Administrativní řešení**

Nově evidováno

I/21 - Směr staničení | km 45,522 | ID 490
BI PK (2016)

Bez reakce

Fotodokumentace



Specifikace dopravně-bezpečnostního deficitu

Bezpečnostní deficit Pevná překážka
Kategorie 1× - Strom
Závažnost rizika **Nizká**
Poznámka Strom se nachází na vnější straně příkopu.

Lokalizace

GPS 50,063079833984N, 12,490757942200E
Staničení km 45,522
Katastrální území Extravilán
Správce PK Správa Karlovy Vary
Nejvyšší dovolená rychlost 90 km/h

Nápravné opatření

Návrh opatření Odstranění
Poznámka -
Náročnost realizace **Administrativní řešení**

Nově evidováno

I/21 - Směr staničení | km 45,562 | ID 492
BI PK (2016)

Bez reakce

Fotodokumentace



Specifikace dopravně-bezpečnostního deficitu

Bezpečnostní deficit Pevná překážka
Kategorie 2× - Tuhé čelo trubního propustku pod sjezdem / samostatným sjezdem
Závažnost rizika **Vysoká**
Poznámka -

Lokalizace

GPS 50,063419342041N, 12,490576744080E
Staničení km 45,562
Katastrální území Extravilán
Správce PK Správa Karlovy Vary
Nejvyšší dovolená rychlost 90 km/h

Nápravné opatření

Návrh opatření Systematické opatření I. (instalace deformačních prvků, ochránění, zešíkmení, zrušení)
Poznámka -
Náročnost realizace **Složité řešení**

Nově evidováno

I/21 - Směr staničení | km 45,585 | ID 494
BI PK (2016)

Bez reakce

Fotodokumentace



Specifikace dopravně-bezpečnostního deficitu

Bezpečnostní deficit Pevná překážka
Kategorie 160 m - Stromy, vzrostlá zeleň
Závažnost rizika **Střední**
Poznámka -

Lokalizace

GPS 50,063632965088N, 12,490505218506E
Staničení km 45,585
Katastrální území Extravilán
Správce PK Správa Karlovy Vary
Nejvyšší dovolená rychlost 90 km/h

Nápravné opatření

Návrh opatření Odstranění, ochrana svodidly
Poznámka -
Náročnost realizace **Administrativní řešení**

Nově evidováno

I/21 - Směr staničení | km 45,781 | ID 500
BI PK (2016)

Bez reakce

Fotodokumentace



Specifikace dopravně-bezpečnostního deficitu

Bezpečnostní deficit Autobusová zastávka
Kategorie 1× - Absence nebo opotřebované VDZ
 1× - Neadekvátní podmínky pro pěší - krátká / neadekvátně provedená nástupní hrana a absence návaznosti na pěší infrastrukturu
 1× - Nevhodné uspořádání zastávky - chybí fyzické oddělení
Závažnost rizika **Střední**
Poznámka Absence VDZ V 12a. V daném úseku intenzita přesahuje RPD1 8 tis. voz/24h.

Lokalizace

GPS 50,065349578857N, 12,490007400513E
Staničení km 45,781
Katastrální území Extravilán
Správce PK Správa Karlovy Vary
Nejvyšší dovolená rychlost 90 km/h

Nápravné opatření

Návrh opatření Systematické opatření II.
Poznámka -
Náročnost realizace **Složité řešení**

Nově evidováno

I/21 - Směr staničení | km 45,798 | ID 2306
BI PK (2016)

Bez reakce

Fotodokumentace



Nápravné opatření

Návrh opatření Systematické opatření I. (instalace deformačních prvků, ochránění, zešíkmení, zrušení)
Poznámka -
Náročnost realizace **Složité řešení**

Specifikace dopravně-bezpečnostního deficitu

Bezpečnostní deficit Pevná překážka
Kategorie 1× - Tuhé čelo trubního propustku pod - autobusovou zastávkou
Závažnost rizika **Nizká**
Poznámka Rizikové pouze čelo B.

Lokalizace

GPS 50,065498352051N, 12,490032196045E
Staničení km 45,798
Katastrální území Extravilán
Správce PK Správa Karlovy Vary
Nejvyšší dovolená rychlost 90 km/h

Nově evidováno

I/21 - Směr staničení | km 45,838 | ID 503
BI PK (2016)

Bez reakce

Fotodokumentace



Nápravné opatření

Návrh opatření Odstranění, ochrana svodidly
Poznámka -
Náročnost realizace **Administrativní řešení**

Specifikace dopravně-bezpečnostního deficitu

Bezpečnostní deficit Pevná překážka
Kategorie 220 m - Stromy, vzrostlá zeleň
Závažnost rizika **Vysoká**
Poznámka Stromy, vzrostlá zeleň se nachází pod úrovní nivelety PK.

Lokalizace

GPS 50,065849304199N, 12,490048408508E
Staničení km 45,838
Katastrální území Extravilán
Správce PK Správa Karlovy Vary
Nejvyšší dovolená rychlost 90 km/h

Nově evidováno

I/21 - Směr staničení | km 46,070 | ID 504
BI PK (2016)

Bez reakce

Fotodokumentace



Nápravné opatření

Návrh opatření Odstranění, ochrana svodidly
Poznámka -
Náročnost realizace **Administrativní řešení**

Specifikace dopravně-bezpečnostního deficitu

Bezpečnostní deficit Pevná překážka
Kategorie 380 m - Stromy, vzrostlá zeleň
Závažnost rizika **Střední**
Poznámka Stromy, vzrostlá zeleň se nachází pod úrovní nivelety PK.

Lokalizace

GPS 50,067977905273N, 12,490214347839E
Staničení km 46,070
Katastrální území Extravilán
Správce PK Správa Karlovy Vary
Nejvyšší dovolená rychlost 90 km/h

Nově evidováno

I/21 - Směr staničení | km 46,473 | ID 505
BI PK (2016)

Bez reakce

Fotodokumentace



Nápravné opatření

Návrh opatření Odstranění, ochrana svodidly
Poznámka -
Náročnost realizace **Administrativní řešení**

Specifikace dopravně-bezpečnostního deficitu

Bezpečnostní deficit Pevná překážka
Kategorie 400 m - Stromy, vzrostlá zeleň
Závažnost rizika **Střední**
Poznámka -

Lokalizace

GPS 50,071563720703N, 12,490733146667E
Staničení km 46,473
Katastrální území Extravilán
Správce PK Správa Karlovy Vary
Nejvyšší dovolená rychlost 90 km/h

Nově evidováno

I/21 - Směr staničení | km 46,880 | ID 506
BI PK (2016)

Bez reakce

Fotodokumentace



Nápravné opatření

Návrh opatření Systematické opatření I. (instalace deformačních prvků, ochránění, zešíkmení, zrušení)
Poznámka -
Náročnost realizace **Složité řešení**

Specifikace dopravně-bezpečnostního deficitu

Bezpečnostní deficit Pevná překážka
Kategorie 2× - Tuhé čelo trubního propustku pod - sjezdem / samostatným sjezdem
Závažnost rizika **Vysoká**
Poznámka -

Lokalizace

GPS 50,075172424316N, 12,491213798523E
Staničení km 46,880
Katastrální území Extravilán
Správce PK Správa Karlovy Vary
Nejvyšší dovolená rychlost 90 km/h

Nově evidováno

I/21 - Směr staničení | km 46,896 | ID 509
BI PK (2016)

Bez reakce

Fotodokumentace



Nápravné opatření

Návrh opatření Odstranění, ochrana svodidly
Poznámka -
Náročnost realizace **Administrativní řešení**

Specifikace dopravně-bezpečnostního deficitu

Bezpečnostní deficit Pevná překážka
Kategorie 470 m - Stromy, vzrostlá zeleň
Závažnost rizika **Střední**
Poznámka -

Lokalizace

GPS 50,075325012207N, 12,491270065308E
Staničení km 46,896
Katastrální území Extravilán
Správce PK Správa Karlovy Vary
Nejvyšší dovolená rychlost 90 km/h

Nově evidováno

I/21 - Směr staničení | km 47,291 | ID 2307
BI PK (2016)

Bez reakce

Fotodokumentace



Specifikace dopravně-bezpečnostního deficitu

Bezpečnostní deficit Pevná překážka
Kategorie 1× - Polotuhé zemní těleso sjezdu / samostatného sjezdu
Závažnost rizika **Střední**
Poznámka -

Lokalizace

GPS 50,078887939453N, 12,491659164429E
Staničení km 47,291
Katastrální území Extravilán
Správce PK Správa Karlovy Vary
Nejvyšší dovolená rychlost 90 km/h

Nápravné opatření

Návrh opatření Systematické opatření I. (instalace deformačních prvků, ochránění, zešíkmení, zrušení)
Poznámka -
Náročnost realizace **Složité řešení**

Nově evidováno

I/21 - Směr staničení | km 47,316 | ID 513
BI PK (2016)

Bez reakce

Fotodokumentace



Specifikace dopravně-bezpečnostního deficitu

Bezpečnostní deficit Autobusová zastávka
Kategorie 1× - Absence nebo opotřebované VDZ
 1× - Neadekvátní podmínky pro pěší - krátká / neadekvátně provedená nástupní hrana a absence návaznosti na pěší infrastrukturu
 1× - Nevhodné uspořádání zastávky - chybí fyzické oddělení
 1× - Nevhodné uspořádání zastávky - nedostatečná šířka nebo délka zálivu
Závažnost rizika **Střední**
Poznámka Absence VDZ V 12a. V daném úseku intenzita přesahuje RPDI 8 tis. voz/24h. Délka zálivu je 40 m.

Nápravné opatření

Návrh opatření Systematické opatření II.
Poznámka -
Náročnost realizace **Složité řešení**

Lokalizace

GPS 50,079086303711N, 12,491609573364E
Staničení km 47,316
Katastrální území Extravilán
Správce PK Správa Karlovy Vary
Nejvyšší dovolená rychlost 90 km/h

Nově evidováno

I/21 - Směr staničení | km 47,374 | ID 514
BI PK (2016)

Bez reakce

Fotodokumentace



Nápravné opatření

Návrh opatření	Realizace usměrnění dopravních proudů
Poznámka	Současně realizace, obnova VDZ a realizace DZ.
Náročnost realizace	Administrativní řešení

Specifikace dopravně-bezpečnostního deficitu

Bezpečnostní deficit	Křižovatka
Kategorie	<input checked="" type="checkbox"/> 1× - Absence nebo opotřebované VDZ <input checked="" type="checkbox"/> 1× - Absence SDZ nebo dopravního zařízení <input checked="" type="checkbox"/> 1× - Rozlehlá křižovatka, neadekvátní usměrnění dopravy
Závažnost rizika	Střední
Poznámka	Opotřebované VDZ V 4, V 13. Absence VDZ V 2b v prostoru křižovatky. Absence DZ Z 4c v místě dopravního ostrůvku ve směru proti staničení.

Lokalizace

GPS	50,079608917236N, 12,491428375244E
Staničení	km 47,374
Katastrální území	Extravilán
Správce PK	Správa Karlovy Vary
Nejvyšší dovolená rychlost	90 km/h

Nově evidováno

I/21 - Směr staničení | km 47,425 | ID 516
BI PK (2016)

Bez reakce

Fotodokumentace



Nápravné opatření

Návrh opatření	Odstranění, ochrana svodidly
Poznámka	V případě ochrany svodidly lze adekvátně prodloužit stávající svodidlo a současně realizovat směrové vychýlení svodidla.
Náročnost realizace	Administrativní řešení

Specifikace dopravně-bezpečnostního deficitu

Bezpečnostní deficit	Pevná překážka
Kategorie	<input checked="" type="checkbox"/> 520 m - Stromy, vzrostlá zeleň
Závažnost rizika	Vysoká
Poznámka	Stromy, vzrostlá zeleň se nachází pod úrovní nivelety PK.

Lokalizace

GPS	50,080097198486N, 12,491428375244E
Staničení	km 47,425
Katastrální území	Extravilán
Správce PK	Správa Karlovy Vary
Nejvyšší dovolená rychlost	90 km/h

Nově evidováno

 I/21 - Směr staničení | km 47,813 | ID 523
 BI PK (2016)

Bez reakce

Fotodokumentace



Nápravné opatření

Návrh opatření	Náprava provedení záchytného zařízení
Poznámka	-
Náročnost realizace	Administrativní řešení

Specifikace dopravně-bezpečnostního deficitu

Bezpečnostní deficit	Zádržné zařízení
Kategorie	<input checked="" type="checkbox"/> 2× - Krátký výškový náběh svodidla <input checked="" type="checkbox"/> 2× - Neadekvátně provedené svodidlo (např. malý poloměr zaoblení, nevhodná poloha umístění)
Závažnost rizika	Střední
Poznámka	Krátké výškové náběhy na obou koncích svodidla. Propojení pásnic svodidla není realizováno v dostatečném počtu šroubů. Krátké svodidlo před příčným propustkem v obou směrech.

Lokalizace

GPS	50,083095550537N, 12,488740921021E
Staničení	km 47,813
Katastrální území	Extravilán
Správce PK	Správa Karlovy Vary
Nejvyšší dovolená rychlost	90 km/h

Nově evidováno

 I/21 - Směr staničení | km 47,916 | ID 525
 BI PK (2016)

Bez reakce

Fotodokumentace



Nápravné opatření

Návrh opatření	Odstranění, ochrana svodidly
Poznámka	-
Náročnost realizace	Administrativní řešení

Specifikace dopravně-bezpečnostního deficitu

Bezpečnostní deficit	Pevná překážka
Kategorie	<input checked="" type="checkbox"/> 305 m - Stromy, vzrostlá zeleň
Závažnost rizika	Vysoká
Poznámka	Stromy, vzrostlá zeleň se nachází pod úrovní nivelety PK.

Lokalizace

GPS	50,083744049072N, 12,487665176392E
Staničení	km 47,916
Katastrální území	Extravilán
Správce PK	Správa Karlovy Vary
Nejvyšší dovolená rychlost	90 km/h

Nově evidováno

I/21 - Směr staničení | km 48,479 | ID 529
BI PK (2016)

Bez reakce

Fotodokumentace



Nápravné opatření

Návrh opatření Systematické opatření II.
Poznámka -
Náročnost realizace **Složité řešení**

Specifikace dopravně-bezpečnostního deficitu

Bezpečnostní deficit Autobusová zastávka
Kategorie 1× - Neadekvátní podmínky pro pěší - krátká / neadekvátně provedená nástupní hrana a absence návaznosti na pěší infrastrukturu
 1× - Nevhodné uspořádání zastávky - chybí fyzické oddělení
Závažnost rizika **Střední**
Poznámka Autobusová zastávka se nachází v blízkosti sjezdu, může docházet k rizikovému průpletu. V daném úseku intenzita přesahuje RPD1 8 tis. voz/24h.

Lokalizace

GPS 50,084888458252N, 12,480145454407E
Staničení km 48,479
Katastrální území Extravilán
Správce PK Správa Karlovy Vary
Nejvyšší dovolená rychlost 90 km/h

Nově evidováno

I/21 - Směr staničení | km 48,506 | ID 531
BI PK (2016)

Bez reakce

Fotodokumentace



Nápravné opatření

Návrh opatření Prodloužení stávajícího svodidla
Poznámka Současně realizace směrového vychýlení svodidla a zavázání do svahu.
Náročnost realizace **Administrativní řešení**

Specifikace dopravně-bezpečnostního deficitu

Bezpečnostní deficit Zádržné zařízení
Kategorie 1× - Krátké svodidlo před - mostem (MÚK, křížením PK, vodoteč)
 1× - Neadekvátně realizovaný začátek / konec svodidel
Závažnost rizika **Vysoká**
Poznámka Absence výškového náběhu, v případě nárazu vozidla do svodidel je identifikováno riziko v podobě vniknutí pásnice do interiéru automobilu.

Lokalizace

GPS 50,084861755371N, 12,479759216309E
Staničení km 48,506
Katastrální území Extravilán
Správce PK Správa Karlovy Vary
Nejvyšší dovolená rychlost 90 km/h

Nově evidováno

 I/21 - Směr staničení | km 48,574 | ID 533
 BI PK (2016)

Bez reakce

Fotodokumentace



Nápravné opatření

Návrh opatření	Odstranění a nahrazení svodidlem s vyšší úrovní zadrženi
Poznámka	Současně odstranění betonových kvádrů.
Náročnost realizace	Administrativní řešení

Specifikace dopravně-bezpečnostního deficitu

Bezpečnostní deficit	Zadržné zařízení
Kategorie	<input checked="" type="checkbox"/> 705 m - Neadekvátně provedené svodidlo (např. malý poloměr zaoblení, nevhodná poloha umístění)
	<input checked="" type="checkbox"/> 15× - Nedodržení min. vzdálenosti za svodidlem
Závažnost rizika	Střední
Poznámka	Betonové kvádry se nachází v pracovní šířce svodidla. Nedostatečná šířka nebezpečně krajnice za svodidlem v případě nárazu do svodidla může způsobit jeho vyvrácení a následný pád vozidla z PK.

Lokalizace

GPS	50,084800720215N, 12,478832244873E
Staničení	km 48,574
Katastrální území	Extravilán
Správce PK	Správa Karlovy Vary
Nejvyšší dovolená rychlost	90 km/h

Nově evidováno

 I/21 - Směr staničení | km 49,281 | ID 536
 BI PK (2016)

Bez reakce

Fotodokumentace



Nápravné opatření

Návrh opatření	Náprava provedení záchytného zařízení
Poznámka	-
Náročnost realizace	Jednoduché řešení

Specifikace dopravně-bezpečnostního deficitu

Bezpečnostní deficit	Zadržné zařízení
Kategorie	<input checked="" type="checkbox"/> 1× - Krátký výškový náběh svodidla
Závažnost rizika	Nízká
Poznámka	Krátký výškový náběh svodidla rizikový pro protisměr.

Lokalizace

GPS	50,084178924561N, 12,468955039978E
Staničení	km 49,281
Katastrální území	Extravilán
Správce PK	Správa Karlovy Vary
Nejvyšší dovolená rychlost	90 km/h

Nově evidováno

 I/21 - Směr staničení | km 49,294 | ID 537
 BI PK (2016)

Bez reakce

Fotodokumentace



Nápravné opatření

Návrh opatření Systematické opatření I. (instalace deformačních prvků, ochránění, zešíkmení, zrušení)

Poznámka -

Náročnost realizace **Složité řešení**

Specifikace dopravně-bezpečnostního deficitu

Bezpečnostní deficit Pevná překážka

Kategorie 1× - Tuhé čelo trubního propustku pod sjezdem / samostatným sjezdem

Závažnost rizika **Střední**

Poznámka Rizikové pouze čelo B.

Lokalizace

GPS 50,084190368652N, 12,468835830688E

Staničení km 49,294

Katastrální území Extravilán

Správce PK Správa Karlovy Vary

Nejvyšší dovolená rychlost 90 km/h

Nově evidováno

 I/21 - Směr staničení | km 49,300 | ID 538
 BI PK (2016)

Bez reakce

Fotodokumentace



Nápravné opatření

Návrh opatření Odstranění

Poznámka -

Náročnost realizace **Administrativní řešení**

Specifikace dopravně-bezpečnostního deficitu

Bezpečnostní deficit Pevná překážka

Kategorie 1× - Strom

Závažnost rizika **Střední**

Poznámka -

Lokalizace

GPS 50,084201812744N, 12,468760490417E

Staničení km 49,300

Katastrální území Extravilán

Správce PK Správa Karlovy Vary

Nejvyšší dovolená rychlost 90 km/h

Nově evidováno

I/21 - Směr staničení | km 49,373 | ID 542
BI PK (2016)

Bez reakce

Fotodokumentace



Nápravné opatření

Návrh opatření Systematické opatření II.
Poznámka -
Náročnost realizace **Složitě řešení**

Specifikace dopravně-bezpečnostního deficitu

Bezpečnostní deficit Autobusová zastávka
Kategorie 1× - Absence nebo opotřebované VDZ
 1× - Neadekvátní podmínky pro pěší - krátká / neadekvátně provedená nástupní hrana a absence návaznosti na pěší infrastrukturu
 1× - Nevhodný typ zastávky (zastávka se nachází v jízdním pruhu)
Závažnost rizika **Vysoká**
Poznámka Absence VDZ V 11a.

Lokalizace

GPS 50,084140777588N, 12,467710494995E
Staničení km 49,373
Katastrální území Extravilán
Správce PK Správa Karlovy Vary
Nejvyšší dovolená rychlost 90 km/h

Nově evidováno

I/21 - Směr staničení | km 49,443 | ID 543
BI PK (2016)

Bez reakce

Fotodokumentace



Nápravné opatření

Návrh opatření Odstranění
Poznámka -
Náročnost realizace **Jednoduché řešení**

Specifikace dopravně-bezpečnostního deficitu

Bezpečnostní deficit Pevná překážka
Kategorie 165 m - Vzrostlá zeleň (průměr kmene do 0,1 m)
Závažnost rizika **Nízká**
Poznámka Vzrostlá zeleň nacházející se v blízkosti PK primárně představuje riziko do budoucna.

Lokalizace

GPS 50,084144592285N, 12,466783523560E
Staničení km 49,443
Katastrální území Extravilán
Správce PK Správa Karlovy Vary
Nejvyšší dovolená rychlost 90 km/h

Nově evidováno

I/21 - Směr staničení | km 49,649 | ID 546
BI PK (2016)

Bez reakce

Fotodokumentace



Specifikace dopravně-bezpečnostního deficitu

Bezpečnostní deficit Pevná překážka
Kategorie 200 m - Sloupy el. vedení, VO apod.
Závažnost rizika Střední
Poznámka -

Lokalizace

GPS 50,084453582764N, 12,464002609253E
Staničení km 49,649
Katastrální území Extravilán
Správce PK Správa Karlovy Vary
Nejvyšší dovolená rychlost 90 km/h

Nápravné opatření

Návrh opatření Ochrana svodidly
Poznámka Alternativní řešení lze spatřovat v podobě příčného odsunutí do větší vzdálenosti od komunikace. Řešit společně se záznamem ID 547.
Náročnost realizace Administrativní řešení

Nově evidováno

I/21 - Směr staničení | km 49,659 | ID 547
BI PK (2016)

Bez reakce

Fotodokumentace



Specifikace dopravně-bezpečnostního deficitu

Bezpečnostní deficit Pevná překážka
Kategorie 200 m - Stromy, vzrostlá zeleň
Závažnost rizika Nízká
Poznámka Stromy, vzrostlá zeleň se nachází nad úrovní nivelety PK.

Lokalizace

GPS 50,084495544434N, 12,463802337646E
Staničení km 49,659
Katastrální území Extravilán
Správce PK Správa Karlovy Vary
Nejvyšší dovolená rychlost 90 km/h

Nápravné opatření

Návrh opatření Odstranění, ochrana svodidly
Poznámka Řešit společně se záznamem ID 546.
Náročnost realizace Administrativní řešení

Nově evidováno

I/21 - Směr staničení | km 50,009 | ID 554
BI PK (2016)

Bez reakce

Fotodokumentace

Nápravné opatření

Návrh opatření Realizace usměrnění dopravních proudů
Poznámka Současně obnova VDZ.
Náročnost realizace **Administrativní řešení**

Specifikace dopravně-bezpečnostního deficitu

Bezpečnostní deficit Křižovatka
Kategorie 1× - Absence nebo opotřebované VDZ
 1× - Rozlehlá křižovatka, neadekvátní usměrnění dopravy
Závažnost rizika **Střední**
Poznámka Opotřebované VDZ V 2b, V 13.

Lokalizace

GPS 50,085327148438N, 12,458948135376E
Staničení km 50,009
Katastrální území Extravilán
Správce PK Správa Karlovy Vary
Nejvyšší dovolená rychlost 90 km/h

Nově evidováno

I/21 - Směr staničení | km 50,873 | ID 2266
BI PK (2016)

Bez reakce

Fotodokumentace

Nápravné opatření

Návrh opatření Odstranění, ochrana svodidly
Poznámka V případě ochrany svodidly lze adekvátně prodloužit stávající svodidlo.
Náročnost realizace **Administrativní řešení**

Specifikace dopravně-bezpečnostního deficitu

Bezpečnostní deficit Pevná překážka
Kategorie 100 m - Stromy, vzrostlá zeleň
Závažnost rizika **Střední**
Poznámka -

Lokalizace

GPS 50,099910736084N, 12,366711616516E
Staničení km 50,873
Katastrální území Extravilán
Správce PK Správa Karlovy Vary
Nejvyšší dovolená rychlost 90 km/h

Nově evidováno

 I/21 - Směr staničení | km 50,959 | ID 2270
 BI PK (2016)

Bez reakce

Fotodokumentace



Nápravné opatření

Návrh opatření Realizace vzájemného propojení stávajících svodidel

Poznámka -

Náročnost realizace **Jednoduché řešení**

Specifikace dopravně-bezpečnostního deficitu

Bezpečnostní deficit Zadržné zařízení

Kategorie 1× - Neadekvátně realizovaný přechod mezi různými druhy svodidel

Závažnost rizika **Vysoká**

Poznámka Riziko přejetí do protisměru.

Lokalizace

GPS 50,099922180176N, 12,366423606873E

Staničení km 50,959

Katastrální území Extravilán

Správce PK Správa Karlovy Vary

Nejvyšší dovolená rychlost 90 km/h

Nově evidováno

 I/21 - Směr staničení | km 51,059 | ID 2271
 BI PK (2016)

Bez reakce

Fotodokumentace



Nápravné opatření

Návrh opatření Odstranění a nahrazení svodidlem s vyšší úrovní zadržení

Poznámka Současně realizace vzájemného propojení svodidel.

Náročnost realizace **Administrativní řešení**

Specifikace dopravně-bezpečnostního deficitu

Bezpečnostní deficit Zadržné zařízení

Kategorie 1× - Neadekvátně realizovaný přechod mezi různými druhy svodidel

510 m - Nevhodný typ záchytného zařízení

Závažnost rizika **Vysoká**

Poznámka Riziko přejetí do protisměru. Nevhodný typ svodidla v SDP.

Lokalizace

GPS 50,100769042969N, 12,365864753723E

Staničení km 51,059

Katastrální území Extravilán

Správce PK Správa Karlovy Vary

Nejvyšší dovolená rychlost 90 km/h

Nově evidováno

 I/21 - Směr staničení | km 51,078 | ID 2268
 BI PK (2016)

Bez reakce

Fotodokumentace



Specifikace dopravně-bezpečnostního deficitu

Bezpečnostní deficit Pevná překážka
Kategorie 165 m - Stromy, vzrostlá zeleň
Závažnost rizika **Střední**
Poznámka -

Lokalizace

GPS 50,101001739502N, 12,366014480591E
Staničení km 51,078
Katastrální území Extravilán
Správce PK Správa Karlovy Vary
Nejvyšší dovolená rychlost 90 km/h

Nápravné opatření

Návrh opatření Odstranění, ochrana svodidly
Poznámka V případě ochrany svodidly lze adekvátně prodloužit stávající svodidlo.
Náročnost realizace **Administrativní řešení**

Nově evidováno

 I/21 - Směr staničení | km 51,097 | ID 2272
 BI PK (2016)

Bez reakce

Fotodokumentace



Specifikace dopravně-bezpečnostního deficitu

Bezpečnostní deficit Zadržné zařízení
Kategorie 1× - Nedodržení min. vzdálenosti za svodidlem
Závažnost rizika **Střední**
Poznámka Portálová konstrukce SDZ se nachází v pracovní šířce svodidla.

Lokalizace

GPS 50,101108551025N, 12,365693092346E
Staničení km 51,097
Katastrální území Extravilán
Správce PK Správa Karlovy Vary
Nejvyšší dovolená rychlost 90 km/h

Nápravné opatření

Návrh opatření Odstranění a nahrazení svodidlem s vyšší úrovní zadržování
Poznámka -
Náročnost realizace **Administrativní řešení**

Nově evidováno

I/21 - Směr staničení | km 51,290 | ID 2273
BI PK (2016)

Bez reakce

Fotodokumentace



Nápravné opatření

Návrh opatření Odstranění a nahrazení svodidlem s vyšší úrovní zadržetí
Poznámka -
Náročnost realizace **Administrativní řešení**

Specifikace dopravně-bezpečnostního deficitu

Bezpečnostní deficit Zadržné zařízení
Kategorie 1× - Nedodržení min. vzdálenosti za svodidlem
Závažnost rizika **Střední**
Poznámka Portálová konstrukce SDZ se nachází v pracovní šířce svodidla.

Lokalizace

GPS 50,102890014648N, 12,365638732910E
Staničení km 51,290
Katastrální území Extravilán
Správce PK Správa Karlovy Vary
Nejvyšší dovolená rychlost 90 km/h

Nově evidováno

I/21 - Směr staničení | km 51,305 | ID 2269
BI PK (2016)

Bez reakce

Fotodokumentace



Nápravné opatření

Návrh opatření Odstranění
Poznámka -
Náročnost realizace **Jednoduché řešení**

Specifikace dopravně-bezpečnostního deficitu

Bezpečnostní deficit Pevná překážka
Kategorie 75 m - Vzrostlá zeleň (průměr kmene do 0,1 m)
Závažnost rizika **Nízká**
Poznámka Vzrostlá zeleň nacházející se v blízkosti PK primárně představuje riziko do budoucna.

Lokalizace

GPS 50,103153228760N, 12,365961074829E
Staničení km 51,305
Katastrální území Extravilán
Správce PK Správa Karlovy Vary
Nejvyšší dovolená rychlost 90 km/h

Nově evidováno

I/21 - Směr staničení | km 51,502 | ID 2275
BI PK (2016)

Bez reakce

Fotodokumentace



Nápravné opatření

Návrh opatření Realizace adekvátního napojení svodidel
Poznámka -
Náročnost realizace **Jednoduché řešení**

Specifikace dopravně-bezpečnostního deficitu

Bezpečnostní deficit Zadržné zařízení
Kategorie 1× - Neadekvátně realizovaný přechod mezi svodidly
Závažnost rizika **Nízká**
Poznámka -

Lokalizace

GPS 50,104572296143N, 12,367023468018E
Staničení km 51,502
Katastrální území Extravilán
Správce PK Správa Karlovy Vary
Nejvyšší dovolená rychlost 90 km/h

Nově evidováno

I/21 - Směr staničení | km 51,502 | ID 2277
BI PK (2016)

Bez reakce

Fotodokumentace



Nápravné opatření

Návrh opatření Realizace adekvátního napojení svodidel
Poznámka -
Náročnost realizace **Jednoduché řešení**

Specifikace dopravně-bezpečnostního deficitu

Bezpečnostní deficit Zadržné zařízení
Kategorie 1× - Neadekvátně realizovaný přechod mezi svodidly
Závažnost rizika **Nízká**
Poznámka -

Lokalizace

GPS 50,104488372803N, 12,367149353027E
Staničení km 51,502
Katastrální území Extravilán
Správce PK Správa Karlovy Vary
Nejvyšší dovolená rychlost 90 km/h

Nově evidováno

I/21 - Směr staničení | km 51,532 | ID 2276
BI PK (2016)

Bez reakce

Fotodokumentace



Nápravné opatření

Návrh opatření Realizace adekvátního napojení svodidel
Poznámka -
Náročnost realizace **Jednoduché řešení**

Specifikace dopravně-bezpečnostního deficitu

Bezpečnostní deficit Zadržné zařízení
Kategorie 1× - Neadekvátně realizovaný přechod mezi svodidly
Závažnost rizika **Nízká**
Poznámka -

Lokalizace

GPS 50,104770660400N, 12,367287635803E
Staničení km 51,532
Katastrální území Extravilán
Správce PK Správa Karlovy Vary
Nejvyšší dovolená rychlost 90 km/h

Nově evidováno

I/21 - Směr staničení | km 51,532 | ID 2278
BI PK (2016)

Bez reakce

Fotodokumentace



Nápravné opatření

Návrh opatření Realizace adekvátního napojení svodidel
Poznámka -
Náročnost realizace **Jednoduché řešení**

Specifikace dopravně-bezpečnostního deficitu

Bezpečnostní deficit Zadržné zařízení
Kategorie 1× - Neadekvátně realizovaný přechod mezi svodidly
Závažnost rizika **Nízká**
Poznámka -

Lokalizace

GPS 50,104709625244N, 12,367444038391E
Staničení km 51,532
Katastrální území Extravilán
Správce PK Správa Karlovy Vary
Nejvyšší dovolená rychlost 90 km/h

Nově evidováno

I/21 - Směr staničení | km 51,681 | ID 2279
BI PK (2016)

Bez reakce

Fotodokumentace



Nápravné opatření

Návrh opatření Prodloužení stávajícího svodidla
Poznámka Realizace propojení stávajících svodidel.
Náročnost realizace **Administrativní řešení**

Specifikace dopravně-bezpečnostního deficitu

Bezpečnostní deficit Zádržné zařízení
Kategorie 1× - Krátké svodidlo před - mostem (MÚK, křížením PK, vodoteč)
Závažnost rizika **Vysoká**
Poznámka -

Lokalizace

GPS 50,105804443359N, 12,368652343750E
Staničení km 51,681
Katastrální území Extravilán
Správce PK Správa Karlovy Vary
Nejvyšší dovolená rychlost 90 km/h

Nově evidováno

I/21 - Směr staničení | km 51,726 | ID 2280
BI PK (2016)

Bez reakce

Fotodokumentace



Nápravné opatření

Návrh opatření Odstranění a nahrazení svodidlem s vyšší úrovní zadrženi
Poznámka Odstranění betonového svodidla a instalace ocelového svodidla s vyšší úrovní zadrženi.
Náročnost realizace **Administrativní řešení**

Specifikace dopravně-bezpečnostního deficitu

Bezpečnostní deficit Zádržné zařízení
Kategorie 1× - Neadekvátně realizovaný přechod mezi různými druhy svodidel
Závažnost rizika **Střední**
Poznámka Pásnice svodidla na sebe navazují tzv. "proti srstí". Riziko zejména pro vozidla jedoucí v protisměru.

Lokalizace

GPS 50,106086730957N, 12,369025230408E
Staničení km 51,726
Katastrální území Extravilán
Správce PK Správa Karlovy Vary
Nejvyšší dovolená rychlost 90 km/h

Nově evidováno

I/21 - Směr staničení | km 52,093 | ID 2283
BI PK (2016)

Bez reakce

Fotodokumentace



Nápravné opatření

Návrh opatření Náprava provedení záchranného zařízení
Poznámka -
Náročnost realizace **Jednoduché řešení**

Specifikace dopravně-bezpečnostního deficitu

Bezpečnostní deficit Zádržné zařízení
Kategorie 1× - Krátký výškový náběh svodidla
Závažnost rizika **Nizká**
Poznámka Krátký výškový náběh svodidla rizikový pro protisměr.

Lokalizace

GPS 50,108844757080N, 12,371930122375E
Staničení km 52,093
Katastrální území Extravilán
Správce PK Správa Karlovy Vary
Nejvyšší dovolená rychlost 90 km/h

Nově evidováno

I/21 - Směr staničení | km 52,566 | ID 2284
BI PK (2016)

Bez reakce

Fotodokumentace



Nápravné opatření

Návrh opatření Odstranění a nahrazení svodidlem
Poznámka V místě mostního objektu instalovat adekvátní zádržné zařízení s odpovídající úrovní zadrženi. Současně realizovat vzájemné propojení se stávajícími svodidly v okolí mostního objektu.
Náročnost realizace **Administrativní řešení**

Specifikace dopravně-bezpečnostního deficitu

Bezpečnostní deficit Zádržné zařízení
Kategorie 2× - Neadekvátně realizovaný začátek / konec svodidel
 1× - Nevhodný typ záchranného zařízení
Závažnost rizika **Vysoká**
Poznámka Neadekvátní typ zádržného zařízení v místě mostního objektu. Je identifikováno riziko v podobě pádu vozidla z PK, a to v případě náhlého vyjetí z vozovky. Současně absence výškových náběhů svodidel v okolí mostního objektu, v případě nárazu vozidla do svodidel je identifikováno riziko v podobě vniknutí pásnice do interiéru automobilu.

Lokalizace

GPS 50,112949371338N, 12,373530387878E
Staničení km 52,566
Katastrální území Extravilán
Správce PK Správa Karlovy Vary
Nejvyšší dovolená rychlost 90 km/h

Nově evidováno

I/21 - Směr staničení | km 53,284 | ID 2285
BI PK (2016)

Bez reakce

Fotodokumentace



Nápravné opatření

Návrh opatření Odstranění
Poznámka -
Náročnost realizace **Administrativní řešení**

Specifikace dopravně-bezpečnostního deficitu

Bezpečnostní deficit Reklamní zařízení
Kategorie 1× - Reklamní zařízení (rušivý efekt na účastníky silničního provozu)
Závažnost rizika **Nizká**
Poznámka V současné době pouze konstrukce bez reklamní plochy.

Lokalizace

GPS 50,119194030762N, 12,371837615967E
Staničení km 53,284
Katastrální území Extravilán
Správce PK Správa Karlovy Vary
Nejvyšší dovolená rychlost 90 km/h

Nově evidováno

I/21 - Směr staničení | km 53,291 | ID 2286
BI PK (2016)

Bez reakce

Fotodokumentace



Nápravné opatření

Návrh opatření Odstranění, ochrana svodidly
Poznámka V případě ochrany svodidly lze adekvátně prodloužit stávající svodidlo.
Náročnost realizace **Administrativní řešení**

Specifikace dopravně-bezpečnostního deficitu

Bezpečnostní deficit Pevná překážka
Kategorie 115 m - Stromy, vzrostlá zeleň
Závažnost rizika **Vysoká**
Poznámka Stromy, vzrostlá zeleň se nachází pod úrovní nivelety PK.

Lokalizace

GPS 50,119251251221N, 12,371834754944E
Staničení km 53,291
Katastrální území Extravilán
Správce PK Správa Karlovy Vary
Nejvyšší dovolená rychlost 90 km/h

Nově evidováno

I/21 - Směr staničení | km 53,407 | ID 2287
BI PK (2016)

Bez reakce

Fotodokumentace



Nápravné opatření

Návrh opatření Systematické opatření I. (instalace deformačních prvků, ochránění, zešíkmení, zrušení)
Poznámka -
Náročnost realizace **Složité řešení**

Specifikace dopravně-bezpečnostního deficitu

Bezpečnostní deficit Pevná překážka
Kategorie 2× - Tuhé čelo trubního propustku pod - sjezdem / samostatným sjezdem
Závažnost rizika **Vysoká**
Poznámka -

Lokalizace

GPS 50,120155334473N, 12,370998382568E
Staničení km 53,407
Katastrální území Extravilán
Správce PK Správa Karlovy Vary
Nejvyšší dovolená rychlost 90 km/h

Nově evidováno

I/21 - Směr staničení | km 53,412 | ID 2288
BI PK (2016)

Bez reakce

Fotodokumentace



Nápravné opatření

Návrh opatření Odstranění, ochrana svodidly
Poznámka -
Náročnost realizace **Administrativní řešení**

Specifikace dopravně-bezpečnostního deficitu

Bezpečnostní deficit Pevná překážka
Kategorie 205 m - Stromy, vzrostlá zeleň
Závažnost rizika **Vysoká**
Poznámka Stromy a vzrostlá zeleň se nachází pod úrovní nivelety PK.

Lokalizace

GPS 50,120212554932N, 12,370926856995E
Staničení km 53,412
Katastrální území Extravilán
Správce PK Správa Karlovy Vary
Nejvyšší dovolená rychlost 90 km/h

Nově evidováno

I/21 - Směr staničení | km 53,632 | ID 2321
BI PK (2016)

Bez reakce

Fotodokumentace



Nápravné opatření

Návrh opatření Systematické opatření I. (instalace deformačních prvků, ochránění, zešíkmení, zrušení)
Poznámka -
Náročnost realizace **Složité řešení**

Specifikace dopravně-bezpečnostního deficitu

Bezpečnostní deficit Pevná překážka
Kategorie 2× - Tuhé čelo trubního propustku pod - sjezdem / samostatným sjezdem
Závažnost rizika **Vysoká**
Poznámka -

Lokalizace

GPS 50,121738433838N, 12,369030952454E
Staničení km 53,632
Katastrální území Extravilán
Správce PK Správa Karlovy Vary
Nejvyšší dovolená rychlost 90 km/h

Nově evidováno

I/21 - Směr staničení | km 53,713 | ID 2322
BI PK (2016)

Bez reakce

Fotodokumentace



Nápravné opatření

Návrh opatření Příčné odsunutí do větší vzdálenosti od PK / ochrana záchytným zařízením
Poznámka -
Náročnost realizace **Administrativní řešení**

Specifikace dopravně-bezpečnostního deficitu

Bezpečnostní deficit Reklamní zařízení
Kategorie 1× - Totem čerpací stanice pohonných hmot
Závažnost rizika **Střední**
Poznámka -

Lokalizace

GPS 50,122253417969N, 12,368284225464E
Staničení km 53,713
Katastrální území Extravilán
Správce PK Správa Karlovy Vary
Nejvyšší dovolená rychlost 70 km/h

Nově evidováno

I/21 - Směr staničení | km 53,761 | ID 2323
BI PK (2016)

Bez reakce

Fotodokumentace



Specifikace dopravně-bezpečnostního deficitu

Bezpečnostní deficit Pevná překážka
Kategorie 2× - Tuhé čelo trubního propustku pod - sjezdem / samostatným sjezdem
Závažnost rizika **Vysoká**
Poznámka -

Lokalizace

GPS 50,122550964355N, 12,367745399475E
Staničení km 53,761
Katastrální území Extravilán
Správce PK Správa Karlovy Vary
Nejvyšší dovolená rychlost 70 km/h

Nápravné opatření

Návrh opatření Systematické opatření I. (instalace deformačních prvků, ochránění, zešíkmení, zrušení)
Poznámka -
Náročnost realizace **Složité řešení**

Nově evidováno

I/21 - Směr staničení | km 53,902 | ID 2324
BI PK (2016)

Bez reakce

Fotodokumentace



Specifikace dopravně-bezpečnostního deficitu

Bezpečnostní deficit Pevná překážka
Kategorie 1× - Sloupy el. vedení, VO apod.
 2× - Tuhé čelo propustku
 2× - Tuhé čelo trubního příčného propustku
 1× - Vodohospodářský objekt
Závažnost rizika **Vysoká**
Poznámka -

Lokalizace

GPS 50,123310089111N, 12,366165161133E
Staničení km 53,902
Katastrální území Extravilán
Správce PK Správa Karlovy Vary
Nejvyšší dovolená rychlost 70 km/h

Nápravné opatření

Návrh opatření Systematické opatření I. (instalace deformačních prvků, ochránění, zešíkmení, zrušení)
Poznámka Současné ochrana sloupu, příčného propustku a vodohospodářského objektu svodidly.
Náročnost realizace **Složité řešení**

Nově evidováno

 I/21 - Směr staničení | km 53,949 | ID 2325
 BI PK (2016)

Bez reakce

Fotodokumentace



Nápravné opatření

Návrh opatření	Realizace usměrnění dopravních proudů
Poznámka	Současně náprava VDZ.
Náročnost realizace	Administrativní řešení

Specifikace dopravně-bezpečnostního deficitu

Bezpečnostní deficit	Křižovatka
Kategorie	<input checked="" type="checkbox"/> 1× - Absence nebo opotřebované VDZ <input checked="" type="checkbox"/> 1× - Neadekvátní provedení VDZ <input checked="" type="checkbox"/> 1× - Rozlehlá křižovatka, neadekvátní usměrnění dopravy
Závažnost rizika	Střední
Poznámka	Opotřebované VDZ V 2b na levém rameni křižovatky. Absence VDZ V 2b v prostoru celé křižovatky. Opotřebované VDZ V 4 na levém rameni křižovatky. Neadekvátní provedení VDZ V 2b na pravém rameni křižovatky.

Lokalizace

GPS	50,123493194580N, 12,365580558777E
Staničení	km 53,949
Katastrální území	Extravilán
Správce PK	Správa Karlovy Vary
Nejvyšší dovolená rychlost	70 km/h

Nově evidováno

 I/21 - Směr staničení | km 54,046 | ID 2326
 BI PK (2016)

Bez reakce

Fotodokumentace



Nápravné opatření

Návrh opatření	Odstranění
Poznámka	-
Náročnost realizace	Administrativní řešení

Specifikace dopravně-bezpečnostního deficitu

Bezpečnostní deficit	Reklamní zařízení
Kategorie	<input checked="" type="checkbox"/> 1× - Reklamní zařízení (rušivý efekt na účastníky silničního provozu)
Závažnost rizika	Nízká
Poznámka	-

Lokalizace

GPS	50,124210357666N, 12,364714622498E
Staničení	km 54,046
Katastrální území	Extravilán
Správce PK	Správa Karlovy Vary
Nejvyšší dovolená rychlost	90 km/h

Nově evidováno

I/21 - Směr staničení | km 54,098 | ID 2328
BI PK (2016)

Bez reakce

Fotodokumentace



Nápravné opatření

Návrh opatření Odstranění
Poznámka -
Náročnost realizace **Jednoduché řešení**

Specifikace dopravně-bezpečnostního deficitu

Bezpečnostní deficit Pevná překážka
Kategorie 100 m - Vzrostlá zeleň (průměr kmene do 0,1 m)
Závažnost rizika **Nizká**
Poznámka Vzrostlá zeleň nacházející se v blízkosti PK primárně představuje riziko do budoucna.

Lokalizace

GPS 50,124343872070N, 12,363945960999E
Staničení km 54,098
Katastrální území Extravilán
Správce PK Správa Karlovy Vary
Nejvyšší dovolená rychlost 90 km/h

Nově evidováno

I/21 - Směr staničení | km 54,531 | ID 2329
BI PK (2016)

Bez reakce

Fotodokumentace



Nápravné opatření

Návrh opatření Ochrana svodidly
Poznámka Alternativní řešení lze spatřovat ve výměně konstrukce za deformovatelnou.
Náročnost realizace **Administrativní řešení**

Specifikace dopravně-bezpečnostního deficitu

Bezpečnostní deficit Pevná překážka
Kategorie 1× - Sloupy el. vedení, VO apod.
Závažnost rizika **Střední**
Poznámka V tomto úseku lze předpokládat skutečnou rychlost vozidel nižší než je nejvyšší dovolená (odbočovací pruh).

Lokalizace

GPS 50,126605987549N, 12,359011650085E
Staničení km 54,531
Katastrální území Extravilán
Správce PK Správa Karlovy Vary
Nejvyšší dovolená rychlost 90 km/h

Nově evidováno

I/21 - Směr staničení | km 54,702 | ID 2332
BI PK (2016)

Bez reakce

Fotodokumentace



Specifikace dopravně-bezpečnostního deficitu

Bezpečnostní deficit Pevná překážka
Kategorie 150 m - Stromy, vzrostlá zeleň
Závažnost rizika **Střední**
Poznámka -

Lokalizace

GPS 50,127468109131N, 12,357083320618E
Staničení km 54,702
Katastrální území Extravilán
Správce PK Správa Karlovy Vary
Nejvyšší dovolená rychlost 90 km/h

Nápravné opatření

Návrh opatření Odstranění, ochrana svodidly
Poznámka -
Náročnost realizace **Administrativní řešení**

Nově evidováno

I/21 - Směr staničení | km 54,876 | ID 2504
BI PK (2016)

Bez reakce

Fotodokumentace



Specifikace dopravně-bezpečnostního deficitu

Bezpečnostní deficit Křižovatka
Kategorie 1× - Absence nebo opotřebované VDZ
Závažnost rizika **Nizká**
Poznámka Absence VDZ V 4 na vedlejším rameni křižovatky.

Lokalizace

GPS 50,128356933594N, 12,355019569397E
Staničení km 54,876
Katastrální území Extravilán
Správce PK Správa Karlovy Vary
Nejvyšší dovolená rychlost 90 km/h

Nápravné opatření

Návrh opatření Realizace, oprava VDZ
Poznámka -
Náročnost realizace **Administrativní řešení**

Nově evidováno

I/21 - Směr staničení | km 54,978 | ID 2334
BI PK (2016)

Bez reakce

Fotodokumentace



Specifikace dopravně-bezpečnostního deficitu

Bezpečnostní deficit Pevná překážka
Kategorie 1× - Sakrální objekt, památník apod.
Závažnost rizika Nizká
Poznámka -

Lokalizace

GPS 50,128917694092N, 12,353866577148E
Staničení km 54,978
Katastrální území Extravilán
Správce PK Správa Karlovy Vary
Nejvyšší dovolená rychlost 90 km/h

Nápravné opatření

Návrh opatření Odstranění
Poznámka -
Náročnost realizace Jednoduché řešení

Nově evidováno

I/21 - Směr staničení | km 55,009 | ID 2336
BI PK (2016)

Bez reakce

Fotodokumentace



Specifikace dopravně-bezpečnostního deficitu

Bezpečnostní deficit Reklamní zařízení
Kategorie 2× - Reklamní zařízení (rušivý efekt na účastníky silničního provozu)
Závažnost rizika Nizká
Poznámka -

Lokalizace

GPS 50,129142761230N, 12,353586196899E
Staničení km 55,009
Katastrální území Extravilán
Správce PK Správa Karlovy Vary
Nejvyšší dovolená rychlost 90 km/h

Nápravné opatření

Návrh opatření Odstranění
Poznámka -
Náročnost realizace Administrativní řešení

Nově evidováno

 I/21 - Směr staničení | km 55,017 | ID 2337
 BI PK (2016)

Bez reakce

Fotodokumentace



Specifikace dopravně-bezpečnostního deficitu

Bezpečnostní deficit Pevná překážka
Kategorie 2× - Tuhé čelo trubního propustku pod - sjezdem / samostatným sjezdem
Závažnost rizika **Vysoká**
Poznámka -

Lokalizace

GPS 50,129138946533N, 12,353430747986E
Staničení km 55,017
Katastrální území Extravilán
Správce PK Správa Karlovy Vary
Nejvyšší dovolená rychlost 90 km/h

Nápravné opatření

Návrh opatření Systematické opatření I. (instalace deformačních prvků, ochránění, zešíkmení, zrušení)
Poznámka -
Náročnost realizace **Složité řešení**

Nově evidováno

 I/21 - Směr staničení | km 55,064 | ID 2338
 BI PK (2016)

Bez reakce

Fotodokumentace



Specifikace dopravně-bezpečnostního deficitu

Bezpečnostní deficit Pevná překážka
Kategorie 2× - Tuhé čelo trubního propustku pod - sjezdem / samostatným sjezdem
Závažnost rizika **Střední**
Poznámka -

Lokalizace

GPS 50,129364013672N, 12,352895736694E
Staničení km 55,064
Katastrální území Extravilán
Správce PK Správa Karlovy Vary
Nejvyšší dovolená rychlost 90 km/h

Nápravné opatření

Návrh opatření Systematické opatření I. (instalace deformačních prvků, ochránění, zešíkmení, zrušení)
Poznámka -
Náročnost realizace **Složité řešení**

Nově evidováno

I/21 - Směr staničení | km 55,083 | ID 2339
BI PK (2016)

Bez reakce

Fotodokumentace



Specifikace dopravně-bezpečnostního deficitu

Bezpečnostní deficit Pevná překážka
Kategorie 1× - Sloupy el. vedení, VO apod.
Závažnost rizika **Střední**
Poznámka -

Lokalizace

GPS 50,129486083984N, 12,352705955505E
Staničení km 55,083
Katastrální území Extravilán
Správce PK Správa Karlovy Vary
Nejvyšší dovolená rychlost 90 km/h

Nápravné opatření

Návrh opatření Ochrana svodidly
Poznámka Alternativní řešení lze spatřovat v podobě příčného odsunutí do větší vzdálenosti od komunikace.
Náročnost realizace **Administrativní řešení**

Nově evidováno

I/21 - Směr staničení | km 55,101 | ID 2341
BI PK (2016)

Bez reakce

Fotodokumentace



Specifikace dopravně-bezpečnostního deficitu

Bezpečnostní deficit Pevná překážka
Kategorie 45 m - Vzrostlá zeleň (průměr kmene do 0,1 m)
Závažnost rizika **Nízká**
Poznámka Vzrostlá zeleň nacházející se v blízkosti PK primárně představuje riziko do budoucna.

Lokalizace

GPS 50,129554748535N, 12,352506637573E
Staničení km 55,101
Katastrální území Extravilán
Správce PK Správa Karlovy Vary
Nejvyšší dovolená rychlost 90 km/h

Nápravné opatření

Návrh opatření Odstranění
Poznámka -
Náročnost realizace **Jednoduché řešení**

Nově evidováno

I/21 - Směr staničení | km 55,286 | ID 2343
BI PK (2016)

Bez reakce

Fotodokumentace



Nápravné opatření

Návrh opatření Odstranění
Poznámka -
Náročnost realizace **Administrativní řešení**

Specifikace dopravně-bezpečnostního deficitu

Bezpečnostní deficit Pevná překážka
Kategorie 1× - Strom
 35 m - Vzrostlá zeleň (průměr kmene do 0,1 m)
Závažnost rizika **Vysoká**
Poznámka Vzrostlá zeleň nacházející se v blízkosti PK primárně představuje riziko do budoucna.

Lokalizace

GPS 50,130504608154N, 12,350352287292E
Staničení km 55,286
Katastrální území Extravilán
Správce PK Správa Karlovy Vary
Nejvyšší dovolená rychlost 90 km/h

Nově evidováno

I/21 - Směr staničení | km 55,355 | ID 2344
BI PK (2016)

Bez reakce

Fotodokumentace



Nápravné opatření

Návrh opatření Odstranění
Poznámka -
Náročnost realizace **Administrativní řešení**

Specifikace dopravně-bezpečnostního deficitu

Bezpečnostní deficit Pevná překážka
Kategorie 1× - Strom
Závažnost rizika **Střední**
Poznámka -

Lokalizace

GPS 50,130828857422N, 12,349543571472E
Staničení km 55,355
Katastrální území Extravilán
Správce PK Správa Karlovy Vary
Nejvyšší dovolená rychlost 90 km/h

Nově evidováno

I/21 - Směr staničení | km 55,470 | ID 2346
BI PK (2016)

Bez reakce

Fotodokumentace



Specifikace dopravně-bezpečnostního deficitu

Bezpečnostní deficit Pevná překážka
Kategorie 2× - Tuhé čelo trubního propustku pod -
připojovanou komunikací
Závažnost rizika **Nízká**
Poznámka -

Lokalizace

GPS 50,131778717041N, 12,346740722656E
Staničení km 55,470
Katastrální území Extravilán
Správce PK Správa Karlovy Vary
Nejvyšší dovolená rychlost 90 km/h

Nápravné opatření

Návrh opatření Systematické opatření I. (instalace deformačních prvků, ochránění, zešíkmení, zrušení)
Poznámka -
Náročnost realizace **Složité řešení**

Nově evidováno

I/21 - Směr staničení | km 55,580 | ID 2345
BI PK (2016)

Bez reakce

Fotodokumentace



Specifikace dopravně-bezpečnostního deficitu

Bezpečnostní deficit Křižovatka
Kategorie 1× - Absence nebo opotřebované VDZ
 1× - Absence SDZ nebo dopravního zařízení
Závažnost rizika **Nízká**
Poznámka Absence SDZ P 1 ve směru staničení. Absence VDZ V 4 na vedlejších ramenech křižovatky. Opotřebované VDZ V 5, V 9a. Opotřebované VDZ V 2b. Absence VDZ V 2b v prostoru křižovatky.

Lokalizace

GPS 50,131652832031N, 12,346690177917E
Staničení km 55,580
Katastrální území Extravilán
Správce PK Správa Karlovy Vary
Nejvyšší dovolená rychlost 90 km/h

Nápravné opatření

Návrh opatření Realizace, oprava VDZ
Poznámka Současně realizace SDZ.
Náročnost realizace **Administrativní řešení**

Nově evidováno

 I/21 - Směr staničení | km 55,584 | ID 2349
 BI PK (2016)

Bez reakce

Fotodokumentace



Specifikace dopravně-bezpečnostního deficitu

Bezpečnostní deficit	Pevná překážka
Kategorie	<input checked="" type="checkbox"/> 1× - Sloupy el. vedení, VO apod.
Závažnost rizika	Nízká
Poznámka	-

Lokalizace

GPS	50,131813049316N, 12,346627235413E
Staničení	km 55,584
Katastrální území	Extravilán
Správce PK	Správa Karlovy Vary
Nejvyšší dovolená rychlost	90 km/h

Nápravné opatření

Návrh opatření	Ochrana svodidly
Poznámka	Alternativní řešení lze spatřovat v podobě příčného odsunutí do větší vzdálenosti od komunikace.
Náročnost realizace	Administrativní řešení

Nově evidováno

 I/21 - Směr staničení | km 55,629 | ID 2348
 BI PK (2016)

Bez reakce

Fotodokumentace



Specifikace dopravně-bezpečnostního deficitu

Bezpečnostní deficit	Reklamní zařízení
Kategorie	<input checked="" type="checkbox"/> 1× - Reklamní zařízení (rušivý efekt na účastníky silničního provozu)
Závažnost rizika	Nízká
Poznámka	-

Lokalizace

GPS	50,132179260254N, 12,346191406250E
Staničení	km 55,629
Katastrální území	Extravilán
Správce PK	Správa Karlovy Vary
Nejvyšší dovolená rychlost	90 km/h

Nápravné opatření

Návrh opatření	Odstranění
Poznámka	-
Náročnost realizace	Administrativní řešení

Nově evidováno

I/21 - Směr staničení | km 55,653 | ID 2350
BI PK (2016)

Bez reakce

Fotodokumentace



Specifikace dopravně-bezpečnostního deficitu

Bezpečnostní deficit Pevná překážka
Kategorie 195 m - Stromy, vzrostlá zeleň
Závažnost rizika **Střední**
Poznámka -

Lokalizace

GPS 50,131992340088N, 12,345795631409E
Staničení km 55,653
Katastrální území Extravilán
Správce PK Správa Karlovy Vary
Nejvyšší dovolená rychlost 90 km/h

Nápravné opatření

Návrh opatření Odstranění, ochrana svodidly
Poznámka -
Náročnost realizace **Administrativní řešení**

Nově evidováno

I/21 - Směr staničení | km 55,847 | ID 2351
BI PK (2016)

Bez reakce

Fotodokumentace



Specifikace dopravně-bezpečnostního deficitu

Bezpečnostní deficit Reklamní zařízení
Kategorie 45 m - Reklamní zařízení (rušivý efekt na účastníky silničního provozu)
Závažnost rizika **Nízká**
Poznámka -

Lokalizace

GPS 50,132728576660N, 12,342641830444E
Staničení km 55,847
Katastrální území Extravilán
Správce PK Správa Karlovy Vary
Nejvyšší dovolená rychlost 90 km/h

Nápravné opatření

Návrh opatření Odstranění
Poznámka -
Náročnost realizace **Administrativní řešení**

Nově evidováno

I/21 - Směr staničení | km 55,921 | ID 2353
BI PK (2016)

Bez reakce

Fotodokumentace



Specifikace dopravně-bezpečnostního deficitu

Bezpečnostní deficit Reklamní zařízení
Kategorie 1× - Reklamní zařízení (rušivý efekt na účastníky silničního provozu)
Závažnost rizika **Nízká**
Poznámka -

Lokalizace

GPS 50,132804870605N, 12,342229843140E
Staničení km 55,921
Katastrální území Extravilán
Správce PK Správa Karlovy Vary
Nejvyšší dovolená rychlost 90 km/h

Nápravné opatření

Návrh opatření Odstranění
Poznámka -
Náročnost realizace **Administrativní řešení**

Nově evidováno

I/21 - Směr staničení | km 55,993 | ID 2354
BI PK (2016)

Bez reakce

Fotodokumentace



Specifikace dopravně-bezpečnostního deficitu

Bezpečnostní deficit Pevná překážka
Kategorie 115 m - Stromy, vzrostlá zeleň
Závažnost rizika **Střední**
Poznámka -

Lokalizace

GPS 50,132831573486N, 12,341965675354E
Staničení km 55,993
Katastrální území Extravilán
Správce PK Správa Karlovy Vary
Nejvyšší dovolená rychlost 90 km/h

Nápravné opatření

Návrh opatření Odstranění, ochrana svodidly
Poznámka -
Náročnost realizace **Administrativní řešení**

Nově evidováno

I/21 - Směr staničení | km 56,052 | ID 2355
BI PK (2016)

Bez reakce

Fotodokumentace



Nápravné opatření

Návrh opatření Systematické opatření I. (instalace deformačních prvků, ochránění, zešíkmení, zrušení)
Poznámka -
Náročnost realizace **Složité řešení**

Specifikace dopravně-bezpečnostního deficitu

Bezpečnostní deficit Pevná překážka
Kategorie 2× - Tuhé čelo trubního propustku pod sjezdem / samostatným sjezdem
Závažnost rizika **Střední**
Poznámka -

Lokalizace

GPS 50,133136749268N, 12,340455055237E
Staničení km 56,052
Katastrální území Extravilán
Správce PK Správa Karlovy Vary
Nejvyšší dovolená rychlost 90 km/h

Nově evidováno

I/21 - Směr staničení | km 56,055 | ID 2356
BI PK (2016)

Bez reakce

Fotodokumentace



Nápravné opatření

Návrh opatření Odstranění
Poznámka -
Náročnost realizace **Administrativní řešení**

Specifikace dopravně-bezpečnostního deficitu

Bezpečnostní deficit Pevná překážka
Kategorie 1× - Pevný objekt (např. kámen, budova, komerční areál)
Závažnost rizika **Střední**
Poznámka Betonové svodidlo tvoří pevnou překážku. V tomto úseku lze předpokládat skutečnou rychlost vozidel nižší než je nejvyšší dovolená (odbočovací pruh).

Lokalizace

GPS 50,133132934570N, 12,340404510498E
Staničení km 56,055
Katastrální území Extravilán
Správce PK Správa Karlovy Vary
Nejvyšší dovolená rychlost 90 km/h

Nově evidováno

I/21 - Směr staničení | km 56,073 | ID 2357

Bez reakce

BI PK (2016)

Fotodokumentace



Nápravné opatření

Návrh opatření Systematické opatření I. (instalace deformačních prvků, ochránění, zešíkmení, zrušení)
Poznámka -
Náročnost realizace **Složité řešení**

Specifikace dopravně-bezpečnostního deficitu

Bezpečnostní deficit Pevná překážka
Kategorie 2× - Tuhé čelo trubního propustku pod sjezdem / samostatným sjezdem
Závažnost rizika **Střední**
Poznámka V tomto úseku lze předpokládat skutečnou rychlost vozidel nižší než je nejvyšší dovolená (odbočovací pruh).

Lokalizace

GPS 50,133251190186N, 12,339946746826E
Staničení km 56,073
Katastrální území Extravilán
Správce PK Správa Karlovy Vary
Nejvyšší dovolená rychlost 90 km/h

Nově evidováno

I/21 - Směr staničení | km 56,097 | ID 2358

Bez reakce

BI PK (2016)

Fotodokumentace



Nápravné opatření

Návrh opatření Stavební úprava křižovatky, vč. dopravního značení
Poznámka -
Náročnost realizace **Složité řešení**

Specifikace dopravně-bezpečnostního deficitu

Bezpečnostní deficit Křižovatka
Kategorie 1× - Absence nebo opotřebované VDZ
 1× - Neadekvátní úhel křížení (menší než 75° nebo větší než 105°)
 1× - Rozlehlá křižovatka, neadekvátní usměrnění dopravy
Závažnost rizika **Střední**
Poznámka Opotřebované VDZ V 2b, V 4, V 5, V 13.

Lokalizace

GPS 50,133186340332N, 12,339844703674E
Staničení km 56,097
Katastrální území Extravilán
Správce PK Správa Karlovy Vary
Nejvyšší dovolená rychlost 90 km/h

Nově evidováno

I/21 - Směr staničení | km 56,102 | ID 2360
BI PK (2016)

Bez reakce

Fotodokumentace



Nápravné opatření

Návrh opatření Odstranění, ochrana svodidly
Poznámka -
Náročnost realizace **Administrativní řešení**

Specifikace dopravně-bezpečnostního deficitu

Bezpečnostní deficit Pevná překážka
Kategorie 1× - Sloupy el. vedení, VO apod.
 75 m - Stromy, vzrostlá zeleň
Závažnost rizika **Střední**
Poznámka -

Lokalizace

GPS 50,133388519287N, 12,339774131775E
Staničení km 56,102
Katastrální území Extravilán
Správce PK Správa Karlovy Vary
Nejvyšší dovolená rychlost 90 km/h

Nově evidováno

I/21 - Směr staničení | km 56,110 | ID 2359
BI PK (2016)

Bez reakce

Fotodokumentace



Nápravné opatření

Návrh opatření Odstranění
Poznámka -
Náročnost realizace **Administrativní řešení**

Specifikace dopravně-bezpečnostního deficitu

Bezpečnostní deficit Reklamní zařízení
Kategorie 2× - Reklamní zařízení (rušivý efekt na účastníky silničního provozu)
Závažnost rizika **Nízká**
Poznámka -

Lokalizace

GPS 50,133365631104N, 12,339595794678E
Staničení km 56,110
Katastrální území Extravilán
Správce PK Správa Karlovy Vary
Nejvyšší dovolená rychlost 90 km/h

Nově evidováno

I/21 - Směr staničení | km 56,233 | ID 2362
BI PK (2016)

Bez reakce

Fotodokumentace



Nápravné opatření

Návrh opatření Systematické opatření I. (instalace deformačních prvků, ochránění, zešíkmení, zrušení)
Poznámka -
Náročnost realizace **Složité řešení**

Specifikace dopravně-bezpečnostního deficitu

Bezpečnostní deficit Pevná překážka
Kategorie 2× - Tuhé čelo trubního propustku pod sjezdem / samostatným sjezdem
Závažnost rizika **Vysoká**
Poznámka -

Lokalizace

GPS 50,134319305420N, 12,339135169983E
Staničení km 56,233
Katastrální území Extravilán
Správce PK Správa Karlovy Vary
Nejvyšší dovolená rychlost 90 km/h

Nově evidováno

I/21 - Směr staničení | km 56,303 | ID 2363
BI PK (2016)

Bez reakce

Fotodokumentace



Nápravné opatření

Návrh opatření Odstranění, ochrana svodidly
Poznámka -
Náročnost realizace **Administrativní řešení**

Specifikace dopravně-bezpečnostního deficitu

Bezpečnostní deficit Pevná překážka
Kategorie 310 m - Stromy, vzrostlá zeleň
Závažnost rizika **Nízká**
Poznámka Stromy, vzrostlá zeleň se nachází na vnější straně příkopu.

Lokalizace

GPS 50,134891510010N, 12,338767051697E
Staničení km 56,303
Katastrální území Extravilán
Správce PK Správa Karlovy Vary
Nejvyšší dovolená rychlost 90 km/h

Nově evidováno

I/21 - Směr staničení | km 56,715 | ID 2365
BI PK (2016)

Bez reakce

Fotodokumentace



Specifikace dopravně-bezpečnostního deficitu

Bezpečnostní deficit Mezikřížovatkový úsek
Kategorie 1× - Absence SDZ a VDZ
Závažnost rizika Nizká
Poznámka Absence SDZ B 21a a VDZ V 9b.

Lokalizace

GPS 50,138305664062N, 12,336304664612E
Staničení km 56,715
Katastrální území Extravilán
Správce PK Správa Karlovy Vary
Nejvyšší dovolená rychlost 90 km/h

Nápravné opatření

Návrh opatření Realizace SDZ B 21a a VDZ V 9b
Poznámka -
Náročnost realizace Administrativní řešení

Nově evidováno

I/21 - Směr staničení | km 56,787 | ID 2366
BI PK (2016)

Bez reakce

Fotodokumentace



Specifikace dopravně-bezpečnostního deficitu

Bezpečnostní deficit Zádržné zařízení
Kategorie 1× - Krátké svodidlo před - mostem (MÚK, křížením PK, vodoteč)
Závažnost rizika Nizká
Poznámka Krátké svodidlo před mostem v obou směrech. Délka svodidla ve směru jízdy je 16 m a v opačném směru je 12 m.

Lokalizace

GPS 50,138919830322N, 12,335942268372E
Staničení km 56,787
Katastrální území Extravilán
Správce PK Správa Karlovy Vary
Nejvyšší dovolená rychlost 90 km/h

Nápravné opatření

Návrh opatření Prodloužení stávajícího svodidla
Poznámka Řešit společně se záznamem ID 3486.
Náročnost realizace Administrativní řešení

Nově evidováno

I/21 - Směr staničení | km 56,839 | ID 2367
BI PK (2016)

Bez reakce

Fotodokumentace



Specifikace dopravně-bezpečnostního deficitu

Bezpečnostní deficit Pevná překážka
Kategorie 2× - Tuhé čelo trubního propustku pod - sjezdem / samostatným sjezdem
Závažnost rizika **Vysoká**
Poznámka -

Lokalizace

GPS 50,139308929443N, 12,335684776306E
Staničení km 56,839
Katastrální území Extravilán
Správce PK Správa Karlovy Vary
Nejvyšší dovolená rychlost 90 km/h

Nápravné opatření

Návrh opatření Systematické opatření I. (instalace deformačních prvků, ochránění, zešíkmení, zrušení)
Poznámka -
Náročnost realizace **Složité řešení**

Nově evidováno

I/21 - Směr staničení | km 56,847 | ID 2368
BI PK (2016)

Bez reakce

Fotodokumentace



Specifikace dopravně-bezpečnostního deficitu

Bezpečnostní deficit Pevná překážka
Kategorie 65 m - Stromy, vzrostlá zeleň
Závažnost rizika **Střední**
Poznámka -

Lokalizace

GPS 50,139369964600N, 12,335675239563E
Staničení km 56,847
Katastrální území Extravilán
Správce PK Správa Karlovy Vary
Nejvyšší dovolená rychlost 90 km/h

Nápravné opatření

Návrh opatření Odstranění
Poznámka -
Náročnost realizace **Administrativní řešení**

Nově evidováno

I/21 - Směr staničení | km 56,998 | ID 2369
BI PK (2016)

Bez reakce

Fotodokumentace



Nápravné opatření

Návrh opatření Realizace usměrnění dopravních proudů
Poznámka Současně obnova VDZ.
Náročnost realizace **Administrativní řešení**

Specifikace dopravně-bezpečnostního deficitu

Bezpečnostní deficit Křižovatka
Kategorie 1× - Absence nebo opotřebované VDZ
 1× - Rozlehlá křižovatka, neadekvátní usměrnění dopravy
Závažnost rizika **Střední**
Poznámka Opotřebované VDZ V 2b, V 4.

Lokalizace

GPS 50,140621185303N, 12,334748268127E
Staničení km 56,998
Katastrální území Extravilán
Správce PK Správa Karlovy Vary
Nejvyšší dovolená rychlost 90 km/h

Nově evidováno

I/21 - Směr staničení | km 57,022 | ID 2370
BI PK (2016)

Bez reakce

Fotodokumentace



Nápravné opatření

Návrh opatření Odstranění, ochrana svodidly
Poznámka -
Náročnost realizace **Administrativní řešení**

Specifikace dopravně-bezpečnostního deficitu

Bezpečnostní deficit Pevná překážka
Kategorie 35 m - Stromy, vzrostlá zeleň
Závažnost rizika **Vysoká**
Poznámka -

Lokalizace

GPS 50,140853881836N, 12,334665298462E
Staničení km 57,022
Katastrální území Extravilán
Správce PK Správa Karlovy Vary
Nejvyšší dovolená rychlost 90 km/h

Nově evidováno

I/21 - Směr staničení | km 57,060 | ID 2371
BI PK (2016)

Bez reakce

Fotodokumentace



Nápravné opatření

Návrh opatření Příčné odsunutí do větší vzdálenosti od komunikace
Poznámka -
Náročnost realizace **Administrativní řešení**

Specifikace dopravně-bezpečnostního deficitu

Bezpečnostní deficit Pevná překážka
Kategorie 1x - Stojina závor (např. v místě vjezdu na odpočívku)
Závažnost rizika **Střední**
Poznámka Závor svými provedením představuje riziko v podobě vniknutí jednotlivých částí do interiéru vozidla při nárazu.

Lokalizace

GPS 50,141139984131N, 12,334466934204E
Staničení km 57,060
Katastrální území Extravilán
Správce PK Správa Karlovy Vary
Nejvyšší dovolená rychlost 90 km/h

Nově evidováno

I/21 - Směr staničení | km 57,065 | ID 2372
BI PK (2016)

Bez reakce

Fotodokumentace



Nápravné opatření

Návrh opatření Odstranění, ochrana svodidly
Poznámka V případě ochrany svodidly lze adekvátně prodloužit stávající svodidlo a současně realizovat směrové vychýlení svodidla.
Náročnost realizace **Administrativní řešení**

Specifikace dopravně-bezpečnostního deficitu

Bezpečnostní deficit Pevná překážka
Kategorie 115 m - Sloupy el. vedení, VO apod.
 30 m - Stromy, vzrostlá zeleň
Závažnost rizika **Vysoká**
Poznámka -

Lokalizace

GPS 50,141201019287N, 12,334397315979E
Staničení km 57,065
Katastrální území Extravilán
Správce PK Správa Karlovy Vary
Nejvyšší dovolená rychlost 90 km/h

Nově evidováno

I/21 - Směr staničení | km 57,230 | ID 2377
BI PK (2016)

Bez reakce

Fotodokumentace



Specifikace dopravně-bezpečnostního deficitu

Bezpečnostní deficit Pevná překážka
Kategorie 2× - Tuhé čelo trubního propustku pod - sjezdem / samostatným sjezdem
Závažnost rizika **Vysoká**
Poznámka -

Lokalizace

GPS 50,142517089844N, 12,333461761475E
Staničení km 57,230
Katastrální území Extravilán
Správce PK Správa Karlovy Vary
Nejvyšší dovolená rychlost 90 km/h

Nápravné opatření

Návrh opatření Systematické opatření I. (instalace deformačních prvků, ochránění, zešíkmení, zrušení)
Poznámka -
Náročnost realizace **Složité řešení**

Nově evidováno

I/21 - Směr staničení | km 57,281 | ID 2378
BI PK (2016)

Bez reakce

Fotodokumentace



Specifikace dopravně-bezpečnostního deficitu

Bezpečnostní deficit Pevná překážka
Kategorie 1× - Strom
Závažnost rizika **Vysoká**
Poznámka -

Lokalizace

GPS 50,142940521240N, 12,333168029785E
Staničení km 57,281
Katastrální území Extravilán
Správce PK Správa Karlovy Vary
Nejvyšší dovolená rychlost 90 km/h

Nápravné opatření

Návrh opatření Odstranění
Poznámka -
Náročnost realizace **Administrativní řešení**

Nově evidováno

I/21 - Směr staničení | km 57,340 | ID 2379
BI PK (2016)

Bez reakce

Fotodokumentace



Specifikace dopravně-bezpečnostního deficitu

Bezpečnostní deficit Pevná překážka
Kategorie 40 m - Stromy, vzrostlá zeleň
Závažnost rizika **Střední**
Poznámka -

Lokalizace

GPS 50,143428802490N, 12,332851409912E
Staničení km 57,340
Katastrální území Extravilán
Správce PK Správa Karlovy Vary
Nejvyšší dovolená rychlost 90 km/h

Nápravné opatření

Návrh opatření Odstranění
Poznámka -
Náročnost realizace **Administrativní řešení**

Nově evidováno

I/21 - Směr staničení | km 57,419 | ID 2380
BI PK (2016)

Bez reakce

Fotodokumentace



Specifikace dopravně-bezpečnostního deficitu

Bezpečnostní deficit Pevná překážka
Kategorie 25 m - Stromy, vzrostlá zeleň
Závažnost rizika **Vysoká**
Poznámka -

Lokalizace

GPS 50,144069671631N, 12,332382202148E
Staničení km 57,419
Katastrální území Extravilán
Správce PK Správa Karlovy Vary
Nejvyšší dovolená rychlost 90 km/h

Nápravné opatření

Návrh opatření Odstranění
Poznámka -
Náročnost realizace **Administrativní řešení**

Nově evidováno

I/21 - Směr staničení | km 57,423 | ID 2381
BI PK (2016)

Bez reakce

Fotodokumentace



Specifikace dopravně-bezpečnostního deficitu

Bezpečnostní deficit Mezikřižovatkový úsek
Kategorie 1× - Absence SDZ a VDZ
Závažnost rizika **Nizká**
Poznámka Absence SDZ B 21a a VDZ V 9b.

Lokalizace

GPS 50,144084930420N, 12,332280158997E
Staničení km 57,423
Katastrální území Extravilán
Správce PK Správa Karlovy Vary
Nejvyšší dovolená rychlost 90 km/h

Nápravné opatření

Návrh opatření Realizace SDZ B 21a a VDZ V 9b
Poznámka -
Náročnost realizace **Administrativní řešení**

Nově evidováno

I/21 - Směr staničení | km 57,487 | ID 2383
BI PK (2016)

Bez reakce

Fotodokumentace



Specifikace dopravně-bezpečnostního deficitu

Bezpečnostní deficit Pevná překážka
Kategorie 75 m - Stromy, vzrostlá zeleň
Závažnost rizika **Vysoká**
Poznámka -

Lokalizace

GPS 50,144550323486N, 12,332072257996E
Staničení km 57,487
Katastrální území Extravilán
Správce PK Správa Karlovy Vary
Nejvyšší dovolená rychlost 90 km/h

Nápravné opatření

Návrh opatření Odstranění
Poznámka -
Náročnost realizace **Administrativní řešení**

Nově evidováno

I/21 - Směr staničení | km 57,576 | ID 2384
BI PK (2016)

Bez reakce

Fotodokumentace



Specifikace dopravně-bezpečnostního deficitu

Bezpečnostní deficit Pevná překážka
Kategorie 1× - Nosné pilíře v okolí komunikace
Závažnost rizika **Vysoká**
Poznámka -

Lokalizace

GPS 50,145313262939N, 12,331498146057E
Staničení km 57,576
Katastrální území Extravilán
Správce PK Správa Karlovy Vary
Nejvyšší dovolená rychlost 90 km/h

Nápravné opatření

Návrh opatření Ochrana svodidly
Poznámka -
Náročnost realizace **Administrativní řešení**

Nově evidováno

I/21 - Směr staničení | km 57,590 | ID 2385
BI PK (2016)

Bez reakce

Fotodokumentace



Specifikace dopravně-bezpečnostního deficitu

Bezpečnostní deficit Pevná překážka
Kategorie 1× - Stromy, vzrostlá zeleň
Závažnost rizika **Střední**
Poznámka -

Lokalizace

GPS 50,145477294922N, 12,331395149231E
Staničení km 57,590
Katastrální území Extravilán
Správce PK Správa Karlovy Vary
Nejvyšší dovolená rychlost 90 km/h

Nápravné opatření

Návrh opatření Odstranění
Poznámka -
Náročnost realizace **Administrativní řešení**

Nově evidováno

I/21 - Směr staničení | km 57,630 | ID 2387
BI PK (2016)

Bez reakce

Fotodokumentace



Specifikace dopravně-bezpečnostního deficitu

Bezpečnostní deficit Pevná překážka
Kategorie 350 m - Stromy, vzrostlá zeleň
Závažnost rizika **Vysoká**
Poznámka -

Lokalizace

GPS 50,145877838135N, 12,331104278564E
Staničení km 57,630
Katastrální území Extravilán
Správce PK Správa Karlovy Vary
Nejvyšší dovolená rychlost 90 km/h

Nápravné opatření

Návrh opatření Odstranění, ochrana svodidly
Poznámka -
Náročnost realizace **Administrativní řešení**

Nově evidováno

I/21 - Směr staničení | km 58,025 | ID 2388
BI PK (2016)

Bez reakce

Fotodokumentace



Specifikace dopravně-bezpečnostního deficitu

Bezpečnostní deficit Pevná překážka
Kategorie 1× - Neadekvátně seříznutý pařez
 180 m - Stromy, vzrostlá zeleň
Závažnost rizika **Nízká**
Poznámka Stromy se nachází na vnější straně příkopu.

Lokalizace

GPS 50,148849487305N, 12,329051017761E
Staničení km 58,025
Katastrální území Extravilán
Správce PK Správa Karlovy Vary
Nejvyšší dovolená rychlost 90 km/h

Nápravné opatření

Návrh opatření Odstranění, ochrana svodidly
Poznámka -
Náročnost realizace **Administrativní řešení**

Nově evidováno

I/21 - Směr staničení | km 58,195 | ID 2389
BI PK (2016)

Bez reakce

Fotodokumentace



Specifikace dopravně-bezpečnostního deficitu

Bezpečnostní deficit Pevná překážka
Kategorie 1× - Nosné pilíře v okolí komunikace
Závažnost rizika **Vysoká**
Poznámka -

Lokalizace

GPS 50,150428771973N, 12,327943801880E
Staničení km 58,195
Katastrální území Extravilán
Správce PK Správa Karlovy Vary
Nejvyšší dovolená rychlost 90 km/h

Nápravné opatření

Návrh opatření Realizace úpravy stavebního provedení objektu
Poznámka -
Náročnost realizace **Administrativní řešení**

Nově evidováno

I/21 - Směr staničení | km 58,213 | ID 2390
BI PK (2016)

Bez reakce

Fotodokumentace



Specifikace dopravně-bezpečnostního deficitu

Bezpečnostní deficit Pevná překážka
Kategorie 40 m - Stromy, vzrostlá zeleň
Závažnost rizika **Vysoká**
Poznámka -

Lokalizace

GPS 50,150596618652N, 12,327828407288E
Staničení km 58,213
Katastrální území Extravilán
Správce PK Správa Karlovy Vary
Nejvyšší dovolená rychlost 90 km/h

Nápravné opatření

Návrh opatření Odstranění, ochrana svodidly
Poznámka -
Náročnost realizace **Administrativní řešení**

Nově evidováno

I/21 - Směr staničení | km 58,258 | ID 2391
BI PK (2016)

Bez reakce

Fotodokumentace



Nápravné opatření

Návrh opatření Systematické opatření I. (instalace deformačních prvků, ochránění, zešíkmení, zrušení)
Poznámka -
Náročnost realizace **Složité řešení**

Specifikace dopravně-bezpečnostního deficitu

Bezpečnostní deficit Pevná překážka
Kategorie 2× - Tuhé čelo trubního propustku pod sjezdem / samostatným sjezdem
Závažnost rizika **Vysoká**
Poznámka -

Lokalizace

GPS 50,150943756104N, 12,327578544617E
Staničení km 58,258
Katastrální území Extravilán
Správce PK Správa Karlovy Vary
Nejvyšší dovolená rychlost 90 km/h

Nově evidováno

I/21 - Směr staničení | km 58,363 | ID 2392
BI PK (2016)

Bez reakce

Fotodokumentace



Nápravné opatření

Návrh opatření Odstranění, ochrana svodidly
Poznámka -
Náročnost realizace **Administrativní řešení**

Specifikace dopravně-bezpečnostního deficitu

Bezpečnostní deficit Pevná překážka
Kategorie 30 m - Stromy, vzrostlá zeleň
Závažnost rizika **Vysoká**
Poznámka -

Lokalizace

GPS 50,151737213135N, 12,327053070068E
Staničení km 58,363
Katastrální území Extravilán
Správce PK Správa Karlovy Vary
Nejvyšší dovolená rychlost 90 km/h

Nově evidováno

I/21 - Směr staničení | km 58,390 | ID 2394
BI PK (2016)

Bez reakce

Fotodokumentace



Specifikace dopravně-bezpečnostního deficitu

Bezpečnostní deficit Mezikřižovatkový úsek
Kategorie 1× - Absence SDZ a VDZ
Závažnost rizika Nizká
Poznámka Absence SDZ B 21a a VDZ V 9b.

Lokalizace

GPS 50,151821136475N, 12,326882362366E
Staničení km 58,390
Katastrální území Extravilán
Správce PK Správa Karlovy Vary
Nejvyšší dovolená rychlost 90 km/h

Nápravné opatření

Návrh opatření Realizace SDZ B 21a a VDZ V 9b
Poznámka -
Náročnost realizace Administrativní řešení

Nově evidováno

I/21 - Směr staničení | km 58,432 | ID 2393
BI PK (2016)

Bez reakce

Fotodokumentace



Specifikace dopravně-bezpečnostního deficitu

Bezpečnostní deficit Pevná překážka
Kategorie 190 m - Stromy, vzrostlá zeleň
Závažnost rizika Vysoká
Poznámka -

Lokalizace

GPS 50,152381896973N, 12,326622009277E
Staničení km 58,432
Katastrální území Extravilán
Správce PK Správa Karlovy Vary
Nejvyšší dovolená rychlost 90 km/h

Nápravné opatření

Návrh opatření Odstranění, ochrana svodidly
Poznámka -
Náročnost realizace Administrativní řešení

Nově evidováno

I/21 - Směr staničení | km 58,574 | ID 2396
BI PK (2016)

Bez reakce

Fotodokumentace



Specifikace dopravně-bezpečnostního deficitu

Bezpečnostní deficit Mezikřižovatkový úsek
Kategorie 100 m - Absence nebo opotřebované VDZ
Závažnost rizika Nizká
Poznámka Opotřebované VDZ V 4.

Lokalizace

GPS 50,153484344482N, 12,325785636902E
Staničení km 58,574
Katastrální území Extravilán
Správce PK Správa Karlovy Vary
Nejvyšší dovolená rychlost 90 km/h

Nápravné opatření

Návrh opatření Realizace, oprava VDZ
Poznámka -
Náročnost realizace Jednoduché řešení

Nově evidováno

I/21 - Směr staničení | km 58,659 | ID 2395
BI PK (2016)

Bez reakce

Fotodokumentace



Specifikace dopravně-bezpečnostního deficitu

Bezpečnostní deficit Pevná překážka
Kategorie 2× - Tuhé čelo trubního propustku pod sjezdem / samostatným sjezdem
Závažnost rizika Vysoká
Poznámka -

Lokalizace

GPS 50,154235839844N, 12,325286865234E
Staničení km 58,659
Katastrální území Extravilán
Správce PK Správa Karlovy Vary
Nejvyšší dovolená rychlost 90 km/h

Nápravné opatření

Návrh opatření Systematické opatření I. (instalace deformačních prvků, ochránění, zešíkmení, zrušení)
Poznámka -
Náročnost realizace Složité řešení

Nově evidováno

I/21 - Směr staničení | km 58,673 | ID 2397
BI PK (2016)

Bez reakce

Fotodokumentace



Specifikace dopravně-bezpečnostního deficitu

Bezpečnostní deficit Pevná překážka
Kategorie 90 m - Stromy, vzrostlá zeleň
Závažnost rizika **Vysoká**
Poznámka -

Lokalizace

GPS 50,154376983643N, 12,325211524963E
Staničení km 58,673
Katastrální území Extravilán
Správce PK Správa Karlovy Vary
Nejvyšší dovolená rychlost 90 km/h

Nápravné opatření

Návrh opatření Odstranění, ochrana svodidly
Poznámka -
Náročnost realizace **Administrativní řešení**

Nově evidováno

I/21 - Směr staničení | km 58,765 | ID 2398
BI PK (2016)

Bez reakce

Fotodokumentace



Specifikace dopravně-bezpečnostního deficitu

Bezpečnostní deficit Pevná překážka
Kategorie 2× - Tuhé čelo trubního propustku pod sjezdem / samostatným sjezdem
Závažnost rizika **Vysoká**
Poznámka -

Lokalizace

GPS 50,155231475830N, 12,324588775635E
Staničení km 58,765
Katastrální území Extravilán
Správce PK Správa Karlovy Vary
Nejvyšší dovolená rychlost 90 km/h

Nápravné opatření

Návrh opatření Systematické opatření I. (instalace deformačních prvků, ochránění, zešíkmení, zrušení)
Poznámka -
Náročnost realizace **Složité řešení**

Nově evidováno

I/21 - Směr staničení | km 58,775 | ID 2399
BI PK (2016)

Bez reakce

Fotodokumentace



Nápravné opatření

Návrh opatření Odstranění, ochrana svodidly
Poznámka -
Náročnost realizace **Administrativní řešení**

Specifikace dopravně-bezpečnostního deficitu

Bezpečnostní deficit Pevná překážka
Kategorie 80 m - Stromy, vzrostlá zeleň
Závažnost rizika **Vysoká**
Poznámka -

Lokalizace

GPS 50,155288696289N, 12,324550628662E
Staničení km 58,775
Katastrální území Extravilán
Správce PK Správa Karlovy Vary
Nejvyšší dovolená rychlost 90 km/h

Nově evidováno

I/21 - Směr staničení | km 58,887 | ID 2401
BI PK (2016)

Bez reakce

Fotodokumentace



Nápravné opatření

Návrh opatření Realizace SDZ B 21a a VDZ V 9b
Poznámka -
Náročnost realizace **Administrativní řešení**

Specifikace dopravně-bezpečnostního deficitu

Bezpečnostní deficit Mezikřižovatkový úsek
Kategorie 1× - Absence SDZ a VDZ
Závažnost rizika **Nizká**
Poznámka Absence SDZ B 21a a VDZ V 9b.

Lokalizace

GPS 50,156089782715N, 12,323920249939E
Staničení km 58,887
Katastrální území Extravilán
Správce PK Správa Karlovy Vary
Nejvyšší dovolená rychlost 90 km/h

Nově evidováno

I/21 - Směr staničení | km 58,890 | ID 2400
BI PK (2016)

Bez reakce

Fotodokumentace



Specifikace dopravně-bezpečnostního deficitu

Bezpečnostní deficit Pevná překážka
Kategorie 95 m - Stromy, vzrostlá zeleň
Závažnost rizika **Střední**
Poznámka Stromy se nachází na vnější straně příkopu.

Lokalizace

GPS 50,156154632568N, 12,323994636536E
Staničení km 58,890
Katastrální území Extravilán
Správce PK Správa Karlovy Vary
Nejvyšší dovolená rychlost 90 km/h

Nápravné opatření

Návrh opatření Odstranění, ochrana svodidly
Poznámka -
Náročnost realizace **Administrativní řešení**

Nově evidováno

I/21 - Směr staničení | km 58,983 | ID 2402
BI PK (2016)

Bez reakce

Fotodokumentace



Specifikace dopravně-bezpečnostního deficitu

Bezpečnostní deficit Pevná překážka
Kategorie 2× - Tuhé čelo trubního propustku pod sjezdem / samostatným sjezdem
Závažnost rizika **Vysoká**
Poznámka -

Lokalizace

GPS 50,156909942627N, 12,323429107666E
Staničení km 58,983
Katastrální území Extravilán
Správce PK Správa Karlovy Vary
Nejvyšší dovolená rychlost 90 km/h

Nápravné opatření

Návrh opatření Systematické opatření I. (instalace deformačních prvků, ochránění, zešíkmení, zrušení)
Poznámka -
Náročnost realizace **Složité řešení**

Nově evidováno

 I/21 - Směr staničení | km 58,993 | ID 2403
 BI PK (2016)

Bez reakce

Fotodokumentace



Specifikace dopravně-bezpečnostního deficitu

Bezpečnostní deficit Pevná překážka
Kategorie 155 m - Stromy, vzrostlá zeleň
Závažnost rizika **Vysoká**
Poznámka -

Lokalizace

GPS 50,156997680664N, 12,323384284973E
Staničení km 58,993
Katastrální území Extravilán
Správce PK Správa Karlovy Vary
Nejvyšší dovolená rychlost 90 km/h

Nápravné opatření

Návrh opatření Odstranění, ochrana svodidly
Poznámka -
Náročnost realizace **Administrativní řešení**

Nově evidováno

 I/21 - Směr staničení | km 59,151 | ID 2404
 BI PK (2016)

Bez reakce

Fotodokumentace



Specifikace dopravně-bezpečnostního deficitu

Bezpečnostní deficit Pevná překážka
Kategorie 2× - Tuhé čelo trubního propustku pod sjezdem / samostatným sjezdem
Závažnost rizika **Vysoká**
Poznámka -

Lokalizace

GPS 50,158283233643N, 12,322484016418E
Staničení km 59,151
Katastrální území Extravilán
Správce PK Správa Karlovy Vary
Nejvyšší dovolená rychlost 90 km/h

Nápravné opatření

Návrh opatření Systematické opatření I. (instalace deformačních prvků, ochránění, zešíkmení, zrušení)
Poznámka -
Náročnost realizace **Složité řešení**

Nově evidováno

I/21 - Směr staničení | km 59,340 | ID 2406
BI PK (2016)

Bez reakce

Fotodokumentace



Specifikace dopravně-bezpečnostního deficitu

Bezpečnostní deficit Mezikřižovatkový úsek
Kategorie 1× - Absence SDZ a VDZ
Závažnost rizika **Nizká**
Poznámka Absence SDZ B 21a a VDZ V 9b.

Lokalizace

GPS 50,159824371338N, 12,321334838867E
Staničení km 59,340
Katastrální území Extravilán
Správce PK Správa Karlovy Vary
Nejvyšší dovolená rychlost 90 km/h

Nápravné opatření

Návrh opatření Realizace SDZ B 21a a VDZ V 9b
Poznámka -
Náročnost realizace **Administrativní řešení**

Nově evidováno

I/21 - Směr staničení | km 59,401 | ID 2407
BI PK (2016)

Bez reakce

Fotodokumentace



Specifikace dopravně-bezpečnostního deficitu

Bezpečnostní deficit Pevná překážka
Kategorie 120 m - Stromy, vzrostlá zeleň
Závažnost rizika **Střední**
Poznámka Stromy, vzrostlá zeleň se nachází na vnější straně příkopu.

Lokalizace

GPS 50,160312652588N, 12,321077346802E
Staničení km 59,401
Katastrální území Extravilán
Správce PK Správa Karlovy Vary
Nejvyšší dovolená rychlost 90 km/h

Nápravné opatření

Návrh opatření Odstranění, ochrana svodidly
Poznámka -
Náročnost realizace **Administrativní řešení**

Nově evidováno

 I/21 - Směr staničení | km 59,523 | ID 2409
 BI PK (2016)

Bez reakce

Fotodokumentace



Nápravné opatření

Návrh opatření Systematické opatření I. (instalace deformačních prvků, ochránění, zešíkmení, zrušení)

Poznámka -

Náročnost realizace **Složité řešení**

Specifikace dopravně-bezpečnostního deficitu

Bezpečnostní deficit Pevná překážka

Kategorie 2× - Tuhé čelo trubního propustku pod sjezdem / samostatným sjezdem

Závažnost rizika **Vysoká**

Poznámka -

Lokalizace

GPS 50,161285400391N, 12,320401191711E

Staničení km 59,523

Katastrální území Extravilán

Správce PK Správa Karlovy Vary

Nejvyšší dovolená rychlost 90 km/h

Nově evidováno

 I/21 - Směr staničení | km 59,537 | ID 2410
 BI PK (2016)

Bez reakce

Fotodokumentace



Nápravné opatření

Návrh opatření Odstranění

Poznámka -

Náročnost realizace **Administrativní řešení**

Specifikace dopravně-bezpečnostního deficitu

Bezpečnostní deficit Pevná překážka

Kategorie 3× - Strom

Závažnost rizika **Vysoká**

Poznámka -

Lokalizace

GPS 50,161453247070N, 12,320315361023E

Staničení km 59,537

Katastrální území Extravilán

Správce PK Správa Karlovy Vary

Nejvyšší dovolená rychlost 90 km/h

Nově evidováno

I/21 - Směr staničení | km 59,620 | ID 2411
BI PK (2016)

Bez reakce

Fotodokumentace



Nápravné opatření

Návrh opatření Systematické opatření I. (instalace deformačních prvků, ochránění, zešíkmení, zrušení)
Poznámka -
Náročnost realizace **Složité řešení**

Specifikace dopravně-bezpečnostního deficitu

Bezpečnostní deficit Pevná překážka
Kategorie 2× - Tuhé čelo trubního propustku pod - sjezdem / samostatným sjezdem
Závažnost rizika **Vysoká**
Poznámka -

Lokalizace

GPS 50,162258148193N, 12,319735527039E
Staničení km 59,620
Katastrální území Extravilán
Správce PK Správa Karlovy Vary
Nejvyšší dovolená rychlost 90 km/h

Nově evidováno

I/21 - Směr staničení | km 59,647 | ID 2412
BI PK (2016)

Bez reakce

Fotodokumentace



Nápravné opatření

Návrh opatření Odstranění
Poznámka -
Náročnost realizace **Administrativní řešení**

Specifikace dopravně-bezpečnostního deficitu

Bezpečnostní deficit Pevná překážka
Kategorie 3× - Strom
Závažnost rizika **Vysoká**
Poznámka -

Lokalizace

GPS 50,162395477295N, 12,319642066956E
Staničení km 59,647
Katastrální území Extravilán
Správce PK Správa Karlovy Vary
Nejvyšší dovolená rychlost 90 km/h

Nově evidováno

I/21 - Směr staničení | km 59,812 | ID 2413
BI PK (2016)

Bez reakce

Fotodokumentace



Specifikace dopravně-bezpečnostního deficitu

Bezpečnostní deficit Pevná překážka
Kategorie 15 m - Stromy, vzrostlá zeleň
Závažnost rizika **Střední**
Poznámka -

Lokalizace

GPS 50,163684844971N, 12,318804740906E
Staničení km 59,812
Katastrální území Intravilán - Vojtanov
Správce PK Správa Karlovy Vary
Nejvyšší dovolená rychlost 70 km/h

Nápravné opatření

Návrh opatření Prodloužení stávajících svodidel
Poznámka Současně realizace směrového vychýlení svodidla.
Náročnost realizace **Administrativní řešení**

Nově evidováno

I/21 - Směr staničení | km 59,934 | ID 2415
BI PK (2016)

Bez reakce

Fotodokumentace



Specifikace dopravně-bezpečnostního deficitu

Bezpečnostní deficit Mezikřižovatkový úsek
Kategorie 1* - Absence nebo opotřebované VDZ
Závažnost rizika **Nízká**
Poznámka Absence VDZ V 9c.

Lokalizace

GPS 50,164546966553N, 12,318078994751E
Staničení km 59,934
Katastrální území Intravilán - Vojtanov
Správce PK Správa Karlovy Vary
Nejvyšší dovolená rychlost 70 km/h

Nápravné opatření

Návrh opatření Realizace, oprava VDZ
Poznámka -
Náročnost realizace **Administrativní řešení**

Nově evidováno

I/21 - Směr staničení | km 60,038 | ID 2417
BI PK (2016)

Bez reakce

Fotodokumentace



Nápravné opatření

Návrh opatření Vytvoření bezpečného stání pro VHD
Poznámka -
Náročnost realizace **Složité řešení**

Specifikace dopravně-bezpečnostního deficitu

Bezpečnostní deficit Autobusová zastávka
Kategorie 1× - Absence nebo opotřebované VDZ
 1× - Absence SDZ nebo dopravního zařízení
 1× - Neadekvátní podmínky pro pěší - krátká / neadekvátně provedená nástupní hrana
Závažnost rizika **Střední**
Poznámka Absence SDZ IJ 4b. Absence VDZ V 11a, V 12a.

Lokalizace

GPS 50,165569305420N, 12,317190170288E
Staničení km 60,038
Katastrální území Intravilán - Vojtanov
Správce PK Správa Karlovy Vary
Nejvyšší dovolená rychlost 70 km/h

Nově evidováno

I/21 - Směr staničení | km 60,077 | ID 2418
BI PK (2016)

Bez reakce

Fotodokumentace



Nápravné opatření

Návrh opatření Vytvoření adekvátních podmínek pro pěší dle ČSN 73 6110/Z1
Poznámka -
Náročnost realizace **Složité řešení**

Specifikace dopravně-bezpečnostního deficitu

Bezpečnostní deficit Přechod pro chodce
Kategorie 1× - Absence prvků pro OOSPO
 1× - Dlouhý nedělený přechod pro chodce
 1× - Neadekvátní stav SDZ
 1× - Neadekvátní umístění SDZ
Závažnost rizika **Střední**
Poznámka Délka přechodu je 10 m. SDZ IP 6 se nachází v neadekvátní vzdálenosti před přechodem. Pootočené SDZ IP 6 proti směru staničení.

Lokalizace

GPS 50,165760040283N, 12,316839218140E
Staničení km 60,077
Katastrální území Intravilán - Vojtanov
Správce PK Správa Karlovy Vary
Nejvyšší dovolená rychlost 70 km/h

Nově evidováno

I/21 - Směr staničení | km 60,127 | ID 2419
BI PK (2016)

Bez reakce

Fotodokumentace



Nápravné opatření

Návrh opatření Odstranění
Poznámka -
Náročnost realizace **Administrativní řešení**

Specifikace dopravně-bezpečnostního deficitu

Bezpečnostní deficit Reklamní zařízení
Kategorie 1× - Reklamní zařízení (rušivý efekt na účastníky silničního provozu)
Závažnost rizika **Nizká**
Poznámka -

Lokalizace

GPS 50,166191101074N, 12,316490173340E
Staničení km 60,127
Katastrální území Intravilán - Vojtanov
Správce PK Správa Karlovy Vary
Nejvyšší dovolená rychlost 70 km/h

Nově evidováno

I/21 - Směr staničení | km 60,161 | ID 2420
BI PK (2016)

Bez reakce

Fotodokumentace



Nápravné opatření

Návrh opatření Realizace stojin u záchytného zařízení s častější frekvencí
Poznámka Alternativní řešení lze spatřovat v podobě umístění sloupů VO s deformovatelnou konstrukcí.
Náročnost realizace **Administrativní řešení**

Specifikace dopravně-bezpečnostního deficitu

Bezpečnostní deficit Zádržné zařízení
Kategorie 2× - Nedodržení min. vzdálenosti za svodidlem
Závažnost rizika **Nizká**
Poznámka Sloupy VO se nachází v pracovní šířce svodidla.

Lokalizace

GPS 50,166343688965N, 12,316081047058E
Staničení km 60,161
Katastrální území Intravilán - Vojtanov
Správce PK Správa Karlovy Vary
Nejvyšší dovolená rychlost 70 km/h

Nově evidováno

I/21 - Směr staničení | km 60,261 | ID 2422
BI PK (2016)

Bez reakce

Fotodokumentace



Specifikace dopravně-bezpečnostního deficitu

Bezpečnostní deficit Pevná překážka
Kategorie 1× - Polotuhé zemní těleso sjezdu / samostatného sjezdu
Závažnost rizika **Střední**
Poznámka -

Lokalizace

GPS 50,167022705078N, 12,315169334412E
Staničení km 60,261
Katastrální území Extravilán
Správce PK Správa Karlovy Vary
Nejvyšší dovolená rychlost 90 km/h

Nápravné opatření

Návrh opatření Systematické opatření I. (instalace deformačních prvků, ochránění, zešíkmení, zrušení)
Poznámka -
Náročnost realizace **Složité řešení**

Nově evidováno

I/21 - Směr staničení | km 60,323 | ID 2423
BI PK (2016)

Bez reakce

Fotodokumentace



Specifikace dopravně-bezpečnostního deficitu

Bezpečnostní deficit Pevná překážka
Kategorie 1× - Čelo tuhé zdi nebo PHS
Závažnost rizika **Vysoká**
Poznámka -

Lokalizace

GPS 50,167453765869N, 12,314775466919E
Staničení km 60,323
Katastrální území Extravilán
Správce PK Správa Karlovy Vary
Nejvyšší dovolená rychlost 90 km/h

Nápravné opatření

Návrh opatření Prodloužení stávajících svodidel
Poznámka Současně realizace směrového vychýlení svodidla a zavázání do svahu.
Náročnost realizace **Administrativní řešení**

Nově evidováno

 I/21 - Směr staničení | km 60,424 | ID 2424
 BI PK (2016)

Bez reakce

Fotodokumentace



Nápravné opatření

Návrh opatření Realizace stojin u záchytného zařízení s častější frekvencí

Poznámka -

Náročnost realizace **Administrativní řešení**

Specifikace dopravně-bezpečnostního deficitu

Bezpečnostní deficit Zadržné zařízení

Kategorie 1× - Nedodržení min. vzdálenosti za svodidlem

Závažnost rizika **Nizká**

Poznámka Čelo PHS se nachází v pracovní šířce svodidla. Riziko pro vozidla jedoucí v protisměru.

Lokalizace

GPS 50,168319702148N, 12,314323425293E

Staničení km 60,424

Katastrální území Extravilán

Správce PK Správa Karlovy Vary

Nejvyšší dovolená rychlost 90 km/h

Nově evidováno

 I/21 - Směr staničení | km 60,673 | ID 2430
 BI PK (2016)

Bez reakce

Fotodokumentace



Nápravné opatření

Návrh opatření Výměna konstrukce za deformovatelnou

Poznámka Alternativní opatření lze spatřovat v odstranění sloupu.

Náročnost realizace **Administrativní řešení**

Specifikace dopravně-bezpečnostního deficitu

Bezpečnostní deficit Pevná překážka

Kategorie 1× - Sloupy el. vedení, VO apod.

Závažnost rizika **Vysoká**

Poznámka -

Lokalizace

GPS 50,170478820801N, 12,314603805542E

Staničení km 60,673

Katastrální území Extravilán

Správce PK Správa Karlovy Vary

Nejvyšší dovolená rychlost 90 km/h

Nově evidováno

I/21 - Směr staničení | km 60,848 | ID 2426
BI PK (2016)

Bez reakce

Fotodokumentace



Nápravné opatření

Návrh opatření Prodloužení stávajícího svodidla
Poznámka Současně realizace směrového vychýlení svodidla a zavázání do svahu. Řešit společně se záznamem ID 2843.
Náročnost realizace Administrativní řešení

Specifikace dopravně-bezpečnostního deficitu

Bezpečnostní deficit Zadržné zařízení
Kategorie 1× - Krátké svodidlo před - mostem (MÚK, křížením PK, vodoteč)
Závažnost rizika Vysoká
Poznámka -

Lokalizace

GPS 50,172004699707N, 12,315172195435E
Staničení km 60,848
Katastrální území Extravilán
Správce PK Správa Karlovy Vary
Nejvyšší dovolená rychlost 90 km/h

Nově evidováno

I/21 - Směr proti staničení | km 60,845 | ID 2431
BI PK (2016)

Bez reakce

Fotodokumentace



Nápravné opatření

Návrh opatření Ochrana svodidly
Poznámka -
Náročnost realizace Administrativní řešení

Specifikace dopravně-bezpečnostního deficitu

Bezpečnostní deficit Pevná překážka
Kategorie 1× - Sloupy el. vedení, VO apod.
Závažnost rizika Střední
Poznámka V tomto úseku lze předpokládat skutečnou rychlost vozidel nižší než je nejvyšší dovolená (odbočovací pruh).

Lokalizace

GPS 50,171977996826N, 12,314919471741E
Staničení km 60,845
Katastrální území Extravilán
Správce PK Správa Karlovy Vary
Nejvyšší dovolená rychlost 90 km/h

Nově evidováno

I/21 - Směr proti staničení | km 60,818 | ID 2432
BI PK (2016)

Bez reakce

Fotodokumentace



Specifikace dopravně-bezpečnostního deficitu

Bezpečnostní deficit Reklamní zařízení
Kategorie 1× - Totem čerpací stanice pohonných hmot
Závažnost rizika **Vysoká**
Poznámka -

Lokalizace

GPS 50,171737670898N, 12,314844131470E
Staničení km 60,818
Katastrální území Extravilán
Správce PK Správa Karlovy Vary
Nejvyšší dovolená rychlost 90 km/h

Nápravné opatření

Návrh opatření Odstranění
Poznámka -
Náročnost realizace **Administrativní řešení**

Nově evidováno

I/21 - Směr proti staničení | km 60,778 | ID 2433
BI PK (2016)

Bez reakce

Fotodokumentace



Specifikace dopravně-bezpečnostního deficitu

Bezpečnostní deficit Pevná překážka
Kategorie 2× - Čelo tuhé zdi nebo PHS
Závažnost rizika **Střední**
Poznámka -

Lokalizace

GPS 50,171421051025N, 12,314764976501E
Staničení km 60,778
Katastrální území Extravilán
Správce PK Správa Karlovy Vary
Nejvyšší dovolená rychlost 90 km/h

Nápravné opatření

Návrh opatření Realizace úpravy stavebního provedení objektu
Poznámka -
Náročnost realizace **Administrativní řešení**

Nově evidováno

I/21 - Směr proti staničení | km 60,495 | ID 2435
BI PK (2016)

Bez reakce

Fotodokumentace



Nápravné opatření

Návrh opatření Prodloužení stávajícího svodidla
Poznámka Současně realizace směrového vychýlení svodidla a zavázání do svahu.
Náročnost realizace Administrativní řešení

Specifikace dopravně-bezpečnostního deficitu

Bezpečnostní deficit Zadržné zařízení
Kategorie 1× - Krátké svodidlo před - mostem (MÚK, křížením PK, vodoteč)
 1× - Krátké svodidlo před - pevnou překážkou
Závažnost rizika Vysoká
Poznámka Délka svodidla před mostem je 18 m. Krátké svodidlo před stromy, vzrostlou zelení.

Lokalizace


GPS 50,168975830078N, 12,314032554626E
Staničení km 60,495
Katastrální území Extravilán
Správce PK Správa Karlovy Vary
Nejvyšší dovolená rychlost 90 km/h

Nově evidováno

I/21 - Směr proti staničení | km 60,157 | ID 2437
BI PK (2016)

Bez reakce

Fotodokumentace



Nápravné opatření

Návrh opatření Odstranění
Poznámka -
Náročnost realizace Administrativní řešení

Specifikace dopravně-bezpečnostního deficitu

Bezpečnostní deficit Reklamní zařízení
Kategorie 1× - Reklamní zařízení (rušivý efekt na účastníky silničního provozu)
Závažnost rizika Nízká
Poznámka -

Lokalizace

GPS 50,166160583496N, 12,315891265869E
Staničení km 60,157
Katastrální území Intravilán - Vojtanov
Správce PK Správa Karlovy Vary
Nejvyšší dovolená rychlost 70 km/h

Nově evidováno

I/21 - Směr proti staničení | km 60,141 | ID 2438

Bez reakce

BI PK (2016)

Fotodokumentace



Nápravné opatření

Návrh opatření	Odstranění a nahrazení svodidlem s vyšší úrovní zadržení
Poznámka	Současně realizace směrového vychýlení svodidla a zavázání do svahu. Alternativní řešení lze spatřovat v podobě umístění sloupů VO s deformovatelnou konstrukcí.
Náročnost realizace	Administrativní řešení

Specifikace dopravně-bezpečnostního deficitu

Bezpečnostní deficit	Zadržné zařízení
Kategorie	<input checked="" type="checkbox"/> 1× - Krátké svodidlo před - pevnou překážkou <input checked="" type="checkbox"/> 1× - Nedodržení min. vzdálenosti za svodidlem
Závažnost rizika	Střední
Poznámka	Krátké svodidlo před sloupem VO. Sloup VO se nachází v pracovní šířce svodidla.

Lokalizace

GPS	50,166175842285N, 12,316085815430E
Staničení	km 60,141
Katastrální území	Intravilán - Vojtanov
Správce PK	Správa Karlovy Vary
Nejvyšší dovolená rychlost	70 km/h

Nově evidováno

I/21 - Směr proti staničení | km 60,089 | ID 2439

Bez reakce

BI PK (2016)

Fotodokumentace



Nápravné opatření

Návrh opatření	Odstranění a nahrazení svodidlem s vyšší úrovní zadržení
Poznámka	Současně realizace směrového vychýlení svodidla a zavázání do svahu. Alternativní řešení lze spatřovat v podobě umístění sloupů VO s deformovatelnou konstrukcí.
Náročnost realizace	Administrativní řešení

Specifikace dopravně-bezpečnostního deficitu

Bezpečnostní deficit	Zadržné zařízení
Kategorie	<input checked="" type="checkbox"/> 1× - Krátké svodidlo před - pevnou překážkou <input checked="" type="checkbox"/> 1× - Nedodržení min. vzdálenosti za svodidlem
Závažnost rizika	Střední
Poznámka	Krátké svodidlo před sloupem VO. Sloup VO se nachází v pracovní šířce svodidla.

Lokalizace

GPS	50,165786743164N, 12,316693305969E
Staničení	km 60,089
Katastrální území	Intravilán - Vojtanov
Správce PK	Správa Karlovy Vary
Nejvyšší dovolená rychlost	70 km/h

Nově evidováno

I/21 - Směr proti staničení | km 60,028 | ID 2441
BI PK (2016)

Bez reakce

Fotodokumentace



Specifikace dopravně-bezpečnostního deficitu

Bezpečnostní deficit Autobusová zastávka
Kategorie 1× - Absence nebo opotřebované VDZ
Závažnost rizika **Nizká**
Poznámka Absence VDZ V 11a, V 12a.

Lokalizace

GPS 50,165359497070N, 12,317233085632E
Staničení km 60,028
Katastrální území Intravilán - Vojtanov
Správce PK Správa Karlovy Vary
Nejvyšší dovolená rychlost 70 km/h

Nápravné opatření

Návrh opatření Realizace, oprava VDZ
Poznámka -
Náročnost realizace **Administrativní řešení**

Nově evidováno

I/21 - Směr proti staničení | km 59,992 | ID 2442
BI PK (2016)

Bez reakce

Fotodokumentace



Specifikace dopravně-bezpečnostního deficitu

Bezpečnostní deficit Pevná překážka
Kategorie 3× - Vzrostlá zeleň (průměr kmene do 0,1 m)
Závažnost rizika **Nizká**
Poznámka Vzrostlá zeleň nacházející se v blízkosti PK primárně představuje riziko do budoucna.

Lokalizace

GPS 50,165168762207N, 12,317412376404E
Staničení km 59,992
Katastrální území Intravilán - Vojtanov
Správce PK Správa Karlovy Vary
Nejvyšší dovolená rychlost 70 km/h

Nápravné opatření

Návrh opatření Odstranění
Poznámka -
Náročnost realizace **Jednoduché řešení**

Nově evidováno

 I/21 - Směr proti staničení | km 59,960 | ID 2443
 BI PK (2016)

Bez reakce

Fotodokumentace



Nápravné opatření

Návrh opatření Systematické opatření I. (instalace deformačních prvků, ochránění, zešíkmení, zrušení)

Poznámka -

Náročnost realizace **Složité řešení**

Specifikace dopravně-bezpečnostního deficitu

Bezpečnostní deficit Pevná překážka

Kategorie 2× - Tuhé čelo trubního propustku pod sjezdem / samostatným sjezdem

Závažnost rizika **Nizká**

Poznámka -

Lokalizace

GPS 50,164855957031N, 12,317647933960E

Staničení km 59,960

Katastrální území Intravilán - Vojtanov

Správce PK Správa Karlovy Vary

Nejvyšší dovolená rychlost 70 km/h

Nově evidováno

 I/21 - Směr proti staničení | km 59,808 | ID 2446
 BI PK (2016)

Bez reakce

Fotodokumentace



Nápravné opatření

Návrh opatření Systematické opatření I. (instalace deformačních prvků, ochránění, zešíkmení, zrušení)

Poznámka -

Náročnost realizace **Složité řešení**

Specifikace dopravně-bezpečnostního deficitu

Bezpečnostní deficit Pevná překážka

Kategorie 1× - Tuhé čelo trubního propustku pod sjezdem / samostatným sjezdem

Závažnost rizika **Nizká**

Poznámka Rizikové pouze čelo B.

Lokalizace

GPS 50,163700103760N, 12,318454742432E

Staničení km 59,808

Katastrální území Intravilán - Vojtanov

Správce PK Správa Karlovy Vary

Nejvyšší dovolená rychlost 70 km/h

Nově evidováno

I/21 - Směr proti staničení | km 59,673 | ID 2448
BI PK (2016)

Bez reakce

Fotodokumentace



Nápravné opatření

Návrh opatření Odstranění
Poznámka -
Náročnost realizace **Administrativní řešení**

Specifikace dopravně-bezpečnostního deficitu

Bezpečnostní deficit Reklamní zařízení
Kategorie 2× - Reklamní zařízení (rušivý efekt na účastníky silničního provozu)
Závažnost rizika **Nizká**
Poznámka -

Lokalizace

GPS 50,162471771240N, 12,319256782532E
Staničení km 59,673
Katastrální území Extravilán
Správce PK Správa Karlovy Vary
Nejvyšší dovolená rychlost 90 km/h

Nově evidováno

I/21 - Směr proti staničení | km 59,664 | ID 2449
BI PK (2016)

Bez reakce

Fotodokumentace



Nápravné opatření

Návrh opatření Ochrana svodidly
Poznámka Alternativní řešení lze spatřovat v podobě umístění sloupů VO s deformovatelnou konstrukcí.
Náročnost realizace **Administrativní řešení**

Specifikace dopravně-bezpečnostního deficitu

Bezpečnostní deficit Pevná překážka
Kategorie 1× - Sloupy el. vedení, VO apod.
Závažnost rizika **Nizká**
Poznámka -

Lokalizace

GPS 50,162395477295N, 12,319314002991E
Staničení km 59,664
Katastrální území Extravilán
Správce PK Správa Karlovy Vary
Nejvyšší dovolená rychlost 90 km/h

Nově evidováno

 I/21 - Směr proti staničení | km 59,468 | ID 2450
 BI PK (2016)

Bez reakce

Fotodokumentace



Specifikace dopravně-bezpečnostního deficitu

Bezpečnostní deficit Pevná překážka
Kategorie 175 m - Stromy, vzrostlá zeleň
Závažnost rizika **Střední**
Poznámka -

Lokalizace

GPS 50,160812377930N, 12,320532798767E
Staničení km 59,468
Katastrální území Extravilán
Správce PK Správa Karlovy Vary
Nejvyšší dovolená rychlost 90 km/h

Nápravné opatření

Návrh opatření Odstranění, ochrana svodidly
Poznámka -
Náročnost realizace **Administrativní řešení**

Nově evidováno

 I/21 - Směr proti staničení | km 59,294 | ID 2452
 BI PK (2016)

Bez reakce

Fotodokumentace



Specifikace dopravně-bezpečnostního deficitu

Bezpečnostní deficit Pevná překážka
Kategorie 2× - Tuhé čelo trubního propustku pod sjezdem / samostatným sjezdem
Závažnost rizika **Vysoká**
Poznámka -

Lokalizace

GPS 50,159366607666N, 12,321570396423E
Staničení km 59,294
Katastrální území Extravilán
Správce PK Správa Karlovy Vary
Nejvyšší dovolená rychlost 90 km/h

Nápravné opatření

Návrh opatření Systematické opatření I. (instalace deformačních prvků, ochránění, zešíkmení, zrušení)
Poznámka -
Náročnost realizace **Složité řešení**

Nově evidováno

I/21 - Směr proti staničení | km 59,284 | ID 2453
BI PK (2016)

Bez reakce

Fotodokumentace



Nápravné opatření

Návrh opatření Odstranění, ochrana svodidly
Poznámka V případě odstranění stromů realizace zešíkmení vyčnívajících betonových čel, resp. jejich zapuštění pod niveletu vozovky.
Náročnost realizace **Administrativní řešení**

Specifikace dopravně-bezpečnostního deficitu

Bezpečnostní deficit Pevná překážka
Kategorie 125 m - Stromy, vzrostlá zeleň
 2* - Tuhé čelo trubního příčného propustku
Závažnost rizika **Vysoká**
Poznámka -

Lokalizace

GPS 50,159332275391N, 12,321585655212E
Staničení km 59,284
Katastrální území Extravilán
Správce PK Správa Karlovy Vary
Nejvyšší dovolená rychlost 90 km/h

Nově evidováno

I/21 - Směr proti staničení | km 59,158 | ID 2455
BI PK (2016)

Bez reakce

Fotodokumentace



Nápravné opatření

Návrh opatření Systematické opatření I. (instalace deformačních prvků, ochránění, zešíkmení, zrušení)
Poznámka -
Náročnost realizace **Složitě řešení**

Specifikace dopravně-bezpečnostního deficitu

Bezpečnostní deficit Pevná překážka
Kategorie 2* - Tuhé čelo trubního propustku pod sjezdem / samostatným sjezdem
Závažnost rizika **Vysoká**
Poznámka -

Lokalizace

GPS 50,158302307129N, 12,322315216064E
Staničení km 59,158
Katastrální území Extravilán
Správce PK Správa Karlovy Vary
Nejvyšší dovolená rychlost 90 km/h

Nově evidováno

I/21 - Směr proti staničení | km 59,148 | ID 2456
BI PK (2016)

Bez reakce

Fotodokumentace



Specifikace dopravně-bezpečnostního deficitu

Bezpečnostní deficit Pevná překážka
Kategorie 145 m - Stromy, vzrostlá zeleň
Závažnost rizika **Vysoká**
Poznámka -

Lokalizace

GPS 50,158245086670N, 12,322344779968E
Staničení km 59,148
Katastrální území Extravilán
Správce PK Správa Karlovy Vary
Nejvyšší dovolená rychlost 90 km/h

Nápravné opatření

Návrh opatření Odstranění, ochrana svodidly
Poznámka -
Náročnost realizace **Administrativní řešení**

Nově evidováno

I/21 - Směr proti staničení | km 59,111 | ID 2457
BI PK (2016)

Bez reakce

Fotodokumentace



Specifikace dopravně-bezpečnostního deficitu

Bezpečnostní deficit Mezikřižovatkový úsek
Kategorie 1× - Absence SDZ a VDZ
Závažnost rizika **Nizká**
Poznámka Absence SDZ B 21a a VDZ V 9b.

Lokalizace

GPS 50,157939910889N, 12,322635650635E
Staničení km 59,111
Katastrální území Extravilán
Správce PK Správa Karlovy Vary
Nejvyšší dovolená rychlost 90 km/h

Nápravné opatření

Návrh opatření Realizace SDZ B 21a a VDZ V 9b
Poznámka -
Náročnost realizace **Administrativní řešení**

Nově evidováno

I/21 - Směr proti staničení | km 58,987 | ID 2458
BI PK (2016)

Bez reakce

Fotodokumentace



Nápravné opatření

Návrh opatření Systematické opatření I. (instalace deformačních prvků, ochránění, zešíkmení, zrušení)
Poznámka -
Náročnost realizace **Složité řešení**

Specifikace dopravně-bezpečnostního deficitu

Bezpečnostní deficit Pevná překážka
Kategorie 2× - Tuhé čelo trubního propustku pod sjezdem / samostatným sjezdem
Závažnost rizika **Vysoká**
Poznámka -

Lokalizace

GPS 50,156913757324N, 12,323266029358E
Staničení km 58,987
Katastrální území Extravilán
Správce PK Správa Karlovy Vary
Nejvyšší dovolená rychlost 90 km/h

Nově evidováno

I/21 - Směr proti staničení | km 58,970 | ID 2459
BI PK (2016)

Bez reakce

Fotodokumentace



Nápravné opatření

Návrh opatření Odstranění, ochrana svodidly
Poznámka -
Náročnost realizace **Administrativní řešení**

Specifikace dopravně-bezpečnostního deficitu

Bezpečnostní deficit Pevná překážka
Kategorie 70 m - Stromy, vzrostlá zeleň
Závažnost rizika **Střední**
Poznámka Stromy se nachází na vnější straně příkopu.

Lokalizace

GPS 50,156745910645N, 12,323348999023E
Staničení km 58,970
Katastrální území Extravilán
Správce PK Správa Karlovy Vary
Nejvyšší dovolená rychlost 90 km/h

Nově evidováno

 I/21 - Směr proti staničení | km 58,789 | ID 2467
 BI PK (2016)

Bez reakce

Fotodokumentace



Nápravné opatření

Návrh opatření	Realizace SDZ B 21a a VDZ V 9b
Poznámka	-
Náročnost realizace	Administrativní řešení

Specifikace dopravně-bezpečnostního deficitu

Bezpečnostní deficit	Mezikřižovatkový úsek
Kategorie	<input checked="" type="checkbox"/> 1× - Absence SDZ a VDZ
Závažnost rizika	Nizká
Poznámka	Absence SDZ B 21a a VDZ V 9b.

Lokalizace


GPS	50,155273437500N, 12,324484825134E
Staničení	km 58,789
Katastrální území	Extravilán
Správce PK	Správa Karlovy Vary
Nejvyšší dovolená rychlost	90 km/h

Nově evidováno

 I/21 - Směr proti staničení | km 58,664 | ID 2461
 BI PK (2016)

Bez reakce

Fotodokumentace



Nápravné opatření

Návrh opatření	Systematické opatření I. (instalace deformačních prvků, ochránění, zešíkmení, zrušení)
Poznámka	Současně příčné odsunutí závory do větší vzdálenosti od PK.
Náročnost realizace	Složité řešení

Specifikace dopravně-bezpečnostního deficitu

Bezpečnostní deficit	Pevná překážka
Kategorie	<input checked="" type="checkbox"/> 1× - Stojina závory (např. v místě vjezdu na odpočívku) <input checked="" type="checkbox"/> 2× - Tuhé čelo trubního propustku pod sjezdem / samostatným sjezdem
Závažnost rizika	Vysoká
Poznámka	Závora svým provedením představuje riziko v podobě vniknutí jednotlivých částí do interiéru vozidla při nárazu.

Lokalizace

GPS	50,154281616211N, 12,325094223022E
Staničení	km 58,664
Katastrální území	Extravilán
Správce PK	Správa Karlovy Vary
Nejvyšší dovolená rychlost	90 km/h

Nově evidováno

 I/21 - Směr proti staničení | km 58,626 | ID 2462
 BI PK (2016)

Bez reakce

Fotodokumentace



Specifikace dopravně-bezpečnostního deficitu

Bezpečnostní deficit Pevná překážka
Kategorie 150 m - Stromy, vzrostlá zeleň
Závažnost rizika **Střední**
Poznámka -

Lokalizace

GPS 50,153881072998N, 12,325345039368E
Staničení km 58,626
Katastrální území Extravilán
Správce PK Správa Karlovy Vary
Nejvyšší dovolená rychlost 90 km/h

Nápravné opatření

Návrh opatření Odstranění, ochrana svodidly
Poznámka -
Náročnost realizace **Administrativní řešení**

Nově evidováno

 I/21 - Směr proti staničení | km 58,510 | ID 2463
 BI PK (2016)

Bez reakce

Fotodokumentace



Specifikace dopravně-bezpečnostního deficitu

Bezpečnostní deficit Pevná překážka
Kategorie 2× - Tuhé čelo trubního propustku pod sjezdem / samostatným sjezdem
Závažnost rizika **Vysoká**
Poznámka -

Lokalizace

GPS 50,152950286865N, 12,326012611389E
Staničení km 58,510
Katastrální území Extravilán
Správce PK Správa Karlovy Vary
Nejvyšší dovolená rychlost 90 km/h

Nápravné opatření

Návrh opatření Systematické opatření I. (instalace deformačních prvků, ochránění, zešíkmení, zrušení)
Poznámka -
Náročnost realizace **Složité řešení**

Nově evidováno

 I/21 - Směr proti staničení | km 58,292 | ID 2464
 BI PK (2016)

Bez reakce

Fotodokumentace



Nápravné opatření

Návrh opatření	Odstranění, ochrana svodidly
Poznámka	-
Náročnost realizace	Administrativní řešení

Specifikace dopravně-bezpečnostního deficitu

Bezpečnostní deficit	Pevná překážka
Kategorie	<input type="checkbox"/> 60 m - Stromy, vzrostlá zeleň
Závažnost rizika	Střední
Poznámka	-

Lokalizace

GPS	50,151466369629N, 12,327040672302E
Staničení	km 58,292
Katastrální území	Extravilán
Správce PK	Správa Karlovy Vary
Nejvyšší dovolená rychlost	90 km/h

Nově evidováno

 I/21 - Směr proti staničení | km 58,272 | ID 2465
 BI PK (2016)

Bez reakce

Fotodokumentace



Nápravné opatření

Návrh opatření	Systematické opatření I. (instalace deformačních prvků, ochránění, zešíkmení, zrušení)
Poznámka	-
Náročnost realizace	Složité řešení

Specifikace dopravně-bezpečnostního deficitu

Bezpečnostní deficit	Pevná překážka
Kategorie	<input checked="" type="checkbox"/> 2× - Tuhé čelo trubního propustku pod sjezdem / samostatným sjezdem
Závažnost rizika	Vysoká
Poznámka	-

Lokalizace

GPS	50,151039123535N, 12,327351570129E
Staničení	km 58,272
Katastrální území	Extravilán
Správce PK	Správa Karlovy Vary
Nejvyšší dovolená rychlost	90 km/h

Nově evidováno

I/21 - Směr proti staničení | km 58,264 | ID 2466
BI PK (2016)

Bez reakce

Fotodokumentace



Specifikace dopravně-bezpečnostního deficitu

Bezpečnostní deficit Pevná překážka
Kategorie 60 m - Stromy, vzrostlá zeleň
Závažnost rizika **Střední**
Poznámka -

Lokalizace

GPS 50,150928497314N, 12,327391624451E
Staničení km 58,264
Katastrální území Extravilán
Správce PK Správa Karlovy Vary
Nejvyšší dovolená rychlost 90 km/h

Nápravné opatření

Návrh opatření Odstranění, ochrana svodidly
Poznámka -
Náročnost realizace **Administrativní řešení**

Nově evidováno

I/21 - Směr proti staničení | km 58,194 | ID 2468
BI PK (2016)

Bez reakce

Fotodokumentace



Specifikace dopravně-bezpečnostního deficitu

Bezpečnostní deficit Pevná překážka
Kategorie 1× - Nosné pilíře v okolí komunikace
Závažnost rizika **Vysoká**
Poznámka -

Lokalizace

GPS 50,150459289551N, 12,327777862549E
Staničení km 58,194
Katastrální území Extravilán
Správce PK Správa Karlovy Vary
Nejvyšší dovolená rychlost 90 km/h

Nápravné opatření

Návrh opatření Realizace úpravy stavebního provedení objektu
Poznámka -
Náročnost realizace **Administrativní řešení**

Nově evidováno

I/21 - Směr proti staničení | km 58,191 | ID 2469
BI PK (2016)

Bez reakce

Fotodokumentace



Nápravné opatření

Návrh opatření Odstranění
Poznámka -
Náročnost realizace **Administrativní řešení**

Specifikace dopravně-bezpečnostního deficitu

Bezpečnostní deficit Pevná překážka
Kategorie 1× - Strom
Závažnost rizika **Střední**
Poznámka -

Lokalizace

GPS 50,150352478027N, 12,327815055847E
Staničení km 58,191
Katastrální území Extravilán
Správce PK Správa Karlovy Vary
Nejvyšší dovolená rychlost 90 km/h

Nově evidováno

I/21 - Směr proti staničení | km 58,009 | ID 2470
BI PK (2016)

Bez reakce

Fotodokumentace



Nápravné opatření

Návrh opatření Systematické opatření I. (instalace deformačních prvků, ochránění, zešíkmení, zrušení)
Poznámka -
Náročnost realizace **Složité řešení**

Specifikace dopravně-bezpečnostního deficitu

Bezpečnostní deficit Pevná překážka
Kategorie 2× - Tuhé čelo trubního propustku pod sjezdem / samostatným sjezdem
Závažnost rizika **Vysoká**
Poznámka -

Lokalizace

GPS 50,148857116699N, 12,328862190247E
Staničení km 58,009
Katastrální území Extravilán
Správce PK Správa Karlovy Vary
Nejvyšší dovolená rychlost 90 km/h

Nově evidováno

I/21 - Směr proti staničení | km 58,000 | ID 2472
BI PK (2016)

Bez reakce

Fotodokumentace



Specifikace dopravně-bezpečnostního deficitu

Bezpečnostní deficit Pevná překážka
Kategorie 290 m - Stromy, vzrostlá zeleň
Závažnost rizika **Vysoká**
Poznámka -

Lokalizace

GPS 50,148773193359N, 12,328934669495E
Staničení km 58,000
Katastrální území Extravilán
Správce PK Správa Karlovy Vary
Nejvyšší dovolená rychlost 90 km/h

Nápravné opatření

Návrh opatření Odstranění, ochrana svodidly
Poznámka V případě ochrany svodidly lze adekvátně prodloužit stávající svodidlo a současně realizovat směrové vychýlení svodidla.
Náročnost realizace **Administrativní řešení**

Nově evidováno

I/21 - Směr proti staničení | km 57,856 | ID 2474
BI PK (2016)

Bez reakce

Fotodokumentace



Specifikace dopravně-bezpečnostního deficitu

Bezpečnostní deficit Mezikřížovatkový úsek
Kategorie 1× - Absence SDZ a VDZ
Závažnost rizika **Nízká**
Poznámka Absence SDZ B 21a a VDZ V 9b.

Lokalizace

GPS 50,147659301758N, 12,329778671265E
Staničení km 57,856
Katastrální území Extravilán
Správce PK Správa Karlovy Vary
Nejvyšší dovolená rychlost 90 km/h

Nápravné opatření

Návrh opatření Realizace SDZ B 21a a VDZ V 9b
Poznámka -
Náročnost realizace **Administrativní řešení**

Nově evidováno

I/21 - Směr proti staničení | km 57,593 | ID 2475
BI PK (2016)

Bez reakce

Fotodokumentace



Nápravné opatření

Návrh opatření Náprava provedení záchytného zařízení
Poznámka -
Náročnost realizace **Jednoduché řešení**

Specifikace dopravně-bezpečnostního deficitu

Bezpečnostní deficit Zadržné zařízení
Kategorie 1× - Krátký výškový náběh svodidla
Závažnost rizika **Nizká**
Poznámka Krátký výškový náběh svodidla rizikový pro protisměr.

Lokalizace

GPS 50,145458221436N, 12,331245422363E
Staničení km 57,593
Katastrální území Extravilán
Správce PK Správa Karlovy Vary
Nejvyšší dovolená rychlost 90 km/h

Nově evidováno

I/21 - Směr proti staničení | km 57,581 | ID 2476
BI PK (2016)

Bez reakce

Fotodokumentace



Nápravné opatření

Návrh opatření Ochrana svodidly
Poznámka Alternativní opatření lze spatřovat ve stavební úpravě objektu.
Náročnost realizace **Administrativní řešení**

Specifikace dopravně-bezpečnostního deficitu

Bezpečnostní deficit Pevná překážka
Kategorie 1× - Nosné pilíře v okolí komunikace
Závažnost rizika **Vysoká**
Poznámka -

Lokalizace

GPS 50,145370483398N, 12,331323623657E
Staničení km 57,581
Katastrální území Extravilán
Správce PK Správa Karlovy Vary
Nejvyšší dovolená rychlost 90 km/h

Nově evidováno

I/21 - Směr proti staničení | km 57,556 | ID 2477

Bez reakce

BI PK (2016)

Fotodokumentace



Specifikace dopravně-bezpečnostního deficitu

Bezpečnostní deficit Pevná překážka
Kategorie 230 m - Stromy, vzrostlá zeleň
Závažnost rizika **Vysoká**
Poznámka -

Lokalizace

GPS 50,145160675049N, 12,331422805786E
Staničení km 57,556
Katastrální území Extravilán
Správce PK Správa Karlovy Vary
Nejvyšší dovolená rychlost 90 km/h

Nápravné opatření

Návrh opatření Odstranění, ochrana svodidly
Poznámka V případě ochrany svodidly lze adekvátně prodloužit stávající svodidla.
Náročnost realizace **Administrativní řešení**

Nově evidováno

I/21 - Směr proti staničení | km 57,247 | ID 2479

Bez reakce

BI PK (2016)

Fotodokumentace



Specifikace dopravně-bezpečnostního deficitu

Bezpečnostní deficit Mezikřížovatkový úsek
Kategorie 1* - Absence SDZ a VDZ
Závažnost rizika **Nízká**
Poznámka Absence SDZ B 21a a VDZ V 9b.

Lokalizace

GPS 50,142642974854N, 12,333295822144E
Staničení km 57,247
Katastrální území Extravilán
Správce PK Správa Karlovy Vary
Nejvyšší dovolená rychlost 90 km/h

Nápravné opatření

Návrh opatření Realizace SDZ B 21a a VDZ V 9b
Poznámka -
Náročnost realizace **Administrativní řešení**

Nově evidováno

I/21 - Směr proti staničení | km 57,203 | ID 2480
BI PK (2016)

Bez reakce

Fotodokumentace



Specifikace dopravně-bezpečnostního deficitu

Bezpečnostní deficit Pevná překážka
Kategorie 1× - Sloupy el. vedení, VO apod.
Závažnost rizika **Střední**
Poznámka -

Lokalizace

GPS 50,142276763916N, 12,333439826965E
Staničení km 57,203
Katastrální území Extravilán
Správce PK Správa Karlovy Vary
Nejvyšší dovolená rychlost 90 km/h

Nápravné opatření

Návrh opatření Ochrana svodidly
Poznámka Alternativní řešení lze spatřovat v podobě příčného odsunutí do větší vzdálenosti od komunikace.
Náročnost realizace **Administrativní řešení**

Nově evidováno

I/21 - Směr proti staničení | km 57,181 | ID 2481
BI PK (2016)

Bez reakce

Fotodokumentace



Specifikace dopravně-bezpečnostního deficitu

Bezpečnostní deficit Pevná překážka
Kategorie 2× - Tuhé čelo trubního propustku pod sjezdem / samostatným sjezdem
Závažnost rizika **Vysoká**
Poznámka -

Lokalizace

GPS 50,142082214355N, 12,333588600159E
Staničení km 57,181
Katastrální území Extravilán
Správce PK Správa Karlovy Vary
Nejvyšší dovolená rychlost 90 km/h

Nápravné opatření

Návrh opatření Systematické opatření I. (instalace deformačních prvků, ochráníení, zešíkmení, zrušení)
Poznámka -
Náročnost realizace **Složité řešení**

Nově evidováno

I/21 - Směr proti staničení | km 57,106 | ID 2482

Bez reakce

BI PK (2016)

Fotodokumentace



Nápravné opatření

Návrh opatření	Odstranění, ochrana svodidly
Poznámka	V případě ochrany svodidly lze adekvátně prodloužit stávající svodidlo.
Náročnost realizace	Administrativní řešení

Specifikace dopravně-bezpečnostního deficitu

Bezpečnostní deficit	Pevná překážka
Kategorie	<input type="checkbox"/> 310 m - Stromy, vzrostlá zeleň
Závažnost rizika	Vysoká
Poznámka	-

Lokalizace

GPS	50,141372680664N, 12,334095001221E
Staničení	km 57,106
Katastrální území	Extravilán
Správce PK	Správa Karlovy Vary
Nejvyšší dovolená rychlost	90 km/h

Nově evidováno

I/21 - Směr proti staničení | km 56,741 | ID 2483

Bez reakce

BI PK (2016)

Fotodokumentace



Nápravné opatření

Návrh opatření	Prodloužení stávajícího svodidla
Poznámka	-
Náročnost realizace	Administrativní řešení

Specifikace dopravně-bezpečnostního deficitu

Bezpečnostní deficit	Zadržné zařízení
Kategorie	<input checked="" type="checkbox"/> 1× - Krátké svodidlo před - mostem (MÚK, křížením PK, vodoteč)
Závažnost rizika	Nizká
Poznámka	-

Lokalizace

GPS	50,138938903809N, 12,335801124573E
Staničení	km 56,741
Katastrální území	Extravilán
Správce PK	Správa Karlovy Vary
Nejvyšší dovolená rychlost	90 km/h

Nově evidováno

I/21 - Směr proti staničení | km 56,710 | ID 2484
BI PK (2016)

Bez reakce

Fotodokumentace



Specifikace dopravně-bezpečnostního deficitu

Bezpečnostní deficit Pevná překážka
Kategorie 1× - Strom
Závažnost rizika **Vysoká**
Poznámka -

Lokalizace

GPS 50,138294219971N, 12,336227416992E
Staničení km 56,710
Katastrální území Extravilán
Správce PK Správa Karlovy Vary
Nejvyšší dovolená rychlost 90 km/h

Nápravné opatření

Návrh opatření Odstranění
Poznámka -
Náročnost realizace **Administrativní řešení**

Nově evidováno

I/21 - Směr proti staničení | km 56,706 | ID 2486
BI PK (2016)

Bez reakce

Fotodokumentace



Specifikace dopravně-bezpečnostního deficitu

Bezpečnostní deficit Pevná překážka
Kategorie 1× - Tuhé čelo trubního propustku pod - sjezdem / samostatným sjezdem
Závažnost rizika **Vysoká**
Poznámka -

Lokalizace

GPS 50,138179779053N, 12,336297035217E
Staničení km 56,706
Katastrální území Extravilán
Správce PK Správa Karlovy Vary
Nejvyšší dovolená rychlost 90 km/h

Nápravné opatření

Návrh opatření Systematické opatření I. (instalace deformačních prvků, ochránění, zešíkmení, zrušení)
Poznámka -
Náročnost realizace **Složité řešení**

Nově evidováno

I/21 - Směr proti staničení | km 56,703 | ID 2487
BI PK (2016)

Bez reakce

Fotodokumentace



Nápravné opatření

Návrh opatření Náprava provedení VDZ
Poznámka Náprava VDZ na V 4.
Náročnost realizace **Jednoduché řešení**

Specifikace dopravně-bezpečnostního deficitu

Bezpečnostní deficit Sjezd / samostatný sjezd / parkoviště
Kategorie 1× - Neadekvátní provedení, resp. umístění VDZ
Závažnost rizika **Nízká**
Poznámka Chybné provedení VDZ v místě sjezdu.

Lokalizace

GPS 50,138160705566N, 12,336345672607E
Staničení km 56,703
Katastrální území Extravilán
Správce PK Správa Karlovy Vary
Nejvyšší dovolená rychlost 90 km/h

Nově evidováno

I/21 - Směr proti staničení | km 56,675 | ID 2488
BI PK (2016)

Bez reakce

Fotodokumentace



Nápravné opatření

Návrh opatření Odstranění, ochrana svodidly
Poznámka V případě ochrany svodidly lze prodloužit stávající svodidla.
Náročnost realizace **Administrativní řešení**

Specifikace dopravně-bezpečnostního deficitu

Bezpečnostní deficit Pevná překážka
Kategorie 130 m - Stromy, vzrostlá zeleň
Závažnost rizika **Střední**
Poznámka -

Lokalizace

GPS 50,137893676758N, 12,336484909058E
Staničení km 56,675
Katastrální území Extravilán
Správce PK Správa Karlovy Vary
Nejvyšší dovolená rychlost 90 km/h

Nově evidováno

I/21 - Směr proti staničení | km 56,536 | ID 2490

Bez reakce

BI PK (2016)

Fotodokumentace



Nápravné opatření

Návrh opatření Systematické opatření I. (instalace deformačních prvků, ochránění, zešíkmení, zrušení)

Poznámka -

Náročnost realizace **Složité řešení**

Specifikace dopravně-bezpečnostního deficitu

Bezpečnostní deficit Pevná překážka

Kategorie 2× - Tuhé čelo trubního propustku pod - sjezdem / samostatným sjezdem

Závažnost rizika **Vysoká**

Poznámka -

Lokalizace

GPS 50,136821746826N, 12,337237358093E

Staničení km 56,536

Katastrální území Extravilán

Správce PK Správa Karlovy Vary

Nejvyšší dovolená rychlost 90 km/h

Nově evidováno

I/21 - Směr proti staničení | km 56,520 | ID 2491

Bez reakce

BI PK (2016)

Fotodokumentace



Nápravné opatření

Návrh opatření Odstranění, ochrana svodidly

Poznámka -

Náročnost realizace **Administrativní řešení**

Specifikace dopravně-bezpečnostního deficitu

Bezpečnostní deficit Pevná překážka

Kategorie 240 m - Stromy, vzrostlá zeleň

Závažnost rizika **Střední**

Poznámka -

Lokalizace

GPS 50,136718750000N, 12,337292671204E

Staničení km 56,520

Katastrální území Extravilán

Správce PK Správa Karlovy Vary

Nejvyšší dovolená rychlost 90 km/h

Nově evidováno

 I/21 - Směr proti staničení | km 56,267 | ID 2492
 BI PK (2016)

Bez reakce

Fotodokumentace

Nápravné opatření

Návrh opatření Systematické opatření I. (instalace deformačních prvků, ochránění, zešíkmení, zrušení)

Poznámka -

Náročnost realizace **Složité řešení**

Specifikace dopravně-bezpečnostního deficitu

Bezpečnostní deficit Pevná překážka

Kategorie 2× - Tuhé čelo trubního propustku pod - sjezdem / samostatným sjezdem

Závažnost rizika **Vysoká**

Poznámka -

Lokalizace

GPS 50,134563446045N, 12,338798522949E

Staničení km 56,267

Katastrální území Extravilán

Správce PK Správa Karlovy Vary

Nejvyšší dovolená rychlost 90 km/h

Nově evidováno

 I/21 - Směr proti staničení | km 56,262 | ID 2493
 BI PK (2016)

Bez reakce

Fotodokumentace

Nápravné opatření

Návrh opatření Odstranění, ochrana svodidly

Poznámka -

Náročnost realizace **Administrativní řešení**

Specifikace dopravně-bezpečnostního deficitu

Bezpečnostní deficit Pevná překážka

Kategorie 55 m - Stromy, vzrostlá zeleň

Závažnost rizika **Střední**

Poznámka -

Lokalizace

GPS 50,134380340576N, 12,338903427124E

Staničení km 56,262

Katastrální území Extravilán

Správce PK Správa Karlovy Vary

Nejvyšší dovolená rychlost 90 km/h

Nově evidováno

I/21 - Směr proti staničení | km 56,181 | ID 2495
BI PK (2016)

Bez reakce

Fotodokumentace



Nápravné opatření

Návrh opatření Odstranění
Poznámka -
Náročnost realizace **Administrativní řešení**

Specifikace dopravně-bezpečnostního deficitu

Bezpečnostní deficit Reklamní zařízení
Kategorie 1× - Reklamní zařízení (rušivý efekt na účastníky silničního provozu)
Závažnost rizika **Nízká**
Poznámka -

Lokalizace

GPS 50,133834838867N, 12,339274406433E
Staničení km 56,181
Katastrální území Extravilán
Správce PK Správa Karlovy Vary
Nejvyšší dovolená rychlost 90 km/h

Nově evidováno

I/21 - Směr proti staničení | km 56,156 | ID 2496
BI PK (2016)

Bez reakce

Fotodokumentace



Nápravné opatření

Návrh opatření Systematické opatření I. (instalace deformačních prvků, ochráníení, zešíkmení, zrušení)
Poznámka -
Náročnost realizace **Složité řešení**

Specifikace dopravně-bezpečnostního deficitu

Bezpečnostní deficit Pevná překážka
Kategorie 2× - Tuhé čelo trubního propustku pod sjezdem / samostatným sjezdem
Závažnost rizika **Střední**
Poznámka V tomto úseku lze předpokládat skutečnou rychlost vozidel nižší než je nejvyšší dovolená (křižovatka).

Lokalizace

GPS 50,133663177490N, 12,339423179626E
Staničení km 56,156
Katastrální území Extravilán
Správce PK Správa Karlovy Vary
Nejvyšší dovolená rychlost 90 km/h

Nově evidováno

I/21 - Směr proti staničení | km 56,135 | ID 2497

Bez reakce

BI PK (2016)

Fotodokumentace



Nápravné opatření

Návrh opatření Systematické opatření I. (instalace deformačních prvků, ochránění, zešíkmení, zrušení)

Poznámka -

Náročnost realizace **Složité řešení**

Specifikace dopravně-bezpečnostního deficitu

Bezpečnostní deficit Pevná překážka

Kategorie 2× - Tuhé čelo trubního propustku pod sjezdem / samostatným sjezdem

Závažnost rizika **Nízká**

Poznámka V tomto úseku lze předpokládat skutečnou rychlost vozidel nižší než je nejvyšší dovolená (křižovatka).

Lokalizace

GPS 50,133491516113N, 12,339545249939E

Staničení km 56,135

Katastrální území Extravilán

Správce PK Správa Karlovy Vary

Nejvyšší dovolená rychlost 90 km/h

Nově evidováno

I/21 - Směr proti staničení | km 56,068 | ID 2499

Bez reakce

BI PK (2016)

Fotodokumentace



Nápravné opatření

Návrh opatření Ochrana svodidly

Poznámka Alternativní řešení lze spatřovat v podobě příčného odsunutí do větší vzdálenosti od komunikace.

Náročnost realizace **Administrativní řešení**

Specifikace dopravně-bezpečnostního deficitu

Bezpečnostní deficit Pevná překážka

Kategorie 1× - Sloupy el. vedení, VO apod.

Závažnost rizika **Střední**

Poznámka -

Lokalizace

GPS 50,132995605469N, 12,340158462524E

Staničení km 56,068

Katastrální území Extravilán

Správce PK Správa Karlovy Vary

Nejvyšší dovolená rychlost 90 km/h

Nově evidováno

 I/21 - Směr proti staničení | km 56,065 | ID 2500
 BI PK (2016)

Bez reakce

Fotodokumentace



Nápravné opatření

 Návrh opatření Odstranění, ochrana svodidly
 Poznámka -
 Náročnost realizace **Administrativní řešení**

Specifikace dopravně-bezpečnostního deficitu

 Bezpečnostní deficit Pevná překážka
 Kategorie 145 m - Stromy, vzrostlá zeleň
 Závažnost rizika **Střední**
 Poznámka -

Lokalizace

 GPS 50,133003234863N, 12,340327262878E
 Staničení km 56,065
 Katastrální území Extravilán
 Správce PK Správa Karlovy Vary
 Nejvyšší dovolená rychlost 90 km/h

Nově evidováno

 I/21 - Směr proti staničení | km 55,993 | ID 2501
 BI PK (2016)

Bez reakce

Fotodokumentace



Nápravné opatření

 Návrh opatření Odstranění
 Poznámka -
 Náročnost realizace **Administrativní řešení**

Specifikace dopravně-bezpečnostního deficitu

 Bezpečnostní deficit Reklamní zařízení
 Kategorie 1× - Reklamní zařízení (rušivý efekt na účastníky silničního provozu)
 Závažnost rizika **Nízká**
 Poznámka -

Lokalizace

 GPS 50,132831573486N, 12,341149330139E
 Staničení km 55,993
 Katastrální území Extravilán
 Správce PK Správa Karlovy Vary
 Nejvyšší dovolená rychlost 90 km/h

Nově evidováno

 I/21 - Směr proti staničení | km 55,884 | ID 2505
 BI PK (2016)

Bez reakce

Fotodokumentace



Nápravné opatření

 Návrh opatření Odstranění, ochrana svodidly
 Poznámka -
 Náročnost realizace **Administrativní řešení**

Specifikace dopravně-bezpečnostního deficitu

 Bezpečnostní deficit Pevná překážka
 Kategorie 180 m - Stromy, vzrostlá zeleň
 Závažnost rizika **Střední**
 Poznámka -

Lokalizace

 GPS 50,132480621338N, 12,342873573303E
 Staničení km 55,884
 Katastrální území Extravilán
 Správce PK Správa Karlovy Vary
 Nejvyšší dovolená rychlost 90 km/h

Nově evidováno

 I/21 - Směr proti staničení | km 55,840 | ID 2506
 BI PK (2016)

Bez reakce

Fotodokumentace



Nápravné opatření

 Návrh opatření Odstranění
 Poznámka -
 Náročnost realizace **Administrativní řešení**

Specifikace dopravně-bezpečnostního deficitu

 Bezpečnostní deficit Reklamní zařízení
 Kategorie 1× - Reklamní zařízení na nedeformovatelné konstrukci
 Závažnost rizika **Vysoká**
 Poznámka -

Lokalizace

 GPS 50,132427215576N, 12,343183517456E
 Staničení km 55,840
 Katastrální území Extravilán
 Správce PK Správa Karlovy Vary
 Nejvyšší dovolená rychlost 90 km/h

Nově evidováno

I/21 - Směr proti staničení | km 55,584 | ID 2507

Bez reakce

BI PK (2016)

Fotodokumentace



Specifikace dopravně-bezpečnostního deficitu

Bezpečnostní deficit Pevná překážka
Kategorie 1× - Sloupy el. vedení, VO apod.
Závažnost rizika Nízká
Poznámka -

Lokalizace

GPS 50,131576538086N, 12,346603393555E
Staničení km 55,584
Katastrální území Extravilán
Správce PK Správa Karlovy Vary
Nejvyšší dovolená rychlost 90 km/h

Nápravné opatření

Návrh opatření Ochrana svodidly
Poznámka Alternativní řešení lze spatřovat v podobě příčného odsunutí do větší vzdálenosti od komunikace.
Náročnost realizace Administrativní řešení

Nově evidováno

I/21 - Směr proti staničení | km 55,561 | ID 2508

Bez reakce

BI PK (2016)

Fotodokumentace



Specifikace dopravně-bezpečnostního deficitu

Bezpečnostní deficit Pevná překážka
Kategorie 175 m - Vzrostlá zeleň (průměr kmene do 0,1 m)
Závažnost rizika Nízká
Poznámka Vzrostlá zeleň nacházející se v blízkosti PK primárně představuje riziko do budoucna.

Lokalizace

GPS 50,131523132324N, 12,346861839294E
Staničení km 55,561
Katastrální území Extravilán
Správce PK Správa Karlovy Vary
Nejvyšší dovolená rychlost 90 km/h

Nápravné opatření

Návrh opatření Odstranění
Poznámka -
Náročnost realizace Jednoduché řešení

Nově evidováno

I/21 - Směr proti staničení | km 55,326 | ID 2509
BI PK (2016)

Bez reakce

Fotodokumentace



Specifikace dopravně-bezpečnostního deficitu

Bezpečnostní deficit Pevná překážka
Kategorie 1× - Strom
 1× - Vzrostlá zeleň (průměr kmene do 0,1 m)
Závažnost rizika **Střední**
Poznámka Vzrostlá zeleň nacházející se v blízkosti PK primárně představuje riziko do budoucna.

Lokalizace

GPS 50,130550384521N, 12,349730491638E
Staničení km 55,326
Katastrální území Extravilán
Správce PK Správa Karlovy Vary
Nejvyšší dovolená rychlost 90 km/h

Nápravné opatření

Návrh opatření Odstranění
Poznámka -
Náročnost realizace **Administrativní řešení**

Nově evidováno

I/21 - Směr proti staničení | km 55,091 | ID 2510
BI PK (2016)

Bez reakce

Fotodokumentace



Specifikace dopravně-bezpečnostního deficitu

Bezpečnostní deficit Pevná překážka
Kategorie 1× - Strom
Závažnost rizika **Vysoká**
Poznámka -

Lokalizace

GPS 50,129379272461N, 12,352512359619E
Staničení km 55,091
Katastrální území Extravilán
Správce PK Správa Karlovy Vary
Nejvyšší dovolená rychlost 90 km/h

Nápravné opatření

Návrh opatření Odstranění
Poznámka -
Náročnost realizace **Administrativní řešení**

Nově evidováno

 I/21 - Směr proti staničení | km 55,054 | ID 2511
 BI PK (2016)

Bez reakce

Fotodokumentace



Specifikace dopravně-bezpečnostního deficitu

Bezpečnostní deficit Pevná překážka
Kategorie 15 m - Stromy, vzrostlá zeleň
Závažnost rizika **Střední**
Poznámka -

Lokalizace

GPS 50,129184722900N, 12,352916717529E
Staničení km 55,054
Katastrální území Extravilán
Správce PK Správa Karlovy Vary
Nejvyšší dovolená rychlost 90 km/h

Nápravné opatření

Návrh opatření Odstranění
Poznámka -
Náročnost realizace **Administrativní řešení**

Nově evidováno

 I/21 - Směr proti staničení | km 54,986 | ID 2512
 BI PK (2016)

Bez reakce

Fotodokumentace



Specifikace dopravně-bezpečnostního deficitu

Bezpečnostní deficit Křižovatka
Kategorie 1× - Absence nebo opotřebované VDZ
Závažnost rizika **Nizká**
Poznámka Opotřebované VDZ V 2b. Absence VDZ V 4 na vedlejším rameni křižovatky.

Lokalizace

GPS 50,128879547119N, 12,353694915771E
Staničení km 54,986
Katastrální území Extravilán
Správce PK Správa Karlovy Vary
Nejvyšší dovolená rychlost 90 km/h

Nápravné opatření

Návrh opatření Realizace, oprava VDZ
Poznámka -
Náročnost realizace **Administrativní řešení**

Nově evidováno

I/21 - Směr proti staničení | km 54,974 | ID 2513
BI PK (2016)

Bez reakce

Fotodokumentace



Specifikace dopravně-bezpečnostního deficitu

Bezpečnostní deficit Pevná překážka
Kategorie 50 m - Stromy, vzrostlá zeleň
Závažnost rizika **Nizká**
Poznámka -

Lokalizace

GPS 50,128757476807N, 12,353796958923E
Staničení km 54,974
Katastrální území Extravilán
Správce PK Správa Karlovy Vary
Nejvyšší dovolená rychlost 90 km/h

Nápravné opatření

Návrh opatření Odstranění
Poznámka -
Náročnost realizace **Administrativní řešení**

Nově evidováno

I/21 - Směr proti staničení | km 54,919 | ID 2514
BI PK (2016)

Bez reakce

Fotodokumentace



Specifikace dopravně-bezpečnostního deficitu

Bezpečnostní deficit Pevná překážka
Kategorie 2× - Strom
Závažnost rizika **Střední**
Poznámka -

Lokalizace

GPS 50,128509521484N, 12,354434967041E
Staničení km 54,919
Katastrální území Extravilán
Správce PK Správa Karlovy Vary
Nejvyšší dovolená rychlost 90 km/h

Nápravné opatření

Návrh opatření Odstranění
Poznámka -
Náročnost realizace **Administrativní řešení**

Nově evidováno

I/21 - Směr proti staničení | km 54,835 | ID 2516
BI PK (2016)

Bez reakce

Fotodokumentace



Nápravné opatření

Návrh opatření Odstranění, ochrana svodidly
Poznámka -
Náročnost realizace **Administrativní řešení**

Specifikace dopravně-bezpečnostního deficitu

Bezpečnostní deficit Pevná překážka
Kategorie 1× - Sloupy el. vedení, VO apod.
 55 m - Stromy, vzrostlá zeleň
Závažnost rizika **Střední**
Poznámka -

Lokalizace

GPS 50,128074645996N, 12,355384826660E
Staničení km 54,835
Katastrální území Extravilán
Správce PK Správa Karlovy Vary
Nejvyšší dovolená rychlost 90 km/h

Nově evidováno

I/21 - Směr proti staničení | km 54,720 | ID 2517
BI PK (2016)

Bez reakce

Fotodokumentace



Nápravné opatření

Návrh opatření Odstranění
Poznámka -
Náročnost realizace **Administrativní řešení**

Specifikace dopravně-bezpečnostního deficitu

Bezpečnostní deficit Pevná překážka
Kategorie 1× - Strom
 1× - Vzrostlá zeleň (průměr kmene do 0,1 m)
Závažnost rizika **Vysoká**
Poznámka Vzrostlá zeleň nacházející se v blízkosti PK primárně představuje riziko do budoucna.

Lokalizace

GPS 50,127468109131N, 12,356695175171E
Staničení km 54,720
Katastrální území Extravilán
Správce PK Správa Karlovy Vary
Nejvyšší dovolená rychlost 90 km/h

Nově evidováno

I/21 - Směr proti staničení | km 53,985 | ID 2519
BI PK (2016)

Bez reakce

Fotodokumentace



Nápravné opatření

Návrh opatření Odstranění
Poznámka -
Náročnost realizace **Jednoduché řešení**

Specifikace dopravně-bezpečnostního deficitu

Bezpečnostní deficit Pevná překážka
Kategorie 1× - Vzrostlá zeleň (průměr kmene do 0,1 m)
Závažnost rizika **Nizká**
Poznámka Vzrostlá zeleň nacházející se v blízkosti PK primárně představuje riziko do budoucna.

Lokalizace

GPS 50,123622894287N, 12,365087509155E
Staničení km 53,985
Katastrální území Extravilán
Správce PK Správa Karlovy Vary
Nejvyšší dovolená rychlost 70 km/h

Nově evidováno

I/21 - Směr proti staničení | km 53,914 | ID 2520
BI PK (2016)

Bez reakce

Fotodokumentace



Nápravné opatření

Návrh opatření Systematické opatření I. (instalace deformačních prvků, ochráníení, zešíkmení, zrušení)
Poznámka Současně výměna konstrukce sloupu za deformovatelnou a odstranění stromů.
Náročnost realizace **Stožité řešení**

Specifikace dopravně-bezpečnostního deficitu

Bezpečnostní deficit Pevná překážka
Kategorie 1× - Sloupy el. vedení, VO apod.
 2× - Strom
 2× - Tuhé čelo propustku
Závažnost rizika **Vysoká**
Poznámka -

Lokalizace

GPS 50,123264312744N, 12,365907669067E
Staničení km 53,914
Katastrální území Extravilán
Správce PK Správa Karlovy Vary
Nejvyšší dovolená rychlost 90 km/h

Nově evidováno

I/21 - Směr proti staničení | km 53,881 | ID 2521
BI PK (2016)

Bez reakce

Fotodokumentace



Specifikace dopravně-bezpečnostního deficitu

Bezpečnostní deficit Pevná překážka
Kategorie 490 m - Stromy, vzrostlá zeleň
Závažnost rizika **Střední**
Poznámka -

Lokalizace

GPS 50,123081207275N, 12,366222381592E
Staničení km 53,881
Katastrální území Extravilán
Správce PK Správa Karlovy Vary
Nejvyšší dovolená rychlost 90 km/h

Nápravné opatření

Návrh opatření Odstranění, ochrana svodidly
Poznámka -
Náročnost realizace **Administrativní řešení**

Nově evidováno

I/21 - Směr proti staničení | km 53,373 | ID 2524
BI PK (2016)

Bez reakce

Fotodokumentace



Specifikace dopravně-bezpečnostního deficitu

Bezpečnostní deficit Pevná překážka
Kategorie 2× - Tuhé čelo trubního propustku pod -
připojovanou komunikací
 1× - Vzrostlá zeleň (průměr kmene do 0,1 m)
Závažnost rizika **Střední**
Poznámka Vzrostlá zeleň nacházející se v blízkosti PK
primárně představuje riziko do budoucna.

Lokalizace

GPS 50,119834899902N, 12,371038436890E
Staničení km 53,373
Katastrální území Extravilán
Správce PK Správa Karlovy Vary
Nejvyšší dovolená rychlost 90 km/h

Nápravné opatření

Návrh opatření Systematické opatření I. (instalace deformačních
prvků, ochránění, zešíkmení, zrušení)
Poznámka Současně odstranění vzrostlé zeleně.
Náročnost realizace **Složitě řešení**

Nově evidováno

I/21 - Směr proti staničení | km 53,336 | ID 2526
BI PK (2016)

Bez reakce

Fotodokumentace



Nápravné opatření

Návrh opatření Odstranění
Poznámka -
Náročnost realizace **Administrativní řešení**

Specifikace dopravně-bezpečnostního deficitu

Bezpečnostní deficit Reklamní zařízení
Kategorie 1× - Reklamní zařízení (rušivý efekt na účastníky silničního provozu)
Závažnost rizika **Nizká**
Poznámka -

Lokalizace

GPS 50,119541168213N, 12,371243476868E
Staničení km 53,336
Katastrální území Extravilán
Správce PK Správa Karlovy Vary
Nejvyšší dovolená rychlost 90 km/h

Nově evidováno

I/21 - Směr proti staničení | km 53,299 | ID 2527
BI PK (2016)

Bez reakce

Fotodokumentace



Nápravné opatření

Návrh opatření Odstranění, ochrana svodidly
Poznámka V případě ochrany svodidly lze adekvátně prodloužit stávající svodidla a současně realizovat směrové vychýlení svodidla a jeho pevné zavázání do svahu.
Náročnost realizace **Administrativní řešení**

Specifikace dopravně-bezpečnostního deficitu

Bezpečnostní deficit Pevná překážka
Kategorie 25 m - Stromy, vzrostlá zeleň
Závažnost rizika **Vysoká**
Poznámka Stromy, vzrostlá zeleň se nachází pod úrovní nivelety PK.

Lokalizace

GPS 50,119247436523N, 12,371524810791E
Staničení km 53,299
Katastrální území Extravilán
Správce PK Správa Karlovy Vary
Nejvyšší dovolená rychlost 90 km/h

Nově evidováno

I/21 - Směr proti staničení | km 53,286 | ID 2528
BI PK (2016)

Bez reakce

Fotodokumentace



Specifikace dopravně-bezpečnostního deficitu

Bezpečnostní deficit Zadržné zařízení
Kategorie 1× - Krátký výškový náběh svodidla
Závažnost rizika **Střední**
Poznámka -

Lokalizace

GPS 50,119178771973N, 12,371650695801E
Staničení km 53,286
Katastrální území Extravilán
Správce PK Správa Karlovy Vary
Nejvyšší dovolená rychlost 90 km/h

Nápravné opatření

Návrh opatření Náprava provedení záchytného zařízení
Poznámka -
Náročnost realizace **Jednoduché řešení**

Nově evidováno

I/21 - Směr proti staničení | km 52,261 | ID 2529
BI PK (2016)

Bez reakce

Fotodokumentace



Specifikace dopravně-bezpečnostního deficitu

Bezpečnostní deficit Pevná překážka
Kategorie 20 m - Stromy, vzrostlá zeleň
Závažnost rizika **Vysoká**
Poznámka -

Lokalizace

GPS 50,110473632812N, 12,372682571411E
Staničení km 52,261
Katastrální území Extravilán
Správce PK Správa Karlovy Vary
Nejvyšší dovolená rychlost 90 km/h

Nápravné opatření

Návrh opatření Odstranění, ochrana svodidly
Poznámka V případě ochrany svodidly lze prodloužit stávající svodidla.
Náročnost realizace **Administrativní řešení**

Nově evidováno

I/21 - Směr proti staničení | km 52,190 | ID 2530

Bez reakce

BI PK (2016)

Fotodokumentace



Nápravné opatření

Návrh opatření	Odstranění, ochrana svodidly
Poznámka	V případě ochrany svodidly lze adekvátně prodloužit stávající svodidlo.
Náročnost realizace	Administrativní řešení

Specifikace dopravně-bezpečnostního deficitu

Bezpečnostní deficit	Pevná překážka
Kategorie	<input checked="" type="checkbox"/> 95 m - Stromy, vzrostlá zeleň
Závažnost rizika	Střední
Poznámka	-

Lokalizace

GPS	50,109691619873N, 12,372267723083E
Staničení	km 52,190
Katastrální území	Extravilán
Správce PK	Správa Karlovy Vary
Nejvyšší dovolená rychlost	90 km/h

Nově evidováno

I/21 - Směr proti staničení | km 51,724 | ID 2531

Bez reakce

BI PK (2016)

Fotodokumentace



Nápravné opatření

Návrh opatření	Odstranění a nahrazení svodidlem s vyšší úrovní zadržetí
Poznámka	Odstranění betonového svodidla a instalace ocelového svodidla s vyšší úrovní zadržetí.
Náročnost realizace	Administrativní řešení

Specifikace dopravně-bezpečnostního deficitu

Bezpečnostní deficit	Zadržné zařízení
Kategorie	<input checked="" type="checkbox"/> 2* - Neadekvátně realizovaný přechod mezi různými druhy svodidel <input checked="" type="checkbox"/> 1* - Neadekvátně realizovaný začátek / konec svodidel
Závažnost rizika	Vysoká
Poznámka	Absence výškového náběhu svodidla. Pásnice svodidla na sebe navazují tzv. "proti srsti". Riziko zejména pro vozidla jedoucí v protisměru.

Lokalizace

GPS	50,106159210205N, 12,368916511536E
Staničení	km 51,724
Katastrální území	Extravilán
Správce PK	Správa Karlovy Vary
Nejvyšší dovolená rychlost	90 km/h

Nově evidováno

I/21 - Směr proti staničení | km 51,586 | ID 2544
BI PK (2016)

Bez reakce

Fotodokumentace



Nápravné opatření

Návrh opatření Rekonstrukce krytu vozovky
Poznámka -
Náročnost realizace **Administrativní řešení**

Specifikace dopravně-bezpečnostního deficitu

Bezpečnostní deficit Technický stav vozovky
Kategorie 40 m - Výtluky, výmoly
Závažnost rizika **Nízká**
Poznámka -

Lokalizace

GPS 50,105140686035N, 12,367655754089E
Staničení km 51,586
Katastrální území Extravilán
Správce PK Správa Karlovy Vary
Nejvyšší dovolená rychlost 90 km/h

Nově evidováno

I/21 - Směr proti staničení | km 51,531 | ID 2556
BI PK (2016)

Bez reakce

Fotodokumentace



Nápravné opatření

Návrh opatření Realizace adekvátního napojení svodidel
Poznámka -
Náročnost realizace **Jednoduché řešení**

Specifikace dopravně-bezpečnostního deficitu

Bezpečnostní deficit Zádržné zařízení
Kategorie 1× - Neadekvátně realizovaný přechod mezi svodidly
Závažnost rizika **Nízká**
Poznámka -

Lokalizace

GPS 50,104877471924N, 12,367363929749E
Staničení km 51,531
Katastrální území Extravilán
Správce PK Správa Karlovy Vary
Nejvyšší dovolená rychlost 90 km/h

Nově evidováno

I/21 - Směr proti staničení | km 51,531 | ID 2557
BI PK (2016)

Bez reakce

Fotodokumentace



Nápravné opatření

Návrh opatření Realizace adekvátního napojení svodidel
Poznámka -
Náročnost realizace **Jednoduché řešení**

Specifikace dopravně-bezpečnostního deficitu

Bezpečnostní deficit Zadržné zařízení
Kategorie 1× - Neadekvátně realizovaný přechod mezi svodidly
Závažnost rizika **Nízká**
Poznámka -

Lokalizace

GPS 50,104839324951N, 12,367153167725E
Staničení km 51,531
Katastrální území Extravilán
Správce PK Správa Karlovy Vary
Nejvyšší dovolená rychlost 90 km/h

Nově evidováno

I/21 - Směr proti staničení | km 51,502 | ID 2558
BI PK (2016)

Bez reakce

Fotodokumentace



Nápravné opatření

Návrh opatření Realizace vzájemného propojení stávajících svodidel
Poznámka -
Náročnost realizace **Jednoduché řešení**

Specifikace dopravně-bezpečnostního deficitu

Bezpečnostní deficit Zadržné zařízení
Kategorie 1× - Neadekvátně realizovaný přechod mezi svodidly
Závažnost rizika **Nízká**
Poznámka -

Lokalizace

GPS 50,104560852051N, 12,366972923279E
Staničení km 51,502
Katastrální území Extravilán
Správce PK Správa Karlovy Vary
Nejvyšší dovolená rychlost 90 km/h

Nově evidováno

I/21 - Směr proti staničení | km 51,502 | ID 2559
BI PK (2016)

Bez reakce

Fotodokumentace



Nápravné opatření

Návrh opatření Realizace adekvátního napojení svodidel
Poznámka -
Náročnost realizace **Jednoduché řešení**

Specifikace dopravně-bezpečnostního deficitu

Bezpečnostní deficit Zadržné zařízení
Kategorie 1× - Neadekvátně realizovaný přechod mezi svodidly
Závažnost rizika **Nizká**
Poznámka -

Lokalizace

GPS 50,104637145996N, 12,366881370544E
Staničení km 51,502
Katastrální území Extravilán
Správce PK Správa Karlovy Vary
Nejvyšší dovolená rychlost 90 km/h

Nově evidováno

I/21 - Směr proti staničení | km 51,285 | ID 2545
BI PK (2016)

Bez reakce

Fotodokumentace



Nápravné opatření

Návrh opatření Odstranění a nahrazení svodidlem s vyšší úrovní zadržní
Poznámka -
Náročnost realizace **Administrativní řešení**

Specifikace dopravně-bezpečnostního deficitu

Bezpečnostní deficit Zadržné zařízení
Kategorie 1× - Nedodržení min. vzdálenosti za svodidlem
Závažnost rizika **Vysoká**
Poznámka Portálová konstrukce SDZ se nachází v pracovní šířce svodidla.

Lokalizace

GPS 50,102886199951N, 12,365619659424E
Staničení km 51,285
Katastrální území Extravilán
Správce PK Správa Karlovy Vary
Nejvyšší dovolená rychlost 90 km/h

Nově evidováno

I/21 - Směr proti staničení | km 51,087 | ID 2534
BI PK (2016)

Bez reakce

Fotodokumentace



Nápravné opatření

Návrh opatření Prodloužení stávajících svodidel
Poznámka -
Náročnost realizace **Administrativní řešení**

Specifikace dopravně-bezpečnostního deficitu

Bezpečnostní deficit Pevná překážka
Kategorie 1× - Dopravní značení na nedeformovatelné konstrukci
 150 m - Stromy, vzrostlá zeleň
Závažnost rizika **Vysoká**
Poznámka -

Lokalizace

GPS 50,101081848145N, 12,365483283997E
Staničení km 51,087
Katastrální území Extravilán
Správce PK Správa Karlovy Vary
Nejvyšší dovolená rychlost 90 km/h

Nově evidováno

I/21 - Směr proti staničení | km 51,085 | ID 2546
BI PK (2016)

Bez reakce

Fotodokumentace



Nápravné opatření

Návrh opatření Odstranění a nahrazení svodidlem s vyšší úrovní zadržetí
Poznámka -
Náročnost realizace **Administrativní řešení**

Specifikace dopravně-bezpečnostního deficitu

Bezpečnostní deficit Zádržné zařízení
Kategorie 1× - Nedodržení min. vzdálenosti za svodidlem
Závažnost rizika **Střední**
Poznámka Portálová konstrukce SDZ se nachází v pracovní šířce svodidla.

Lokalizace

GPS 50,101104736328N, 12,365684509277E
Staničení km 51,085
Katastrální území Extravilán
Správce PK Správa Karlovy Vary
Nejvyšší dovolená rychlost 90 km/h

Nově evidováno

I/21 - Směr proti staničení | km 51,042 | ID 2547
BI PK (2016)

Bez reakce

Fotodokumentace



Nápravné opatření

Návrh opatření Realizace vzájemného propojení stávajících svodidel
Poznámka -
Náročnost realizace Jednoduché řešení

Specifikace dopravně-bezpečnostního deficitu

Bezpečnostní deficit Zadržné zařízení
Kategorie 1× - Neadekvátně realizovaný přechod mezi různými druhy svodidel
Závažnost rizika Vysoká
Poznámka Riziko přejetí do protisměru.

Lokalizace

GPS 50,100780487061N, 12,365852355957E
Staničení km 51,042
Katastrální území Extravilán
Správce PK Správa Karlovy Vary
Nejvyšší dovolená rychlost 90 km/h

Nově evidováno

I/21 - Směr proti staničení | km 50,940 | ID 2548
BI PK (2016)

Bez reakce

Fotodokumentace



Nápravné opatření

Návrh opatření Realizace vzájemného propojení stávajících svodidel
Poznámka -
Náročnost realizace Jednoduché řešení

Specifikace dopravně-bezpečnostního deficitu

Bezpečnostní deficit Zadržné zařízení
Kategorie 1× - Neadekvátně realizovaný přechod mezi různými druhy svodidel
Závažnost rizika Vysoká
Poznámka Riziko přejetí do protisměru.

Lokalizace

GPS 50,099922180176N, 12,366423606873E
Staničení km 50,940
Katastrální území Extravilán
Správce PK Správa Karlovy Vary
Nejvyšší dovolená rychlost 90 km/h

Nově evidováno

 I/21 - Směr proti staničení | km 50,328 | ID 2308
 BI PK (2016)

Bez reakce

Fotodokumentace



Nápravné opatření

Návrh opatření Odstranění, ochrana svodidly

Poznámka V případě ochrany svodidly lze adekvátně prodloužit stávající svodidlo a současně realizovat směrové vychýlení svodidla.

Náročnost realizace **Administrativní řešení**

Specifikace dopravně-bezpečnostního deficitu

Bezpečnostní deficit Pevná překážka

Kategorie 370 m - Stromy, vzrostlá zeleň

Závažnost rizika **Střední**

Poznámka -

Lokalizace

GPS 50,086620330811N, 12,454746246338E

Staničení km 50,328

Katastrální území Extravilán

Správce PK Správa Karlovy Vary

Nejvyšší dovolená rychlost 90 km/h

Nově evidováno

 I/21 - Směr proti staničení | km 49,993 | ID 1843
 BI PK (2016)

Bez reakce

Fotodokumentace



Nápravné opatření

Návrh opatření Odstranění

Poznámka -

Náročnost realizace **Administrativní řešení**

Specifikace dopravně-bezpečnostního deficitu

Bezpečnostní deficit Reklamní zařízení

Kategorie 1x - Reklamní zařízení (rušivý efekt na účastníky silničního provozu)

Závažnost rizika **Nízká**

Poznámka -

Lokalizace

GPS 50,085086822510N, 12,459286689758E

Staničení km 49,993

Katastrální území Extravilán

Správce PK Správa Karlovy Vary

Nejvyšší dovolená rychlost 90 km/h

Nově evidováno

I/21 - Směr proti staničení | km 49,972 | ID 1844
BI PK (2016)

Bez reakce

Fotodokumentace



Nápravné opatření

Návrh opatření Systematické opatření I. (instalace deformačních prvků, ochránění, zešíkmení, zrušení)
Poznámka -
Náročnost realizace **Složité řešení**

Specifikace dopravně-bezpečnostního deficitu

Bezpečnostní deficit Pevná překážka
Kategorie 1× - Tuhé čelo trubního propustku pod sjezdem / samostatným sjezdem
Závažnost rizika **Nizká**
Poznámka V tomto úseku lze předpokládat skutečnou rychlost vozidel nižší než je nejvyšší dovolená (okružní křižovatka). Rizikové pouze čelo B.

Lokalizace

GPS 50,085094451904N, 12,459614753723E
Staničení km 49,972
Katastrální území Extravilán
Správce PK Správa Karlovy Vary
Nejvyšší dovolená rychlost 90 km/h

Nově evidováno

I/21 - Směr proti staničení | km 49,964 | ID 1845
BI PK (2016)

Bez reakce

Fotodokumentace



Nápravné opatření

Návrh opatření Odstranění, ochrana svodidly
Poznámka -
Náročnost realizace **Administrativní řešení**

Specifikace dopravně-bezpečnostního deficitu

Bezpečnostní deficit Pevná překážka
Kategorie 100 m - Stromy, vzrostlá zeleň
Závažnost rizika **Střední**
Poznámka -

Lokalizace

GPS 50,085071563721N, 12,459807395935E
Staničení km 49,964
Katastrální území Extravilán
Správce PK Správa Karlovy Vary
Nejvyšší dovolená rychlost 90 km/h

Nově evidováno

I/21 - Směr proti staničení | km 49,926 | ID 1846
BI PK (2016)

Bez reakce

Fotodokumentace



Specifikace dopravně-bezpečnostního deficitu

Bezpečnostní deficit Mezikřížovatkový úsek
Kategorie 55 m - Absence nebo opotřebované VDZ
Závažnost rizika **Nízká**
Poznámka Opotřebované VDZ V 4.

Lokalizace

GPS 50,085025787354N, 12,460303306580E
Staničení km 49,926
Katastrální území Extravilán
Správce PK Správa Karlovy Vary
Nejvyšší dovolená rychlost 90 km/h

Nápravné opatření

Návrh opatření Realizace, oprava VDZ
Poznámka -
Náročnost realizace **Jednoduché řešení**

Nově evidováno

I/21 - Směr proti staničení | km 49,770 | ID 1848
BI PK (2016)

Bez reakce

Fotodokumentace



Specifikace dopravně-bezpečnostního deficitu

Bezpečnostní deficit Pevná překážka
Kategorie 1× - Stojina závory (např. v místě vjezdu na odpočívku)
Závažnost rizika **Nízká**
Poznámka -

Lokalizace

GPS 50,084625244141N, 12,462304115295E
Staničení km 49,770
Katastrální území Extravilán
Správce PK Správa Karlovy Vary
Nejvyšší dovolená rychlost 90 km/h

Nápravné opatření

Návrh opatření Příčné odsunutí do větší vzdálenosti od komunikace
Poznámka -
Náročnost realizace **Administrativní řešení**

Nově evidováno

I/21 - Směr proti staničení | km 49,640 | ID 1850
BI PK (2016)

Bez reakce

Fotodokumentace



Nápravné opatření

Návrh opatření Odstranění, ochrana svodidly
Poznámka -
Náročnost realizace **Administrativní řešení**

Specifikace dopravně-bezpečnostního deficitu

Bezpečnostní deficit Pevná překážka
Kategorie 1× - Sloupy el. vedení, VO apod.
 150 m - Stromy, vzrostlá zeleň
Závažnost rizika **Vysoká**
Poznámka -

Lokalizace

GPS 50,084598541260N, 12,462479591370E
Staničení km 49,640
Katastrální území Extravilán
Správce PK Správa Karlovy Vary
Nejvyšší dovolená rychlost 90 km/h

Nově evidováno

I/21 - Směr proti staničení | km 49,580 | ID 1852
BI PK (2016)

Bez reakce

Fotodokumentace



Nápravné opatření

Návrh opatření Realizace změny
Poznámka Odstranění DZ.
Náročnost realizace **Administrativní řešení**

Specifikace dopravně-bezpečnostního deficitu

Bezpečnostní deficit Sjezd / samostatný sjezd / parkoviště
Kategorie 1× - Neadekvátní dopravní zařízení
Závažnost rizika **Nizká**
Poznámka Nevhodné umístění DZ Z 11c/d u nevýznamného sjezdu.

Lokalizace

GPS 50,084186553955N, 12,464914321899E
Staničení km 49,580
Katastrální území Extravilán
Správce PK Správa Karlovy Vary
Nejvyšší dovolená rychlost 90 km/h

Nově evidováno

 I/21 - Směr proti staničení | km 49,578 | ID 1854
 BI PK (2016)

Bez reakce

Fotodokumentace



Nápravné opatření

Návrh opatření Příčné odsunutí do větší vzdálenosti od komunikace

Poznámka -

Náročnost realizace **Administrativní řešení**

Specifikace dopravně-bezpečnostního deficitu

Bezpečnostní deficit Pevná překážka

Kategorie 1× - Stojina závor (např. v místě vjezdu na odpočívku)

Závažnost rizika **Střední**

Poznámka Závora svým provedením představuje riziko v podobě vniknutí jednotlivých částí do interiéru vozidla při nárazu.

Lokalizace

GPS 50,084167480469N, 12,464931488037E

Staničení km 49,578

Katastrální území Extravilán

Správce PK Správa Karlovy Vary

Nejvyšší dovolená rychlost 90 km/h

Nově evidováno

 I/21 - Směr proti staničení | km 49,576 | ID 1855
 BI PK (2016)

Bez reakce

Fotodokumentace



Nápravné opatření

Návrh opatření Odstranění, ochrana svodidly

Poznámka -

Náročnost realizace **Administrativní řešení**

Specifikace dopravně-bezpečnostního deficitu

Bezpečnostní deficit Pevná překážka

Kategorie 45 m - Stromy, vzrostlá zeleň

Závažnost rizika **Střední**

Poznámka -

Lokalizace

GPS 50,084167480469N, 12,464988708496E

Staničení km 49,576

Katastrální území Extravilán

Správce PK Správa Karlovy Vary

Nejvyšší dovolená rychlost 90 km/h

Nově evidováno

I/21 - Směr proti staničení | km 49,438 | ID 1861
BI PK (2016)

Bez reakce

Fotodokumentace



Nápravné opatření

Návrh opatření Příčné odsunutí do větší vzdálenosti od komunikace
Poznámka -
Náročnost realizace **Administrativní řešení**

Specifikace dopravně-bezpečnostního deficitu

Bezpečnostní deficit Pevná překážka
Kategorie 1× - Stojina závor (např. v místě vjezdu na odpočívku)
Závažnost rizika **Střední**
Poznámka Závor svými provedením představuje riziko v podobě vniknutí jednotlivých částí do interiéru vozidla při nárazu.

Lokalizace

GPS 50,083999633789N, 12,466819763184E
Staničení km 49,438
Katastrální území Extravilán
Správce PK Správa Karlovy Vary
Nejvyšší dovolená rychlost 90 km/h

Nově evidováno

I/21 - Směr proti staničení | km 49,437 | ID 2263
BI PK (2016)

Bez reakce

Fotodokumentace



Nápravné opatření

Návrh opatření Realizace, oprava SDZ
Poznámka -
Náročnost realizace **Jednoduché řešení**

Specifikace dopravně-bezpečnostního deficitu

Bezpečnostní deficit Mezikřížovatkový úsek
Kategorie 1× - Neadekvátní stav SDZ
Závažnost rizika **Nízká**
Poznámka Neadekvátní stav SDZ E 8a.

Lokalizace

GPS 50,084011077881N, 12,466938972473E
Staničení km 49,437
Katastrální území Extravilán
Správce PK Správa Karlovy Vary
Nejvyšší dovolená rychlost 90 km/h

Nově evidováno

I/21 - Směr proti staničení | km 49,385 | ID 1863

Bez reakce

BI PK (2016)

Fotodokumentace



Nápravné opatření

Návrh opatření	Systematické opatření II.
Poznámka	-
Náročnost realizace	Složité řešení

Specifikace dopravně-bezpečnostního deficitu

Bezpečnostní deficit	Autobusová zastávka
Kategorie	<input checked="" type="checkbox"/> 1× - Absence nebo opotřebované VDZ <input checked="" type="checkbox"/> 1× - Neadekvátní podmínky pro pěší - krátká / neadekvátně provedená nástupní hrana a absence návaznosti na pěší infrastrukturu <input checked="" type="checkbox"/> 1× - Nevhodné uspořádání zastávky - chybí fyzické oddělení
Závažnost rizika	Střední
Poznámka	Absence VDZ V 11a, V 12a. Autobusová zastávka se nachází v blízkosti sjezdu, může docházet k rizikovému průpletu.

Lokalizace

GPS	50,084011077881N, 12,467638969421E
Staničení	km 49,385
Katastrální území	Extravilán
Správce PK	Správa Karlovy Vary
Nejvyšší dovolená rychlost	90 km/h

Nově evidováno

I/21 - Směr proti staničení | km 49,377 | ID 1865

Bez reakce

BI PK (2016)

Fotodokumentace



Nápravné opatření

Návrh opatření	Odstranění
Poznámka	-
Náročnost realizace	Jednoduché řešení

Specifikace dopravně-bezpečnostního deficitu

Bezpečnostní deficit	Pevná překážka
Kategorie	<input checked="" type="checkbox"/> 2× - Jiné
Závažnost rizika	Střední
Poznámka	Betonová svodidla tvoří pevnou překážku.

Lokalizace

GPS	50,083988189697N, 12,467761039734E
Staničení	km 49,377
Katastrální území	Extravilán
Správce PK	Správa Karlovy Vary
Nejvyšší dovolená rychlost	90 km/h

Nově evidováno

I/21 - Směr proti staničení | km 49,356 | ID 1867
BI PK (2016)

Bez reakce

Fotodokumentace



Nápravné opatření

Návrh opatření Odstranění
Poznámka -
Náročnost realizace **Administrativní řešení**

Specifikace dopravně-bezpečnostního deficitu

Bezpečnostní deficit Reklamní zařízení
Kategorie 1× - Reklamní zařízení na nedeformovatelné konstrukci
Závažnost rizika **Střední**
Poznámka -

Lokalizace

GPS 50,083988189697N, 12,468011856079E
Staničení km 49,356
Katastrální území Extravilán
Správce PK Správa Karlovy Vary
Nejvyšší dovolená rychlost 90 km/h

Nově evidováno

I/21 - Směr proti staničení | km 49,282 | ID 1869
BI PK (2016)

Bez reakce

Fotodokumentace



Nápravné opatření

Návrh opatření Náprava provedení záchytného zařízení
Poznámka -
Náročnost realizace **Jednoduché řešení**

Specifikace dopravně-bezpečnostního deficitu

Bezpečnostní deficit Zádržné zařízení
Kategorie 1× - Krátký výškový náběh svodidla
Závažnost rizika **Střední**
Poznámka -

Lokalizace

GPS 50,084095001221N, 12,468988418579E
Staničení km 49,282
Katastrální území Extravilán
Správce PK Správa Karlovy Vary
Nejvyšší dovolená rychlost 90 km/h

Nově evidováno

I/21 - Směr proti staničení | km 49,280 | ID 1870

Bez reakce

BI PK (2016)

Fotodokumentace



Nápravné opatření

Návrh opatření	Odstranění a nahrazení svodidlem s vyšší úrovní zadržetí
Poznámka	Současně odstranění betonových kvádrů.
Náročnost realizace	Administrativní řešení

Specifikace dopravně-bezpečnostního deficitu

Bezpečnostní deficit	Zadržné zařízení
Kategorie	<input checked="" type="checkbox"/> 730 m - Neadekvátně provedené svodidlo (např. malý poloměr zaoblení, nevhodná poloha umístění) <input checked="" type="checkbox"/> 730 m - Neadekvátní úroveň zadržetí svodidla <input checked="" type="checkbox"/> 16× - Nedodržení min. vzdálenosti za svodidlem
Závažnost rizika	Střední
Poznámka	Betonové kvádry se nachází v pracovní šířce svodidla. Nedostatečná šířka nebezpečně krajnice za svodidlem v případě nárazu do svodidla může způsobit jeho vyvrácení a následný pád vozidla z PK.

Lokalizace

GPS	50,084098815918N, 12,469062805176E
Staničení	km 49,280
Katastrální území	Extravilán
Správce PK	Správa Karlovy Vary
Nejvyšší dovolená rychlost	90 km/h

Nově evidováno

I/21 - Směr proti staničení | km 48,538 | ID 1872

Bez reakce

BI PK (2016)

Fotodokumentace



Nápravné opatření

Návrh opatření	Náprava provedení záchytného zařízení
Poznámka	Současně prodloužení záchytného zařízení a realizace směrového vychýlení svodidla a zavázání do svahu.
Náročnost realizace	Administrativní řešení

Specifikace dopravně-bezpečnostního deficitu

Bezpečnostní deficit	Zadržné zařízení
Kategorie	<input checked="" type="checkbox"/> 1× - Krátké svodidlo před - mostem (MÚK, křížením PK, vodoteč) <input checked="" type="checkbox"/> 1× - Neadekvátně realizovaný začátek / konec svodidel
Závažnost rizika	Vysoká
Poznámka	Absence výškového náběhu, v případě nárazu vozidla do svodidel je identifikováno riziko v podobě vniknutí pásnice do interiéru automobilu. Krátké svodidlo před mostem v obou směrech. Délka svodidla v opačném směru je 12 m.

Lokalizace

GPS	50,084732055664N, 12,479342460632E
Staničení	km 48,538
Katastrální území	Extravilán
Správce PK	Správa Karlovy Vary
Nejvyšší dovolená rychlost	90 km/h

Nově evidováno

I/21 - Směr proti staničení | km 48,538 | ID 1881
BI PK (2016)

Bez reakce

Fotodokumentace



Specifikace dopravně-bezpečnostního deficitu

Bezpečnostní deficit Mezikřižovatkový úsek
Kategorie 1× - Absence SDZ a VDZ
Závažnost rizika Nizká
Poznámka Absence SDZ B 21a a VDZ V 9b.

Lokalizace

GPS 50,084800720215N, 12,479566574097E
Staničení km 48,538
Katastrální území Extravilán
Správce PK Správa Karlovy Vary
Nejvyšší dovolená rychlost 90 km/h

Nápravné opatření

Návrh opatření Realizace SDZ B 21a a VDZ V 9b
Poznámka -
Náročnost realizace Administrativní řešení

Nově evidováno

I/21 - Směr proti staničení | km 48,521 | ID 1874
BI PK (2016)

Bez reakce

Fotodokumentace



Specifikace dopravně-bezpečnostního deficitu

Bezpečnostní deficit Zádržné zařízení
Kategorie 1× - Krátký výškový náběh svodidla
Závažnost rizika Nizká
Poznámka Krátký výškový náběh svodidla rizikový pro protisměr.

Lokalizace

GPS 50,084785461426N, 12,480004310608E
Staničení km 48,521
Katastrální území Extravilán
Správce PK Správa Karlovy Vary
Nejvyšší dovolená rychlost 90 km/h

Nápravné opatření

Návrh opatření Náprava provedení záchytného zařízení
Poznámka -
Náročnost realizace Jednoduché řešení

Nově evidováno

 I/21 - Směr proti staničení | km 48,484 | ID 2312
 BI PK (2016)

Bez reakce

Fotodokumentace



Nápravné opatření

Návrh opatření	Náprava provedení VDZ
Poznámka	Náprava VDZ na V 4.
Náročnost realizace	Jednoduché řešení

Specifikace dopravně-bezpečnostního deficitu

Bezpečnostní deficit	Sjezd / samostatný sjezd / parkoviště
Kategorie	<input checked="" type="checkbox"/> 1× - Neadekvátní provedení, resp. umístění VDZ
Závažnost rizika	Nizká
Poznámka	Chybné provedení VDZ v místě sjezdu.

Lokalizace

GPS	50,084804534912N, 12,480237960815E
Staničení	km 48,484
Katastrální území	Extravilán
Správce PK	Správa Karlovy Vary
Nejvyšší dovolená rychlost	90 km/h

Nově evidováno

 I/21 - Směr proti staničení | km 48,465 | ID 1876
 BI PK (2016)

Bez reakce

Fotodokumentace



Nápravné opatření

Návrh opatření	Systematické opatření II.
Poznámka	-
Náročnost realizace	Složité řešení

Specifikace dopravně-bezpečnostního deficitu

Bezpečnostní deficit	Autobusová zastávka
Kategorie	<input checked="" type="checkbox"/> 1× - Absence nebo opotřebená VDZ <input checked="" type="checkbox"/> 1× - Neadekvátní podmínky pro pěší - krátká / neadekvátně provedená nástupní hrana a absence návaznosti na pěší infrastrukturu <input checked="" type="checkbox"/> 1× - Nevhodný typ zastávky (zastávka se nachází v jízdním pruhu)
Závažnost rizika	Střední
Poznámka	Absence VDZ V 11a. Autobusová zastávka se nachází v prostoru sjezdu.

Lokalizace

GPS	50,084789276123N, 12,480269432068E
Staničení	km 48,465
Katastrální území	Extravilán
Správce PK	Správa Karlovy Vary
Nejvyšší dovolená rychlost	90 km/h

Nově evidováno

I/21 - Směr proti staničení | km 48,082 | ID 1883
BI PK (2016)

Bez reakce

Fotodokumentace



Specifikace dopravně-bezpečnostního deficitu

Bezpečnostní deficit Pevná překážka
Kategorie 255 m - Stromořadí, vzrostlá zeleň
Závažnost rizika **Vysoká**
Poznámka -

Lokalizace

GPS 50,084526062012N, 12,484751701355E
Staničení km 48,082
Katastrální území Extravilán
Správce PK Správa Karlovy Vary
Nejvyšší dovolená rychlost 90 km/h

Nápravné opatření

Návrh opatření Odstranění, ochrana svodidly
Poznámka -
Náročnost realizace **Administrativní řešení**

Nově evidováno

I/21 - Směr proti staničení | km 47,831 | ID 1886
BI PK (2016)

Bez reakce

Fotodokumentace



Specifikace dopravně-bezpečnostního deficitu

Bezpečnostní deficit Pevná překážka
Kategorie 1× - Strom
 1× - Vzrostlá zeleň (průměr kmene do 0,1 m)
Závažnost rizika **Střední**
Poznámka Vzrostlá zeleň nacházející se v blízkosti PK primárně představuje riziko do budoucna.

Lokalizace

GPS 50,083118438721N, 12,488452911377E
Staničení km 47,831
Katastrální území Extravilán
Správce PK Správa Karlovy Vary
Nejvyšší dovolená rychlost 90 km/h

Nápravné opatření

Návrh opatření Odstranění
Poznámka -
Náročnost realizace **Administrativní řešení**

Nově evidováno

I/21 - Směr proti staničení | km 47,813 | ID 1885
BI PK (2016)

Bez reakce

Fotodokumentace



Nápravné opatření

Návrh opatření Náprava provedení záchytného zařízení
Poznámka -
Náročnost realizace **Jednoduché řešení**

Specifikace dopravně-bezpečnostního deficitu

Bezpečnostní deficit Zadržné zařízení
Kategorie 2× - Krátký výškový náběh svodidla
Závažnost rizika **Střední**
Poznámka Krátké výškové náběhy na obou koncích svodidla.

Lokalizace

GPS 50,083080291748N, 12,488568305969E
Staničení km 47,813
Katastrální území Extravilán
Správce PK Správa Karlovy Vary
Nejvyšší dovolená rychlost 90 km/h

Nově evidováno

I/21 - Směr proti staničení | km 47,741 | ID 1888
BI PK (2016)

Bez reakce

Fotodokumentace



Nápravné opatření

Návrh opatření Odstranění, ochrana svodidly
Poznámka -
Náročnost realizace **Administrativní řešení**

Specifikace dopravně-bezpečnostního deficitu

Bezpečnostní deficit Pevná překážka
Kategorie 175 m - Stromy, vzrostlá zeleň
Závažnost rizika **Vysoká**
Poznámka Stromy, vzrostlá zeleň se nachází pod úrovní nivelety PK.

Lokalizace

GPS 50,082511901855N, 12,489288330078E
Staničení km 47,741
Katastrální území Extravilán
Správce PK Správa Karlovy Vary
Nejvyšší dovolená rychlost 90 km/h

Nově evidováno

I/21 - Směr proti staničení | km 47,339 | ID 1893
BI PK (2016)

Bez reakce

Fotodokumentace



Specifikace dopravně-bezpečnostního deficitu

Bezpečnostní deficit Pevná překážka
Kategorie 2× - Tuhé čelo trubního propustku pod sjezdem / samostatným sjezdem
Závažnost rizika **Nízká**
Poznámka -

Lokalizace

GPS 50,079345703125N, 12,491259574890E
Staničení km 47,339
Katastrální území Extravilán
Správce PK Správa Karlovy Vary
Nejvyšší dovolená rychlost 90 km/h

Nápravné opatření

Návrh opatření Systematické opatření I. (instalace deformačních prvků, ochránění, zešíkmení, zrušení)
Poznámka -
Náročnost realizace **Složité řešení**

Nově evidováno

I/21 - Směr proti staničení | km 47,275 | ID 1894
BI PK (2016)

Bez reakce

Fotodokumentace



Specifikace dopravně-bezpečnostního deficitu

Bezpečnostní deficit Autobusová zastávka
Kategorie 1× - Absence nebo opotřebované VDZ
 1× - Neadekvátní podmínky pro pěší - krátká / neadekvátně provedená nástupní hrana
 1× - Nevhodné uspořádání zastávky - chybí fyzické oddělení
Závažnost rizika **Střední**
Poznámka Absence VDZ V 12a. Nástupní hrana neadekvátně vyvýšena. V daném úseku intenzita přesahuje RPDI 8 tis. voz/24h. Autobusová zastávka se nachází v blízkosti křižovatky, může docházet k rizikovému průpletu.

Lokalizace

GPS 50,078727722168N, 12,491453170776E
Staničení km 47,275
Katastrální území Extravilán
Správce PK Správa Karlovy Vary
Nejvyšší dovolená rychlost 90 km/h

Nápravné opatření

Návrh opatření Systematické opatření II.
Poznámka -
Náročnost realizace **Složité řešení**

Nově evidováno

I/21 - Směr proti staničení | km 47,219 | ID 1895
BI PK (2016)

Bez reakce

Fotodokumentace



Specifikace dopravně-bezpečnostního deficitu

Bezpečnostní deficit Pevná překážka
Kategorie 80 m - Stromy, vzrostlá zeleň
Závažnost rizika **Střední**
Poznámka -

Lokalizace

GPS 50,078224182129N, 12,491398811340E
Staničení km 47,219
Katastrální území Extravilán
Správce PK Správa Karlovy Vary
Nejvyšší dovolená rychlost 90 km/h

Nápravné opatření

Návrh opatření Odstranění, ochrana svodidly
Poznámka -
Náročnost realizace **Administrativní řešení**

Nově evidováno

I/21 - Směr proti staničení | km 47,035 | ID 1897
BI PK (2016)

Bez reakce

Fotodokumentace



Specifikace dopravně-bezpečnostního deficitu

Bezpečnostní deficit Pevná překážka
Kategorie 150 m - Stromy, vzrostlá zeleň
Závažnost rizika **Střední**
Poznámka -

Lokalizace

GPS 50,076580047607N, 12,491168975830E
Staničení km 47,035
Katastrální území Extravilán
Správce PK Správa Karlovy Vary
Nejvyšší dovolená rychlost 90 km/h

Nápravné opatření

Návrh opatření Odstranění, ochrana svodidly
Poznámka -
Náročnost realizace **Administrativní řešení**

Nově evidováno

I/21 - Směr proti staničení | km 46,884 | ID 1899
BI PK (2016)

Bez reakce

Fotodokumentace



Specifikace dopravně-bezpečnostního deficitu

Bezpečnostní deficit Pevná překážka
Kategorie 2× - Tuhé čelo trubního propustku pod - sjezdem / samostatným sjezdem
Závažnost rizika **Vysoká**
Poznámka -

Lokalizace

GPS 50,075260162354N, 12,491010665894E
Staničení km 46,884
Katastrální území Extravilán
Správce PK Správa Karlovy Vary
Nejvyšší dovolená rychlost 90 km/h

Nápravné opatření

Návrh opatření Systematické opatření I. (instalace deformačních prvků, ochránění, zešíkmení, zrušení)
Poznámka -
Náročnost realizace **Složité řešení**

Nově evidováno

I/21 - Směr proti staničení | km 46,876 | ID 1900
BI PK (2016)

Bez reakce

Fotodokumentace



Specifikace dopravně-bezpečnostního deficitu

Bezpečnostní deficit Pevná překážka
Kategorie 180 m - Stromy, vzrostlá zeleň
Závažnost rizika **Vysoká**
Poznámka Stromy, vzrostlá zeleň se nachází pod úrovní nivelety PK.

Lokalizace

GPS 50,075149536133N, 12,490962982178E
Staničení km 46,876
Katastrální území Extravilán
Správce PK Správa Karlovy Vary
Nejvyšší dovolená rychlost 90 km/h

Nápravné opatření

Návrh opatření Odstranění, ochrana svodidly
Poznámka -
Náročnost realizace **Administrativní řešení**

Nově evidováno

I/21 - Směr proti staničení | km 46,621 | ID 1906
BI PK (2016)

Bez reakce

Fotodokumentace



Specifikace dopravně-bezpečnostního deficitu

Bezpečnostní deficit Pevná překážka
Kategorie 170 m - Stromy, vzrostlá zeleň
Závažnost rizika **Střední**
Poznámka -

Lokalizace

GPS 50,072875976562N, 12,490644454956E
Staničení km 46,621
Katastrální území Extravilán
Správce PK Správa Karlovy Vary
Nejvyšší dovolená rychlost 90 km/h

Nápravné opatření

Návrh opatření Odstranění, ochrana svodidly
Poznámka -
Náročnost realizace **Administrativní řešení**

Nově evidováno

I/21 - Směr proti staničení | km 46,451 | ID 1909
BI PK (2016)

Bez reakce

Fotodokumentace



Specifikace dopravně-bezpečnostního deficitu

Bezpečnostní deficit Pevná překážka
Kategorie 2× - Tuhé čelo trubního propustku pod sjezdem / samostatným sjezdem
Závažnost rizika **Nízká**
Poznámka -

Lokalizace

GPS 50,071346282959N, 12,490367889404E
Staničení km 46,451
Katastrální území Extravilán
Správce PK Správa Karlovy Vary
Nejvyšší dovolená rychlost 90 km/h

Nápravné opatření

Návrh opatření Systematické opatření I. (instalace deformačních prvků, ochránění, zešíkmení, zrušení)
Poznámka -
Náročnost realizace **Složité řešení**

Nově evidováno

I/21 - Směr proti staničení | km 46,439 | ID 1910
BI PK (2016)

Bez reakce

Fotodokumentace



Specifikace dopravně-bezpečnostního deficitu

Bezpečnostní deficit Pevná překážka
Kategorie 625 m - Stromy, vzrostlá zeleň
Závažnost rizika **Vysoká**
Poznámka Stromy, vzrostlá zeleň se nachází pod úrovní nivelety PK.

Lokalizace

GPS 50,071212768555N, 12,490378379822E
Staničení km 46,439
Katastrální území Extravilán
Správce PK Správa Karlovy Vary
Nejvyšší dovolená rychlost 90 km/h

Nápravné opatření

Návrh opatření Odstranění, ochrana svodidly
Poznámka -
Náročnost realizace **Administrativní řešení**

Nově evidováno

I/21 - Směr proti staničení | km 45,792 | ID 1914
BI PK (2016)

Bez reakce

Fotodokumentace



Specifikace dopravně-bezpečnostního deficitu

Bezpečnostní deficit Křižovatka
Kategorie 1× - Rozlehlá křižovatka, neadekvátní usměrnění dopravy
Závažnost rizika **Střední**
Poznámka -

Lokalizace

GPS 50,065464019775N, 12,489820480347E
Staničení km 45,792
Katastrální území Extravilán
Správce PK Správa Karlovy Vary
Nejvyšší dovolená rychlost 90 km/h

Nápravné opatření

Návrh opatření Realizace usměrnění dopravních proudů
Poznámka -
Náročnost realizace **Administrativní řešení**

Nově evidováno

I/21 - Směr proti staničení | km 45,766 | ID 1915
BI PK (2016)

Bez reakce

Fotodokumentace



Nápravné opatření

Návrh opatření Systematické opatření II.
Poznámka -
Náročnost realizace **Složité řešení**

Specifikace dopravně-bezpečnostního deficitu

Bezpečnostní deficit Autobusová zastávka
Kategorie 1× - Absence nebo opotřebované VDZ
 1× - Neadekvátní podmínky pro pěší - krátká / neadekvátně provedená nástupní hrana a absence návaznosti na pěší infrastrukturu
 1× - Nevhodné uspořádání zastávky - chybí fyzické oddělení
 1× - Nevhodné uspořádání zastávky - nedostatečná šířka nebo délka zálivu
Závažnost rizika **Střední**
Poznámka Autobusová zastávka se nachází v blízkosti křižovatky, může docházet k rizikovému průpletu. V daném úseku intenzita přesahuje RPD1 8 tis. voz/24h. Absence VDZ V 12a. Délka zálivu je 37 m.

Lokalizace

GPS 50,065235137939N, 12,489866256714E
Staničení km 45,766
Katastrální území Extravilán
Správce PK Správa Karlovy Vary
Nejvyšší dovolená rychlost 90 km/h

Nově evidováno

I/21 - Směr proti staničení | km 45,749 | ID 1916
BI PK (2016)

Bez reakce

Fotodokumentace



Nápravné opatření

Návrh opatření Odstranění
Poznámka -
Náročnost realizace **Jednoduché řešení**

Specifikace dopravně-bezpečnostního deficitu

Bezpečnostní deficit Pevná překážka
Kategorie 30 m - Vzrostlá zeleň (průměr kmene do 0,1 m)
Závažnost rizika **Nizká**
Poznámka Vzrostlá zeleň nacházející se v blízkosti PK primárně představuje riziko do budoucna.

Lokalizace

GPS 50,065052032471N, 12,489843368530E
Staničení km 45,749
Katastrální území Extravilán
Správce PK Správa Karlovy Vary
Nejvyšší dovolená rychlost 90 km/h

Nově evidováno

 I/21 - Směr proti staničení | km 45,709 | ID 1917
 BI PK (2016)

Bez reakce

Fotodokumentace



Specifikace dopravně-bezpečnostního deficitu

Bezpečnostní deficit Pevná překážka
Kategorie 135 m - Stromy, vzrostlá zeleň
Závažnost rizika **Střední**
Poznámka -

Lokalizace

GPS 50,064689636230N, 12,489906311035E
Staničení km 45,709
Katastrální území Extravilán
Správce PK Správa Karlovy Vary
Nejvyšší dovolená rychlost 90 km/h

Nápravné opatření

Návrh opatření Odstranění, ochrana svodidly
Poznámka -
Náročnost realizace **Administrativní řešení**

Nově evidováno

 I/21 - Směr proti staničení | km 45,561 | ID 1919
 BI PK (2016)

Bez reakce

Fotodokumentace



Specifikace dopravně-bezpečnostního deficitu

Bezpečnostní deficit Pevná překážka
Kategorie 2× - Tuhé čelo trubního propustku pod sjezdem / samostatným sjezdem
Závažnost rizika **Vysoká**
Poznámka -

Lokalizace

GPS 50,063369750977N, 12,490391731262E
Staničení km 45,561
Katastrální území Extravilán
Správce PK Správa Karlovy Vary
Nejvyšší dovolená rychlost 90 km/h

Nápravné opatření

Návrh opatření Systematické opatření I. (instalace deformačních prvků, ochránění, zešíkmení, zrušení)
Poznámka -
Náročnost realizace **Složité řešení**

Nově evidováno

I/21 - Směr proti staničení | km 45,548 | ID 1920
BI PK (2016)

Bez reakce

Fotodokumentace



Nápravné opatření

Návrh opatření Odstranění, ochrana svodidly
Poznámka -
Náročnost realizace **Administrativní řešení**

Specifikace dopravně-bezpečnostního deficitu

Bezpečnostní deficit Pevná překážka
Kategorie 130 m - Stromy, vzrostlá zeleň
Závažnost rizika **Vysoká**
Poznámka Stromy, vzrostlá zeleň se nachází pod úrovní nivelety PK.

Lokalizace

GPS 50,063274383545N, 12,490389823914E
Staničení km 45,548
Katastrální území Extravilán
Správce PK Správa Karlovy Vary
Nejvyšší dovolená rychlost 90 km/h

Nově evidováno

I/21 - Směr proti staničení | km 45,307 | ID 1922
BI PK (2016)

Bez reakce

Fotodokumentace



Nápravné opatření

Návrh opatření Realizace adekvátního odvodnění silničního příkopu
Poznámka -
Náročnost realizace **Jednoduché řešení**

Specifikace dopravně-bezpečnostního deficitu

Bezpečnostní deficit Těleso PK
Kategorie 1× - Neadekvátní odvodnění silničního příkopu
Závažnost rizika **Nízká**
Poznámka -

Lokalizace

GPS 50,061241149902N, 12,491662025452E
Staničení km 45,307
Katastrální území Extravilán
Správce PK Správa Karlovy Vary
Nejvyšší dovolená rychlost 90 km/h

Nově evidováno

I/21 - Směr proti staničení | km 45,090 | ID 1925
BI PK (2016)

Bez reakce

Fotodokumentace



Nápravné opatření

Návrh opatření Stavební úprava křižovatky, vč. dopravního značení
Poznámka -
Náročnost realizace **Složité řešení**

Specifikace dopravně-bezpečnostního deficitu

Bezpečnostní deficit Křižovatka
Kategorie 1× - Absence nebo opotřebované VDZ
 1× - Neadekvátní úhel křížení (menší než 75° nebo větší než 105°)
 1× - Rozlehlá křižovatka, neadekvátní usměrnění dopravy
Závažnost rizika **Střední**
Poznámka Absence VDZ V 4 na vedlejším rameni křižovatky.

Lokalizace

GPS 50,059593200684N, 12,493328094482E
Staničení km 45,090
Katastrální území Extravilán
Správce PK Správa Karlovy Vary
Nejvyšší dovolená rychlost 90 km/h

Nově evidováno

I/21 - Směr proti staničení | km 45,082 | ID 1926
BI PK (2016)

Bez reakce

Fotodokumentace



Nápravné opatření

Návrh opatření Odstranění, ochrana svodidly
Poznámka V případě ochrany svodidly lze adekvátně prodloužit stávající svodidlo a současně realizovat směrové vychýlení svodidla.
Náročnost realizace **Administrativní řešení**

Specifikace dopravně-bezpečnostního deficitu

Bezpečnostní deficit Pevná překážka
Kategorie 345 m - Stromy, vzrostlá zeleň
Závažnost rizika **Vysoká**
Poznámka -

Lokalizace

GPS 50,059478759766N, 12,493369102478E
Staničení km 45,082
Katastrální území Extravilán
Správce PK Správa Karlovy Vary
Nejvyšší dovolená rychlost 90 km/h

Nově evidováno

I/21 - Směr proti staničení | km 44,717 | ID 1928
BI PK (2016)

Bez reakce

Fotodokumentace



Nápravné opatření

Návrh opatření Prodloužení stávajícího svodidla
Poznámka -
Náročnost realizace **Administrativní řešení**

Specifikace dopravně-bezpečnostního deficitu

Bezpečnostní deficit Zadržné zařízení
Kategorie 1× - Krátké svodidlo před - stromem
 2× - Krátký výškový náběh svodidla
Závažnost rizika **Střední**
Poznámka Krátké výškové náběhy na obou koncích svodidla.

Lokalizace

GPS 50,057277679443N, 12,497079849243E
Staničení km 44,717
Katastrální území Extravilán
Správce PK Správa Karlovy Vary
Nejvyšší dovolená rychlost 90 km/h

Nově evidováno

I/21 - Směr proti staničení | km 44,685 | ID 1929
BI PK (2016)

Bez reakce

Fotodokumentace



Nápravné opatření

Návrh opatření Odstranění, ochrana svodidly
Poznámka V případě ochrany svodidly lze adekvátně prodloužit stávající svodidlo.
Náročnost realizace **Administrativní řešení**

Specifikace dopravně-bezpečnostního deficitu

Bezpečnostní deficit Pevná překážka
Kategorie 210 m - Stromy, vzrostlá zeleň
Závažnost rizika **Vysoká**
Poznámka -

Lokalizace

GPS 50,056892395020N, 12,497714042664E
Staničení km 44,685
Katastrální území Extravilán
Správce PK Správa Karlovy Vary
Nejvyšší dovolená rychlost 90 km/h

Nově evidováno

I/21 - Směr proti staničení | km 44,451 | ID 1931
BI PK (2016)

Bez reakce

Fotodokumentace



Nápravné opatření

Návrh opatření Systematické opatření I. (instalace deformačních prvků, ochránění, zešíkmení, zrušení)
Poznámka -
Náročnost realizace **Složité řešení**

Specifikace dopravně-bezpečnostního deficitu

Bezpečnostní deficit Pevná překážka
Kategorie 2× - Tuhé čelo trubního propustku pod - sjezdem / samostatným sjezdem
Závažnost rizika **Vysoká**
Poznámka -

Lokalizace

GPS 50,055702209473N, 12,499897956848E
Staničení km 44,451
Katastrální území Extravilán
Správce PK Správa Karlovy Vary
Nejvyšší dovolená rychlost 90 km/h

Nově evidováno

I/21 - Směr proti staničení | km 44,437 | ID 1932
BI PK (2016)

Bez reakce

Fotodokumentace



Nápravné opatření

Návrh opatření Odstranění, ochrana svodidly
Poznámka -
Náročnost realizace **Administrativní řešení**

Specifikace dopravně-bezpečnostního deficitu

Bezpečnostní deficit Pevná překážka
Kategorie 390 m - Stromy, vzrostlá zeleň
Závažnost rizika **Vysoká**
Poznámka -

Lokalizace

GPS 50,055625915527N, 12,500020980835E
Staničení km 44,437
Katastrální území Extravilán
Správce PK Správa Karlovy Vary
Nejvyšší dovolená rychlost 90 km/h

Nově evidováno

I/21 - Směr proti staničení | km 44,054 | ID 1935
BI PK (2016)

Bez reakce

Fotodokumentace



Nápravné opatření

Návrh opatření Systematické opatření I. (instalace deformačních prvků, ochránění, zešíkmení, zrušení)
Poznámka -
Náročnost realizace **Složité řešení**

Specifikace dopravně-bezpečnostního deficitu

Bezpečnostní deficit Pevná překážka
Kategorie 2× - Tuhé čelo trubního propustku pod - sjezdem / samostatným sjezdem
Závažnost rizika **Střední**
Poznámka -

Lokalizace

GPS 50,053333282471N, 12,504084587097E
Staničení km 44,054
Katastrální území Extravilán
Správce PK Správa Karlovy Vary
Nejvyšší dovolená rychlost 90 km/h

Nově evidováno

I/21 - Směr proti staničení | km 44,041 | ID 1937
BI PK (2016)

Bez reakce

Fotodokumentace



Nápravné opatření

Návrh opatření Odstranění, ochrana svodidly
Poznámka -
Náročnost realizace **Administrativní řešení**

Specifikace dopravně-bezpečnostního deficitu

Bezpečnostní deficit Pevná překážka
Kategorie 315 m - Stromy, vzrostlá zeleň
Závažnost rizika **Střední**
Poznámka -

Lokalizace

GPS 50,053302764893N, 12,504213333130E
Staničení km 44,041
Katastrální území Extravilán
Správce PK Správa Karlovy Vary
Nejvyšší dovolená rychlost 90 km/h

Nově evidováno

I/21 - Směr proti staničení | km 43,729 | ID 1947
BI PK (2016)

Bez reakce

Fotodokumentace



Nápravné opatření

Návrh opatření Systematické opatření I. (instalace deformačních prvků, ochránění, zešíkmení, zrušení)
Poznámka -
Náročnost realizace **Složité řešení**

Specifikace dopravně-bezpečnostního deficitu

Bezpečnostní deficit Pevná překážka
Kategorie 2× - Tuhé čelo trubního propustku pod sjezdem / samostatným sjezdem
Závažnost rizika **Vysoká**
Poznámka -

Lokalizace

GPS 50,051475524902N, 12,507550239563E
Staničení km 43,729
Katastrální území Extravilán
Správce PK Správa Karlovy Vary
Nejvyšší dovolená rychlost 90 km/h

Nově evidováno

I/21 - Směr proti staničení | km 43,532 | ID 1949
BI PK (2016)

Bez reakce

Fotodokumentace



Nápravné opatření

Návrh opatření Systematické opatření I. (instalace deformačních prvků, ochránění, zešíkmení, zrušení)
Poznámka -
Náročnost realizace **Složité řešení**

Specifikace dopravně-bezpečnostního deficitu

Bezpečnostní deficit Pevná překážka
Kategorie 2× - Tuhé čelo trubního propustku pod sjezdem / samostatným sjezdem
Závažnost rizika **Vysoká**
Poznámka -

Lokalizace

GPS 50,050319671631N, 12,509632110596E
Staničení km 43,532
Katastrální území Extravilán
Správce PK Správa Karlovy Vary
Nejvyšší dovolená rychlost 90 km/h

Nově evidováno

I/21 - Směr proti staničení | km 43,522 | ID 1950
BI PK (2016)

Bez reakce

Fotodokumentace



Specifikace dopravně-bezpečnostního deficitu

Bezpečnostní deficit Pevná překážka
Kategorie 215 m - Stromy, vzrostlá zeleň
Závažnost rizika **Vysoká**
Poznámka -

Lokalizace

GPS 50,050243377686N, 12,509722709656E
Staničení km 43,522
Katastrální území Extravilán
Správce PK Správa Karlovy Vary
Nejvyšší dovolená rychlost 90 km/h

Nápravné opatření

Návrh opatření Odstranění, ochrana svodidly
Poznámka -
Náročnost realizace **Administrativní řešení**

Nově evidováno

I/21 - Směr proti staničení | km 43,461 | ID 1951
BI PK (2016)

Bez reakce

Fotodokumentace



Specifikace dopravně-bezpečnostního deficitu

Bezpečnostní deficit Mezikřižovatkový úsek
Kategorie 1× - Absence SDZ a VDZ
Závažnost rizika **Nizká**
Poznámka Absence SDZ B 21a a VDZ V 9b.

Lokalizace

GPS 50,049945831299N, 12,510431289673E
Staničení km 43,461
Katastrální území Extravilán
Správce PK Správa Karlovy Vary
Nejvyšší dovolená rychlost 90 km/h

Nápravné opatření

Návrh opatření Realizace SDZ B 21a a VDZ V 9b
Poznámka -
Náročnost realizace **Administrativní řešení**

Nově evidováno

I/21 - Směr proti staničení | km 43,228 | ID 2313
BI PK (2016)

Bez reakce

Fotodokumentace



Specifikace dopravně-bezpečnostního deficitu

Bezpečnostní deficit Pevná překážka
Kategorie 2× - Tuhé čelo trubního propustku pod - sjezdem / samostatným sjezdem
Závažnost rizika **Vysoká**
Poznámka -

Lokalizace

GPS 50,048538208008N, 12,512823104858E
Staničení km 43,228
Katastrální území Extravilán
Správce PK Správa Karlovy Vary
Nejvyšší dovolená rychlost 90 km/h

Nápravné opatření

Návrh opatření Systematické opatření I. (instalace deformačních prvků, ochránění, zešíkmení, zrušení)
Poznámka -
Náročnost realizace **Složité řešení**

Nově evidováno

I/21 - Směr proti staničení | km 43,205 | ID 1956
BI PK (2016)

Bez reakce

Fotodokumentace



Specifikace dopravně-bezpečnostního deficitu

Bezpečnostní deficit Pevná překážka
Kategorie 1× - Strom
Závažnost rizika **Vysoká**
Poznámka -

Lokalizace

GPS 50,048381805420N, 12,513070106506E
Staničení km 43,205
Katastrální území Extravilán
Správce PK Správa Karlovy Vary
Nejvyšší dovolená rychlost 90 km/h

Nápravné opatření

Návrh opatření Odstranění
Poznámka -
Náročnost realizace **Administrativní řešení**

Nově evidováno

I/21 - Směr proti staničení | km 43,132 | ID 1957
BI PK (2016)

Bez reakce

Fotodokumentace



Nápravné opatření

Návrh opatření Odstranění, ochrana svodidly
Poznámka -
Náročnost realizace **Administrativní řešení**

Specifikace dopravně-bezpečnostního deficitu

Bezpečnostní deficit Pevná překážka
Kategorie 290 m - Stromy, vzrostlá zeleň
Závažnost rizika **Vysoká**
Poznámka Stromy, vzrostlá zeleň se nachází pod úrovní nivelety PK.

Lokalizace

GPS 50,047882080078N, 12,513925552368E
Staničení km 43,132
Katastrální území Extravilán
Správce PK Správa Karlovy Vary
Nejvyšší dovolená rychlost 90 km/h

Nově evidováno

I/21 - Směr proti staničení | km 42,826 | ID 1970
BI PK (2016)

Bez reakce

Fotodokumentace



Nápravné opatření

Návrh opatření Systematické opatření I. (instalace deformačních prvků, ochránění, zešíkmení, zrušení)
Poznámka -
Náročnost realizace **Složité řešení**

Specifikace dopravně-bezpečnostního deficitu

Bezpečnostní deficit Pevná překážka
Kategorie 2x - Tuhé čelo trubního propustku pod sjezdem / samostatným sjezdem
Závažnost rizika **Vysoká**
Poznámka -

Lokalizace

GPS 50,045898437500N, 12,516569137573E
Staničení km 42,826
Katastrální území Extravilán
Správce PK Správa Karlovy Vary
Nejvyšší dovolená rychlost 90 km/h

Nově evidováno

I/21 - Směr proti staničení | km 42,825 | ID 1971
BI PK (2016)

Bez reakce

Fotodokumentace



Nápravné opatření

Návrh opatření Náprava provedení VDZ
Poznámka Náprava VDZ na V 4.
Náročnost realizace **Jednoduché řešení**

Specifikace dopravně-bezpečnostního deficitu

Bezpečnostní deficit Sjezd / samostatný sjezd / parkoviště
Kategorie 1× - Neadekvátní provedení, resp. umístění VDZ
Závažnost rizika **Nízká**
Poznámka Chybné provedení VDZ v místě sjezdu.

Lokalizace

GPS 50,045852661133N, 12,516675949097E
Staničení km 42,825
Katastrální území Extravilán
Správce PK Správa Karlovy Vary
Nejvyšší dovolená rychlost 90 km/h

Nově evidováno

I/21 - Směr proti staničení | km 42,815 | ID 2314
BI PK (2016)

Bez reakce

Fotodokumentace



Nápravné opatření

Návrh opatření Odstranění, ochrana svodidly
Poznámka -
Náročnost realizace **Administrativní řešení**

Specifikace dopravně-bezpečnostního deficitu

Bezpečnostní deficit Pevná překážka
Kategorie 155 m - Stromy, vzrostlá zeleň
Závažnost rizika **Vysoká**
Poznámka -

Lokalizace

GPS 50,045791625977N, 12,516700744629E
Staničení km 42,815
Katastrální území Extravilán
Správce PK Správa Karlovy Vary
Nejvyšší dovolená rychlost 90 km/h

Nově evidováno

I/21 - Směr proti staničení | km 42,669 | ID 1974
BI PK (2016)

Bez reakce

Fotodokumentace



Nápravné opatření

Návrh opatření Systematické opatření II.
Poznámka -
Náročnost realizace **Složité řešení**

Specifikace dopravně-bezpečnostního deficitu

Bezpečnostní deficit Autobusová zastávka
Kategorie 1× - Absence nebo opotřebované VDZ
 1× - Neadekvátní podmínky pro pěší - krátká / neadekvátně provedená nástupní hrana a absence návaznosti na pěší infrastrukturu
 1× - Nevhodné uspořádání zastávky - chybí fyzické oddělení
Závažnost rizika **Střední**
Poznámka Absence VDZ V 12a. V daném úseku intenzita přesahuje RPDI 8 tis. voz/24h. Autobusová zastávka se nachází v prostoru křižovatky.

Lokalizace

GPS 50,044692993164N, 12,517777442932E
Staničení km 42,669
Katastrální území Extravilán
Správce PK Správa Karlovy Vary
Nejvyšší dovolená rychlost 90 km/h

Nově evidováno

I/21 - Směr proti staničení | km 42,618 | ID 1977
BI PK (2016)

Bez reakce

Fotodokumentace



Nápravné opatření

Návrh opatření Realizace usměrnění dopravních proudů
Poznámka Současně realizace a obnova VDZ.
Náročnost realizace **Administrativní řešení**

Specifikace dopravně-bezpečnostního deficitu

Bezpečnostní deficit Křižovatka
Kategorie 1× - Absence nebo opotřebované VDZ
 1× - Rozlehlá křižovatka, neadekvátní usměrnění dopravy
Závažnost rizika **Střední**
Poznámka Absence VDZ V 4 na vedlejším ramenu křižovatky. Opotřebované VDZ V 2b.

Lokalizace

GPS 50,044307708740N, 12,518136978149E
Staničení km 42,618
Katastrální území Extravilán
Správce PK Správa Karlovy Vary
Nejvyšší dovolená rychlost 90 km/h

Nově evidováno

I/21 - Směr proti staničení | km 42,421 | ID 1978
BI PK (2016)

Bez reakce

Fotodokumentace



Nápravné opatření

Návrh opatření Prodloužení stávajících svodidel
Poznámka Současně realizace směrového vychýlení svodidla.
Náročnost realizace **Administrativní řešení**

Specifikace dopravně-bezpečnostního deficitu

Bezpečnostní deficit Pevná překážka
Kategorie 20 m - Stromy, vzrostlá zeleň
Závažnost rizika **Střední**
Poznámka -

Lokalizace

GPS 50,042785644531N, 12,519586563110E
Staničení km 42,421
Katastrální území Extravilán
Správce PK Správa Karlovy Vary
Nejvyšší dovolená rychlost 90 km/h

Nově evidováno

I/21 - Směr proti staničení | km 42,254 | ID 1981
BI PK (2016)

Bez reakce

Fotodokumentace



Nápravné opatření

Návrh opatření Odstranění, ochrana svodidly
Poznámka V případě ochrany svodidly lze adekvátně prodloužit stávající svodidlo a současně realizovat směrové vychýlení svodidla.
Náročnost realizace **Administrativní řešení**

Specifikace dopravně-bezpečnostního deficitu

Bezpečnostní deficit Pevná překážka
Kategorie 290 m - Stromy, vzrostlá zeleň
Závažnost rizika **Vysoká**
Poznámka Stromy, vzrostlá zeleň se nachází pod úrovní nivelety PK.

Lokalizace

GPS 50,041507720947N, 12,521229743958E
Staničení km 42,254
Katastrální území Extravilán
Správce PK Správa Karlovy Vary
Nejvyšší dovolená rychlost 90 km/h

Nově evidováno

I/21 - Směr proti staničení | km 41,956 | ID 1982
BI PK (2016)

Bez reakce

Fotodokumentace



Nápravné opatření

Návrh opatření Systematické opatření I. (instalace deformačních prvků, ochránění, zešíkmení, zrušení)
Poznámka -
Náročnost realizace **Složité řešení**

Specifikace dopravně-bezpečnostního deficitu

Bezpečnostní deficit Pevná překážka
Kategorie 2× - Tuhé čelo trubního propustku pod - sjezdem / samostatným sjezdem
Závažnost rizika **Vysoká**
Poznámka -

Lokalizace

GPS 50,040500640869N, 12,524692535400E
Staničení km 41,956
Katastrální území Extravilán
Správce PK Správa Karlovy Vary
Nejvyšší dovolená rychlost 90 km/h

Nově evidováno

I/21 - Směr proti staničení | km 41,950 | ID 1983
BI PK (2016)

Bez reakce

Fotodokumentace



Nápravné opatření

Návrh opatření Odstranění, ochrana svodidly
Poznámka -
Náročnost realizace **Administrativní řešení**

Specifikace dopravně-bezpečnostního deficitu

Bezpečnostní deficit Pevná překážka
Kategorie 440 m - Stromy, vzrostlá zeleň
Závažnost rizika **Střední**
Poznámka -

Lokalizace

GPS 50,040428161621N, 12,525570869446E
Staničení km 41,950
Katastrální území Extravilán
Správce PK Správa Karlovy Vary
Nejvyšší dovolená rychlost 90 km/h

Nově evidováno

I/21 - Směr proti staničení | km 41,495 | ID 1986
BI PK (2016)

Bez reakce

Fotodokumentace



Nápravné opatření

Návrh opatření	Náprava provedení záchytného zařízení
Poznámka	Realizace náběhového dílce betonového svodidla.
Náročnost realizace	Jednoduché řešení

Specifikace dopravně-bezpečnostního deficitu

Bezpečnostní deficit	Zadržné zařízení
Kategorie	<input checked="" type="checkbox"/> 1× - Neadekvátně realizovaný začátek / konec svodidel
Závažnost rizika	Střední
Poznámka	Absence náběhového dílce betonového svodidla. Riziko zejména pro vozidla jedoucí v protisměru.

Lokalizace

GPS	50,039131164551N, 12,530630111694E
Staničení	km 41,495
Katastrální území	Extravilán
Správce PK	Správa Karlovy Vary
Nejvyšší dovolená rychlost	90 km/h

Nově evidováno

I/21 - Směr proti staničení | km 41,483 | ID 1987
BI PK (2016)

Bez reakce

Fotodokumentace



Nápravné opatření

Návrh opatření	Odstranění, ochrana svodidly
Poznámka	V případě ochrany svodidly lze adekvátně prodloužit stávající svodidla a současně realizovat směrové vychýlení svodidla a jeho pevné zavázání do svahu.
Náročnost realizace	Administrativní řešení

Specifikace dopravně-bezpečnostního deficitu

Bezpečnostní deficit	Pevná překážka
Kategorie	<input checked="" type="checkbox"/> 190 m - Stromy, vzrostlá zeleň
Závažnost rizika	Vysoká
Poznámka	-

Lokalizace

GPS	50,039131164551N, 12,530630111694E
Staničení	km 41,483
Katastrální území	Extravilán
Správce PK	Správa Karlovy Vary
Nejvyšší dovolená rychlost	90 km/h

Nově evidováno

 I/21 - Směr proti staničení | km 41,138 | ID 1989
 BI PK (2016)

Bez reakce

Fotodokumentace



Specifikace dopravně-bezpečnostního deficitu

Bezpečnostní deficit Pevná překážka
Kategorie 240 m - Stromy, vzrostlá zeleň
Závažnost rizika **Vysoká**
Poznámka -

Lokalizace

GPS 50,036262512207N, 12,532712936401E
Staničení km 41,138
Katastrální území Extravilán
Správce PK Správa Karlovy Vary
Nejvyšší dovolená rychlost 90 km/h

Nápravné opatření

Návrh opatření Odstranění, ochrana svodidly
Poznámka V případě ochrany svodidly lze adekvátně prodloužit stávající svodidla a současně realizovat směrové vychýlení svodidla a jeho pevné zavázání do svahu.

Náročnost realizace **Administrativní řešení**

Nově evidováno

 I/21 - Směr proti staničení | km 41,047 | ID 432
 BI PK (2016)

Bez reakce

Fotodokumentace



Specifikace dopravně-bezpečnostního deficitu

Bezpečnostní deficit Křižovatka
Kategorie 1× - Absence SDZ nebo dopravního zařízení
 1× - Neadekvátní umístění SDZ
Závažnost rizika **Nizká**
Poznámka Neopodstatněné umístění SDZ P 1. Absence SDZ B 24b.

Lokalizace

GPS 50,035850524902N, 12,532769203186E
Staničení km 41,047
Katastrální území Extravilán
Správce PK Správa Karlovy Vary
Nejvyšší dovolená rychlost 90 km/h

Nápravné opatření

Návrh opatření Realizace změny
Poznámka Odstranění SDZ P 1. Současně realizace SDZ B 24b.

Náročnost realizace **Administrativní řešení**

Nově evidováno

 I/21 - Směr proti staničení | km 40,915 | ID 1991
 BI PK (2016)

Bez reakce

Fotodokumentace



Nápravné opatření

Návrh opatření	Systematické opatření II.
Poznámka	-
Náročnost realizace	Složité řešení

Specifikace dopravně-bezpečnostního deficitu

Bezpečnostní deficit	Autobusová zastávka
Kategorie	<input checked="" type="checkbox"/> 1× - Absence nebo opotřebované VDZ <input checked="" type="checkbox"/> 1× - Neadekvátní podmínky pro pěší - krátká / neadekvátně provedená nástupní hrana a absence návaznosti na pěší infrastrukturu <input checked="" type="checkbox"/> 1× - Nevhodné uspořádání zastávky - chybí fyzické oddělení
Závažnost rizika	Střední
Poznámka	Absence VDZ V 11a, V 12a. V daném úseku intenzita přesahuje RPD1 8 tis. voz/24h.

Lokalizace

GPS	50,034492492676N, 12,532579421997E
Staničení	km 40,915
Katastrální území	Extravilán
Správce PK	Správa Karlovy Vary
Nejvyšší dovolená rychlost	90 km/h

Nově evidováno

 I/21 - Směr proti staničení | km 40,725 | ID 1995
 BI PK (2016)

Bez reakce

Fotodokumentace



Nápravné opatření

Návrh opatření	Prodloužení stávajících svodidel
Poznámka	Současně realizace směrového vychýlení svodidla a zavázání do svahu.
Náročnost realizace	Administrativní řešení

Specifikace dopravně-bezpečnostního deficitu

Bezpečnostní deficit	Pevná překážka
Kategorie	<input checked="" type="checkbox"/> 15 m - Stromy, vzrostlá zeleň
Závažnost rizika	Střední
Poznámka	-

Lokalizace

GPS	50,032703399658N, 12,532355308533E
Staničení	km 40,725
Katastrální území	Extravilán
Správce PK	Správa Karlovy Vary
Nejvyšší dovolená rychlost	90 km/h

Nově evidováno

I/21 - Směr proti staničení | km 40,516 | ID 1997
BI PK (2016)

Bez reakce

Fotodokumentace



Nápravné opatření

Návrh opatření Odstranění
Poznámka -
Náročnost realizace **Administrativní řešení**

Specifikace dopravně-bezpečnostního deficitu

Bezpečnostní deficit Pevná překážka
Kategorie 2× - Strom
 30 m - Vzrostlá zeleň (průměr kmene do 0,1 m)
Závažnost rizika **Vysoká**
Poznámka Stromy se nachází pod úrovní nivelety PK. Vzrostlá zeleň nacházející se v blízkosti PK primárně představuje riziko do budoucna.

Lokalizace

GPS 50,030750274658N, 12,532893180847E
Staničení km 40,516
Katastrální území Extravilán
Správce PK Správa Karlovy Vary
Nejvyšší dovolená rychlost 90 km/h

Nově evidováno

I/21 - Směr proti staničení | km 40,364 | ID 1999
BI PK (2016)

Bez reakce

Fotodokumentace



Nápravné opatření

Návrh opatření Odstranění
Poznámka -
Náročnost realizace **Administrativní řešení**

Specifikace dopravně-bezpečnostního deficitu

Bezpečnostní deficit Pevná překážka
Kategorie 1× - Strom
 1× - Vzrostlá zeleň (průměr kmene do 0,1 m)
Závažnost rizika **Vysoká**
Poznámka Vzrostlá zeleň nacházející se v blízkosti PK primárně představuje riziko do budoucna.

Lokalizace

GPS 50,029567718506N, 12,534094810486E
Staničení km 40,364
Katastrální území Extravilán
Správce PK Správa Karlovy Vary
Nejvyšší dovolená rychlost 90 km/h

Nově evidováno

I/21 - Směr proti staničení | km 40,264 | ID 2001
BI PK (2016)

Bez reakce

Fotodokumentace



Nápravné opatření

Návrh opatření Odstranění
Poznámka -
Náročnost realizace **Administrativní řešení**

Specifikace dopravně-bezpečnostního deficitu

Bezpečnostní deficit Pevná překážka
Kategorie 1× - Betonový sloupek
 4× - Strom
Závažnost rizika **Střední**
Poznámka -

Lokalizace

GPS 50,028877258301N, 12,535096168518E
Staničení km 40,264
Katastrální území Extravilán
Správce PK Správa Karlovy Vary
Nejvyšší dovolená rychlost 90 km/h

Nově evidováno

I/21 - Směr proti staničení | km 40,208 | ID 2004
BI PK (2016)

Bez reakce

Fotodokumentace



Nápravné opatření

Návrh opatření Odstranění, ochrana svodidly
Poznámka V případě ochrany svodidly lze adekvátně prodloužit stávající svodidlo a současně realizovat směrové vychýlení svodidla.
Náročnost realizace **Administrativní řešení**

Specifikace dopravně-bezpečnostního deficitu

Bezpečnostní deficit Pevná překážka
Kategorie 5× - Betonový sloupek
 455 m - Stromy, vzrostlá zeleň
Závažnost rizika **Vysoká**
Poznámka -

Lokalizace

GPS 50,028297424316N, 12,535979270935E
Staničení km 40,208
Katastrální území Extravilán
Správce PK Správa Karlovy Vary
Nejvyšší dovolená rychlost 90 km/h

Nově evidováno

I/21 - Směr proti staničení | km 39,773 | ID 2019
BI PK (2016)

Bez reakce

Fotodokumentace



Nápravné opatření

Návrh opatření Náprava provedení záchytného zařízení
Poznámka -
Náročnost realizace **Jednoduché řešení**

Specifikace dopravně-bezpečnostního deficitu

Bezpečnostní deficit Zadržné zařízení
Kategorie 2× - Krátký výškový náběh svodidla
Závažnost rizika **Střední**
Poznámka Krátké výškové náběhy na obou koncích svodidla.

Lokalizace

GPS 50,025810241699N, 12,539830207825E
Staničení km 39,773
Katastrální území Extravilán
Správce PK Správa Karlovy Vary
Nejvyšší dovolená rychlost 90 km/h

Nově evidováno

I/21 - Směr proti staničení | km 39,705 | ID 2023
BI PK (2016)

Bez reakce

Fotodokumentace



Nápravné opatření

Návrh opatření Systematické opatření I. (instalace deformačních prvků, ochránění, zešíkmení, zrušení)
Poznámka -
Náročnost realizace **Složité řešení**

Specifikace dopravně-bezpečnostního deficitu

Bezpečnostní deficit Pevná překážka
Kategorie 2× - Tuhé čelo trubního propustku pod sjezdem / samostatným sjezdem
Závažnost rizika **Vysoká**
Poznámka -

Lokalizace

GPS 50,025375366211N, 12,540449142456E
Staničení km 39,705
Katastrální území Extravilán
Správce PK Správa Karlovy Vary
Nejvyšší dovolená rychlost 90 km/h

Nově evidováno

I/21 - Směr proti staničení | km 39,676 | ID 2025
BI PK (2016)

Bez reakce

Fotodokumentace



Nápravné opatření

Návrh opatření Odstranění
Poznámka -
Náročnost realizace **Administrativní řešení**

Specifikace dopravně-bezpečnostního deficitu

Bezpečnostní deficit Reklamní zařízení
Kategorie 1× - Reklamní zařízení (rušivý efekt na účastníky silničního provozu)
Závažnost rizika **Nízká**
Poznámka -

Lokalizace

GPS 50,024883270264N, 12,540271759033E
Staničení km 39,676
Katastrální území Extravilán
Správce PK Správa Karlovy Vary
Nejvyšší dovolená rychlost 90 km/h

Nově evidováno

I/21 - Směr proti staničení | km 39,674 | ID 2024
BI PK (2016)

Bez reakce

Fotodokumentace



Nápravné opatření

Návrh opatření Odstranění
Poznámka -
Náročnost realizace **Administrativní řešení**

Specifikace dopravně-bezpečnostního deficitu

Bezpečnostní deficit Pevná překážka
Kategorie 3× - Strom
Závažnost rizika **Střední**
Poznámka -

Lokalizace

GPS 50,025115966797N, 12,540796279907E
Staničení km 39,674
Katastrální území Extravilán
Správce PK Správa Karlovy Vary
Nejvyšší dovolená rychlost 90 km/h

Nově evidováno

I/21 - Směr proti staničení | km 39,558 | ID 2026
BI PK (2016)

Bez reakce

Fotodokumentace



Specifikace dopravně-bezpečnostního deficitu

Bezpečnostní deficit Pevná překážka
Kategorie 1× - Betonový sloupek
 1× - Vzrostlá zeleň (průměr kmene do 0,1 m)
Závažnost rizika **Střední**
Poznámka Vzrostlá zeleň nacházející se v blízkosti PK primárně představuje riziko do budoucna.

Lokalizace

GPS 50,024593353271N, 12,541645050049E
Staničení km 39,558
Katastrální území Extravilán
Správce PK Správa Karlovy Vary
Nejvyšší dovolená rychlost 90 km/h

Nápravné opatření

Návrh opatření Odstranění
Poznámka -
Náročnost realizace **Jednoduché řešení**

Nově evidováno

I/21 - Směr proti staničení | km 39,465 | ID 2032
BI PK (2016)

Bez reakce

Fotodokumentace



Specifikace dopravně-bezpečnostního deficitu

Bezpečnostní deficit Mezikřížovatkový úsek
Kategorie 1× - Absence SDZ a VDZ
Závažnost rizika **Nizká**
Poznámka Absence SDZ B 21a a VDZ V 9b.

Lokalizace

GPS 50,023891448975N, 12,542865753174E
Staničení km 39,465
Katastrální území Extravilán
Správce PK Správa Karlovy Vary
Nejvyšší dovolená rychlost 90 km/h

Nápravné opatření

Návrh opatření Realizace SDZ B 21a a VDZ V 9b
Poznámka -
Náročnost realizace **Administrativní řešení**

Nově evidováno

I/21 - Směr proti staničení | km 39,384 | ID 2034
BI PK (2016)

Bez reakce

Fotodokumentace



Nápravné opatření

Návrh opatření Odstranění
Poznámka -
Náročnost realizace **Administrativní řešení**

Specifikace dopravně-bezpečnostního deficitu

Bezpečnostní deficit Pevná překážka
Kategorie 1× - Strom
Závažnost rizika **Vysoká**
Poznámka -

Lokalizace

GPS 50,023323059082N, 12,543718338013E
Staničení km 39,384
Katastrální území Extravilán
Správce PK Správa Karlovy Vary
Nejvyšší dovolená rychlost 90 km/h

Nově evidováno

I/21 - Směr proti staničení | km 39,339 | ID 2036
BI PK (2016)

Bez reakce

Fotodokumentace



Nápravné opatření

Návrh opatření Realizace usměrnění dopravních proudů
Poznámka -
Náročnost realizace **Administrativní řešení**

Specifikace dopravně-bezpečnostního deficitu

Bezpečnostní deficit Křižovatka
Kategorie 1× - Rozlehlá křižovatka, neadekvátní usměrnění dopravy
Závažnost rizika **Střední**
Poznámka -

Lokalizace

GPS 50,023120880127N, 12,544223785400E
Staničení km 39,339
Katastrální území Extravilán
Správce PK Správa Karlovy Vary
Nejvyšší dovolená rychlost 90 km/h

Nově evidováno

I/21 - Směr proti staničení | km 39,172 | ID 2040
BI PK (2016)

Bez reakce

Fotodokumentace



Specifikace dopravně-bezpečnostního deficitu

Bezpečnostní deficit Pevná překážka
Kategorie 80 m - Stromy, vzrostlá zeleň
Závažnost rizika **Střední**
Poznámka -

Lokalizace

GPS 50,022399902344N, 12,546312332153E
Staničení km 39,172
Katastrální území Extravilán
Správce PK Správa Karlovy Vary
Nejvyšší dovolená rychlost 90 km/h

Nápravné opatření

Návrh opatření Odstranění, ochrana svodidly
Poznámka -
Náročnost realizace **Administrativní řešení**

Nově evidováno

I/21 - Směr proti staničení | km 39,024 | ID 2042
BI PK (2016)

Bez reakce

Fotodokumentace



Specifikace dopravně-bezpečnostního deficitu

Bezpečnostní deficit Pevná překážka
Kategorie 40 m - Stromy, vzrostlá zeleň
Závažnost rizika **Střední**
Poznámka -

Lokalizace

GPS 50,021900177002N, 12,548310279846E
Staničení km 39,024
Katastrální území Extravilán
Správce PK Správa Karlovy Vary
Nejvyšší dovolená rychlost 90 km/h

Nápravné opatření

Návrh opatření Odstranění, ochrana svodidly
Poznámka -
Náročnost realizace **Administrativní řešení**

Nově evidováno

I/21 - Směr proti staničení | km 38,988 | ID 2315
BI PK (2016)

Bez reakce

Fotodokumentace



Nápravné opatření

Návrh opatření Náprava provedení VDZ
Poznámka Náprava VDZ na V 4.
Náročnost realizace **Jednoduché řešení**

Specifikace dopravně-bezpečnostního deficitu

Bezpečnostní deficit Sjezd / samostatný sjezd / parkoviště
Kategorie 1× - Neadekvátní provedení, resp. umístění VDZ
Závažnost rizika **Nízká**
Poznámka Chybné provedení VDZ v místě sjezdu.

Lokalizace

GPS 50,021854400635N, 12,548755645752E
Staničení km 38,988
Katastrální území Extravilán
Správce PK Správa Karlovy Vary
Nejvyšší dovolená rychlost 90 km/h

Nově evidováno

I/21 - Směr proti staničení | km 38,876 | ID 2045
BI PK (2016)

Bez reakce

Fotodokumentace



Nápravné opatření

Návrh opatření Odstranění
Poznámka -
Náročnost realizace **Administrativní řešení**

Specifikace dopravně-bezpečnostního deficitu

Bezpečnostní deficit Pevná překážka
Kategorie 1× - Strom
Závažnost rizika **Střední**
Poznámka -

Lokalizace

GPS 50,021461486816N, 12,550168037415E
Staničení km 38,876
Katastrální území Extravilán
Správce PK Správa Karlovy Vary
Nejvyšší dovolená rychlost 90 km/h

Nově evidováno

I/21 - Směr proti staničení | km 38,825 | ID 2046
BI PK (2016)

Bez reakce

Fotodokumentace



Specifikace dopravně-bezpečnostního deficitu

Bezpečnostní deficit Pevná překážka
Kategorie 75 m - Stromy, vzrostlá zeleň
Závažnost rizika **Střední**
Poznámka -

Lokalizace

GPS 50,021286010742N, 12,550864219666E
Staničení km 38,825
Katastrální území Extravilán
Správce PK Správa Karlovy Vary
Nejvyšší dovolená rychlost 90 km/h

Nápravné opatření

Návrh opatření Odstranění, ochrana svodidly
Poznámka -
Náročnost realizace **Administrativní řešení**

Nově evidováno

I/21 - Směr proti staničení | km 38,642 | ID 2049
BI PK (2016)

Bez reakce

Fotodokumentace



Specifikace dopravně-bezpečnostního deficitu

Bezpečnostní deficit Pevná překážka
Kategorie 545 m - Stromy, vzrostlá zeleň
Závažnost rizika **Střední**
Poznámka -

Lokalizace

GPS 50,020641326904N, 12,553350448608E
Staničení km 38,642
Katastrální území Extravilán
Správce PK Správa Karlovy Vary
Nejvyšší dovolená rychlost 90 km/h

Nápravné opatření

Návrh opatření Odstranění, ochrana svodidly
Poznámka -
Náročnost realizace **Administrativní řešení**

Nově evidováno

I/21 - Směr proti staničení | km 38,029 | ID 2057
BI PK (2016)

Bez reakce

Fotodokumentace



Specifikace dopravně-bezpečnostního deficitu

Bezpečnostní deficit Pevná překážka
Kategorie 2* - Tuhé čelo trubního propustku pod - sjezdem / samostatným sjezdem
Závažnost rizika **Vysoká**
Poznámka -

Lokalizace

GPS 50,017292022705N, 12,559747695923E
Staničení km 38,029
Katastrální území Extravilán
Správce PK Správa Karlovy Vary
Nejvyšší dovolená rychlost 90 km/h

Nápravné opatření

Návrh opatření Systematické opatření I. (instalace deformačních prvků, ochránění, zešíkmení, zrušení)
Poznámka -
Náročnost realizace **Složité řešení**

Nově evidováno

I/21 - Směr proti staničení | km 38,013 | ID 2058
BI PK (2016)

Bez reakce

Fotodokumentace



Specifikace dopravně-bezpečnostního deficitu

Bezpečnostní deficit Pevná překážka
Kategorie 2* - Stromy, vzrostlá zeleň
Závažnost rizika **Střední**
Poznámka -

Lokalizace

GPS 50,017181396484N, 12,559851646423E
Staničení km 38,013
Katastrální území Extravilán
Správce PK Správa Karlovy Vary
Nejvyšší dovolená rychlost 90 km/h

Nápravné opatření

Návrh opatření Odstranění
Poznámka -
Náročnost realizace **Administrativní řešení**

Nově evidováno

I/21 - Směr proti staničení | km 37,739 | ID 2060
BI PK (2016)

Bez reakce

Fotodokumentace



Nápravné opatření

Návrh opatření Odstranění
Poznámka -
Náročnost realizace **Jednoduché řešení**

Specifikace dopravně-bezpečnostního deficitu

Bezpečnostní deficit Pevná překážka
Kategorie 40 m - Vzrostlá zeleň (průměr kmene do 0,1 m)
Závažnost rizika **Nízká**
Poznámka Vzrostlá zeleň nacházející se v blízkosti PK primárně představuje riziko do budoucna.

Lokalizace

GPS 50,016033172607N, 12,561253547668E
Staničení km 37,739
Katastrální území Extravilán
Správce PK Správa Karlovy Vary
Nejvyšší dovolená rychlost 90 km/h

Nově evidováno

I/21 - Směr proti staničení | km 37,702 | ID 2061
BI PK (2016)

Bez reakce

Fotodokumentace



Nápravné opatření

Návrh opatření Odstranění
Poznámka -
Náročnost realizace **Jednoduché řešení**

Specifikace dopravně-bezpečnostního deficitu

Bezpečnostní deficit Pevná překážka
Kategorie 30 m - Vzrostlá zeleň (průměr kmene do 0,1 m)
Závažnost rizika **Nízká**
Poznámka Vzrostlá zeleň nacházející se v blízkosti PK primárně představuje riziko do budoucna.

Lokalizace

GPS 50,015556335449N, 12,561841011047E
Staničení km 37,702
Katastrální území Extravilán
Správce PK Správa Karlovy Vary
Nejvyšší dovolená rychlost 90 km/h

Nově evidováno

I/21 - Směr proti staničení | km 37,626 | ID 2063
BI PK (2016)

Bez reakce

Fotodokumentace



Nápravné opatření

Návrh opatření Odstranění
Poznámka -
Náročnost realizace **Administrativní řešení**

Specifikace dopravně-bezpečnostního deficitu

Bezpečnostní deficit Pevná překážka
Kategorie 30 m - Stromy, vzrostlá zeleň
Závažnost rizika **Střední**
Poznámka -

Lokalizace

GPS 50,014842987061N, 12,562694549561E
Staničení km 37,626
Katastrální území Extravilán
Správce PK Správa Karlovy Vary
Nejvyšší dovolená rychlost 90 km/h

Nově evidováno

I/21 - Směr proti staničení | km 37,306 | ID 2064
BI PK (2016)

Bez reakce

Fotodokumentace



Nápravné opatření

Návrh opatření Odstranění
Poznámka -
Náročnost realizace **Administrativní řešení**

Specifikace dopravně-bezpečnostního deficitu

Bezpečnostní deficit Pevná překážka
Kategorie 45 m - Stromy, vzrostlá zeleň
Závažnost rizika **Vysoká**
Poznámka Stromy, vzrostlá zeleň se nachází pod úrovní nivelety PK.

Lokalizace

GPS 50,012168884277N, 12,565853118896E
Staničení km 37,306
Katastrální území Extravilán
Správce PK Správa Karlovy Vary
Nejvyšší dovolená rychlost 90 km/h

Nově evidováno

I/21 - Směr proti staničení | km 37,203 | ID 2066
BI PK (2016)

Bez reakce

Fotodokumentace



Nápravné opatření

Návrh opatření Odstranění, ochrana svodidly
Poznámka -
Náročnost realizace **Administrativní řešení**

Specifikace dopravně-bezpečnostního deficitu

Bezpečnostní deficit Pevná překážka
Kategorie 305 m - Stromy, vzrostlá zeleň
Závažnost rizika **Vysoká**
Poznámka Stromy, vzrostlá zeleň se nachází pod úrovní nivelety PK.

Lokalizace

GPS 50,011428833008N, 12,566857337952E
Staničení km 37,203
Katastrální území Extravilán
Správce PK Správa Karlovy Vary
Nejvyšší dovolená rychlost 90 km/h

Nově evidováno

I/21 - Směr proti staničení | km 36,934 | ID 2074
BI PK (2016)

Bez reakce

Fotodokumentace



Nápravné opatření

Návrh opatření Realizace SDZ B 21a a VDZ V 9b
Poznámka -
Náročnost realizace **Administrativní řešení**

Specifikace dopravně-bezpečnostního deficitu

Bezpečnostní deficit Mezikřižovatkový úsek
Kategorie 1× - Absence SDZ a VDZ
Závažnost rizika **Nizká**
Poznámka Absence SDZ B 21a a VDZ V 9b.

Lokalizace

GPS 50,010047912598N, 12,569932937622E
Staničení km 36,934
Katastrální území Extravilán
Správce PK Správa Karlovy Vary
Nejvyšší dovolená rychlost 90 km/h

Nově evidováno

I/21 - Směr proti staničení | km 36,883 | ID 2072
BI PK (2016)

Bez reakce

Fotodokumentace



Nápravné opatření

Návrh opatření Odstranění, ochrana svodidly
Poznámka V případě ochrany svodidly lze adekvátně prodloužit stávající svodidlo a současně realizovat směrové vychýlení svodidla.
Náročnost realizace **Administrativní řešení**

Specifikace dopravně-bezpečnostního deficitu

Bezpečnostní deficit Pevná překážka
Kategorie 65 m - Stromy, vzrostlá zeleň
Závažnost rizika **Vysoká**
Poznámka Stromy, vzrostlá zeleň se nachází pod úrovní nivelety PK.

Lokalizace

GPS 50,009727478027N, 12,570526123047E
Staničení km 36,883
Katastrální území Extravilán
Správce PK Správa Karlovy Vary
Nejvyšší dovolená rychlost 90 km/h

Nově evidováno

I/21 - Směr proti staničení | km 36,746 | ID 2075
BI PK (2016)

Bez reakce

Fotodokumentace



Nápravné opatření

Návrh opatření Odstranění, ochrana svodidly
Poznámka V případě ochrany svodidly lze adekvátně prodloužit stávající svodidla a současně realizovat směrové vychýlení svodidla a jeho pevné zavázání do svahu.
Náročnost realizace **Administrativní řešení**

Specifikace dopravně-bezpečnostního deficitu

Bezpečnostní deficit Pevná překážka
Kategorie 360 m - Stromy, vzrostlá zeleň
Závažnost rizika **Střední**
Poznámka -

Lokalizace

GPS 50,009056091309N, 12,572184562683E
Staničení km 36,746
Katastrální území Extravilán
Správce PK Správa Karlovy Vary
Nejvyšší dovolená rychlost 90 km/h

Nově evidováno

I/21 - Směr proti staničení | km 36,300 | ID 2081
BI PK (2016)

Bez reakce

Fotodokumentace



Nápravné opatření

Návrh opatření	Odstranění
Poznámka	-
Náročnost realizace	Jednoduché řešení

Specifikace dopravně-bezpečnostního deficitu

Bezpečnostní deficit	Pevná překážka
Kategorie	<input checked="" type="checkbox"/> 1× - Vzrostlá zeleň (průměr kmene do 0,1 m)
Závažnost rizika	Nizká
Poznámka	Vzrostlá zeleň nacházející se v blízkosti PK primárně představuje riziko do budoucna.

Lokalizace

GPS	50,006046295166N, 12,575961112976E
Staničení	km 36,300
Katastrální území	Extravilán
Správce PK	Správa Karlovy Vary
Nejvyšší dovolená rychlost	90 km/h

Nově evidováno

I/21 - Směr proti staničení | km 36,286 | ID 2083
BI PK (2016)

Bez reakce

Fotodokumentace



Nápravné opatření

Návrh opatření	Systematické opatření I. (instalace deformačních prvků, ochránění, zešíkmení, zrušení)
Poznámka	-
Náročnost realizace	Složité řešení

Specifikace dopravně-bezpečnostního deficitu

Bezpečnostní deficit	Pevná překážka
Kategorie	<input checked="" type="checkbox"/> 2× - Tuhé čelo trubního propustku pod sjezdem / samostatným sjezdem
Závažnost rizika	Vysoká
Poznámka	-

Lokalizace

GPS	50,005950927734N, 12,576073646545E
Staničení	km 36,286
Katastrální území	Extravilán
Správce PK	Správa Karlovy Vary
Nejvyšší dovolená rychlost	90 km/h

Nově evidováno

I/21 - Směr proti staničení | km 36,270 | ID 2085
BI PK (2016)

Bez reakce

Fotodokumentace



Nápravné opatření

Návrh opatření	Odstranění
Poznámka	-
Náročnost realizace	Jednoduché řešení

Specifikace dopravně-bezpečnostního deficitu

Bezpečnostní deficit	Pevná překážka
Kategorie	<input checked="" type="checkbox"/> 2× - Vzrostlá zeleň (průměr kmene do 0,1 m)
Závažnost rizika	Nizká
Poznámka	Vzrostlá zeleň nacházející se v blízkosti PK primárně představuje riziko do budoucna.

Lokalizace

GPS	50,005828857422N, 12,576163291931E
Staničení	km 36,270
Katastrální území	Extravilán
Správce PK	Správa Karlovy Vary
Nejvyšší dovolená rychlost	90 km/h

Nově evidováno

I/21 - Směr proti staničení | km 36,198 | ID 2086
BI PK (2016)

Bez reakce

Fotodokumentace



Nápravné opatření

Návrh opatření	Odstranění, ochrana svodidly
Poznámka	-
Náročnost realizace	Administrativní řešení

Specifikace dopravně-bezpečnostního deficitu

Bezpečnostní deficit	Pevná překážka
Kategorie	<input checked="" type="checkbox"/> 170 m - Stromy, vzrostlá zeleň
Závažnost rizika	Střední
Poznámka	-

Lokalizace

GPS	50,005237579346N, 12,576706886292E
Staničení	km 36,198
Katastrální území	Extravilán
Správce PK	Správa Karlovy Vary
Nejvyšší dovolená rychlost	90 km/h

Nově evidováno

I/21 - Směr proti staničení | km 36,007 | ID 2090
BI PK (2016)

Bez reakce

Fotodokumentace



Nápravné opatření

Návrh opatření Prodloužení stávajícího svodidla
Poznámka Adekvátní prodloužení svodidla a výškového náběhu. Současně realizace směrového vychýlení svodidla a zavázání do svahu. Řešit společně se záznamem ID 3409.
Náročnost realizace **Administrativní řešení**

Specifikace dopravně-bezpečnostního deficitu

Bezpečnostní deficit Zádržné zařízení
Kategorie 1× - Krátké svodidlo před - mostem (MÚK, křížením PK, vodoteč)
 1× - Krátký výškový náběh svodidla
Závažnost rizika **Vysoká**
Poznámka Krátké svodidlo před křížením železniční tratě v obou směrech. Krátký výškový náběh svodidla rizikový pro protisměr.

Lokalizace

GPS 50,003787994385N, 12,578083038330E
Staničení km 36,007
Katastrální území Extravilán
Správce PK Správa Karlovy Vary
Nejvyšší dovolená rychlost 90 km/h

Nově evidováno

I/21 - Směr proti staničení | km 35,953 | ID 2094
BI PK (2016)

Bez reakce

Fotodokumentace



Nápravné opatření

Návrh opatření Odstranění, ochrana svodidly
Poznámka -
Náročnost realizace **Administrativní řešení**

Specifikace dopravně-bezpečnostního deficitu

Bezpečnostní deficit Pevná překážka
Kategorie 145 m - Stromy, vzrostlá zeleň
Závažnost rizika **Střední**
Poznámka -

Lokalizace

GPS 50,003341674805N, 12,578489303589E
Staničení km 35,953
Katastrální území Extravilán
Správce PK Správa Karlovy Vary
Nejvyšší dovolená rychlost 90 km/h

Nově evidováno

I/21 - Směr proti staničení | km 35,744 | ID 2097
BI PK (2016)

Bez reakce

Fotodokumentace



Nápravné opatření

Návrh opatření Výměna konstrukce za deformovatelnou
Poznámka Současně odstranění stromů, vzrostlé zeleně.
Náročnost realizace **Administrativní řešení**

Specifikace dopravně-bezpečnostního deficitu

Bezpečnostní deficit Pevná překážka
Kategorie 1× - Dopravní značení na nedeformovatelné konstrukci
 10 m - Stromy, vzrostlá zeleň
Závažnost rizika **Vysoká**
Poznámka -

Lokalizace

GPS 50,001964569092N, 12,580489158630E
Staničení km 35,744
Katastrální území Extravilán
Správce PK Správa Karlovy Vary
Nejvyšší dovolená rychlost 90 km/h

Nově evidováno

I/21 - Směr proti staničení | km 35,618 | ID 2099
BI PK (2016)

Bez reakce

Fotodokumentace



Nápravné opatření

Návrh opatření Odstranění, ochrana svodidly
Poznámka V případě ochrany svodidly lze adekvátně prodloužit stávající svodidlo.
Náročnost realizace **Administrativní řešení**

Specifikace dopravně-bezpečnostního deficitu

Bezpečnostní deficit Pevná překážka
Kategorie 1× - Betonový sloupek
 150 m - Stromy, vzrostlá zeleň
Závažnost rizika **Střední**
Poznámka -

Lokalizace

GPS 50,001178741455N, 12,581770896912E
Staničení km 35,618
Katastrální území Extravilán
Správce PK Správa Karlovy Vary
Nejvyšší dovolená rychlost 90 km/h

Nově evidováno

I/21 - Směr proti staničení | km 35,572 | ID 2138
BI PK (2016)

Bez reakce

Fotodokumentace



Specifikace dopravně-bezpečnostního deficitu

Bezpečnostní deficit Mezikřížovatkový úsek
Kategorie 1× - Absence SDZ a VDZ
Závažnost rizika **Nizká**
Poznámka Absence SDZ B 21a a VDZ V 9b.

Lokalizace

GPS 50,000980377197N, 12,582279205322E
Staničení km 35,572
Katastrální území Extravilán
Správce PK Správa Karlovy Vary
Nejvyšší dovolená rychlost 90 km/h

Nápravné opatření

Návrh opatření Realizace SDZ B 21a a VDZ V 9b
Poznámka -
Náročnost realizace **Administrativní řešení**

Nově evidováno

I/21 - Směr proti staničení | km 35,444 | ID 2105
BI PK (2016)

Bez reakce

Fotodokumentace



Specifikace dopravně-bezpečnostního deficitu

Bezpečnostní deficit Pevná překážka
Kategorie 1× - Pevný objekt (např. kámen, budova, komerční areál)
 1× - Stojina závory (např. v místě vjezdu na odpočívku)
Závažnost rizika **Střední**
Poznámka Betonový kvádr tvoří pevnou překážku. Závora svým provedením představuje riziko v podobě vniknutí jednotlivých částí do interiéru vozidla při nárazu.

Lokalizace

GPS 50,000030517578N, 12,583292961121E
Staničení km 35,444
Katastrální území Extravilán
Správce PK Správa Karlovy Vary
Nejvyšší dovolená rychlost 90 km/h

Nápravné opatření

Návrh opatření Příčné odsunutí do větší vzdálenosti od komunikace
Poznámka Současně odstranění betonového kvádru.
Náročnost realizace **Administrativní řešení**

Nově evidováno

I/21 - Směr proti staničení | km 35,428 | ID 2108
BI PK (2016)

Bez reakce

Fotodokumentace



Specifikace dopravně-bezpečnostního deficitu

Bezpečnostní deficit Pevná překážka
Kategorie 115 m - Stromy, vzrostlá zeleň
Závažnost rizika **Střední**
Poznámka -

Lokalizace

GPS 49,999877929688N, 12,583448410034E
Staničení km 35,428
Katastrální území Extravilán
Správce PK Správa Karlovy Vary
Nejvyšší dovolená rychlost 90 km/h

Nápravné opatření

Návrh opatření Odstranění, ochrana svodidly
Poznámka -
Náročnost realizace **Administrativní řešení**

Nově evidováno

I/21 - Směr proti staničení | km 35,283 | ID 2109
BI PK (2016)

Bez reakce

Fotodokumentace



Specifikace dopravně-bezpečnostního deficitu

Bezpečnostní deficit Pevná překážka
Kategorie 70 m - Stromy, vzrostlá zeleň
Závažnost rizika **Střední**
Poznámka -

Lokalizace

GPS 49,998817443848N, 12,584510803223E
Staničení km 35,283
Katastrální území Extravilán
Správce PK Správa Karlovy Vary
Nejvyšší dovolená rychlost 90 km/h

Nápravné opatření

Návrh opatření Odstranění, ochrana svodidly
Poznámka -
Náročnost realizace **Administrativní řešení**

Nově evidováno

I/21 - Směr proti staničení | km 35,012 | ID 2112
BI PK (2016)

Bez reakce

Fotodokumentace



Nápravné opatření

Návrh opatření Odstranění
Poznámka -
Náročnost realizace **Administrativní řešení**

Specifikace dopravně-bezpečnostního deficitu

Bezpečnostní deficit Reklamní zařízení
Kategorie 1× - Reklamní zařízení (rušivý efekt na účastníky silničního provozu)
Závažnost rizika **Nízká**
Poznámka -

Lokalizace

GPS 49,996803283691N, 12,586544036865E
Staničení km 35,012
Katastrální území Intravilán - Stará Voda
Správce PK Správa Karlovy Vary
Nejvyšší dovolená rychlost 50 km/h

Nově evidováno

I/21 - Směr proti staničení | km 34,856 | ID 2114
BI PK (2016)

Bez reakce

Fotodokumentace



Nápravné opatření

Návrh opatření Odstranění
Poznámka -
Náročnost realizace **Administrativní řešení**

Specifikace dopravně-bezpečnostního deficitu

Bezpečnostní deficit Reklamní zařízení
Kategorie 1× - Reklamní zařízení (rušivý efekt na účastníky silničního provozu)
Závažnost rizika **Nízká**
Poznámka -

Lokalizace

GPS 49,995521545410N, 12,587700843811E
Staničení km 34,856
Katastrální území Intravilán - Stará Voda
Správce PK Správa Karlovy Vary
Nejvyšší dovolená rychlost 50 km/h

Nově evidováno

I/21 - Směr proti staničení | km 34,797 | ID 2116
BI PK (2016)

Bez reakce

Fotodokumentace



Specifikace dopravně-bezpečnostního deficitu

Bezpečnostní deficit Přístupové podmínky pro chodce
Kategorie 205 m - Absence pěší infrastruktury
Závažnost rizika **Střední**
Poznámka -

Lokalizace

GPS 49,995136260986N, 12,588129043579E
Staničení km 34,797
Katastrální území Intravilán - Stará Voda
Správce PK Správa Karlovy Vary
Nejvyšší dovolená rychlost 50 km/h

Nápravné opatření

Návrh opatření Vytvoření adekvátních podmínek pro pěší
Poznámka -
Náročnost realizace **Složité řešení**

Nově evidováno

I/21 - Směr proti staničení | km 34,561 | ID 2121
BI PK (2016)

Bez reakce

Fotodokumentace



Specifikace dopravně-bezpečnostního deficitu

Bezpečnostní deficit Reklamní zařízení
Kategorie 2× - Reklamní zařízení (rušivý efekt na účastníky silničního provozu)
Závažnost rizika **Nízká**
Poznámka -

Lokalizace

GPS 49,993244171143N, 12,590108871460E
Staničení km 34,561
Katastrální území Intravilán - Stará Voda
Správce PK Správa Karlovy Vary
Nejvyšší dovolená rychlost 50 km/h

Nápravné opatření

Návrh opatření Odstranění
Poznámka -
Náročnost realizace **Administrativní řešení**

Nově evidováno

I/21 - Směr proti staničení | km 34,503 | ID 2122
BI PK (2016)

Bez reakce

Fotodokumentace



Nápravné opatření

Návrh opatření Odstranění
Poznámka -
Náročnost realizace **Administrativní řešení**

Specifikace dopravně-bezpečnostního deficitu

Bezpečnostní deficit Reklamní zařízení
Kategorie 3× - Reklamní zařízení (rušivý efekt na účastníky silničního provozu)
Závažnost rizika **Nizká**
Poznámka -

Lokalizace

GPS 49,992980957031N, 12,590611457825E
Staničení km 34,503
Katastrální území Intravilán - Stará Voda
Správce PK Správa Karlovy Vary
Nejvyšší dovolená rychlost 50 km/h

Nově evidováno

I/21 - Směr proti staničení | km 34,319 | ID 2124
BI PK (2016)

Bez reakce

Fotodokumentace



Nápravné opatření

Návrh opatření Vytvoření bezpečného stání pro VHD
Poznámka -
Náročnost realizace **Složité řešení**

Specifikace dopravně-bezpečnostního deficitu

Bezpečnostní deficit Autobusová zastávka
Kategorie 1× - Absence nebo opotřebená VZD
 1× - Neadekvátní podmínky pro pěší - krátká / neadekvátně provedená nástupní hrana
Závažnost rizika **Střední**
Poznámka Absence VZD V 12a. Nástupní hrana neadekvátně vyvýšena.

Lokalizace

GPS 49,992256164551N, 12,592882156372E
Staničení km 34,319
Katastrální území Intravilán - Stará Voda
Správce PK Správa Karlovy Vary
Nejvyšší dovolená rychlost 50 km/h

Nově evidováno

I/21 - Směr proti staničení | km 34,088 | ID 2317
BI PK (2016)

Bez reakce

Fotodokumentace



Nápravné opatření

Návrh opatření Odstranění
Poznámka -
Náročnost realizace **Administrativní řešení**

Specifikace dopravně-bezpečnostního deficitu

Bezpečnostní deficit Reklamní zařízení
Kategorie 1× - Reklamní zařízení (rušivý efekt na účastníky silničního provozu)
Závažnost rizika **Nízká**
Poznámka -

Lokalizace

GPS 49,991470336914N, 12,595873832703E
Staničení km 34,088
Katastrální území Intravilán - Stará Voda
Správce PK Správa Karlovy Vary
Nejvyšší dovolená rychlost 50 km/h

Nově evidováno

I/21 - Směr proti staničení | km 34,067 | ID 373
BI PK (2016)

Bez reakce

Fotodokumentace



Nápravné opatření

Návrh opatření Realizace usměrnění dopravních proudů
Poznámka -
Náročnost realizace **Administrativní řešení**

Specifikace dopravně-bezpečnostního deficitu

Bezpečnostní deficit Křižovatka
Kategorie 1× - Rozlehlá křižovatka, neadekvátní usměrnění dopravy
Závažnost rizika **Střední**
Poznámka -

Lokalizace

GPS 49,991184234619N, 12,596061706543E
Staničení km 34,067
Katastrální území Intravilán - Stará Voda
Správce PK Správa Karlovy Vary
Nejvyšší dovolená rychlost 50 km/h

Nově evidováno

I/21 - Směr proti staničení | km 33,962 | ID 2128
BI PK (2016)

Bez reakce

Fotodokumentace



Nápravné opatření

Návrh opatření Náprava provedení záchytného zařízení
Poznámka -
Náročnost realizace **Jednoduché řešení**

Specifikace dopravně-bezpečnostního deficitu

Bezpečnostní deficit Zadržné zařízení
Kategorie 2× - Krátký výškový náběh svodidla
Závažnost rizika **Střední**
Poznámka Krátké výškové náběhy na obou koncích svodidla. V tomto úseku lze předpokládat skutečnou rychlost vozidel vyšší než je nejvyšší dovolená.

Lokalizace

GPS 49,990699768066N, 12,597264289856E
Staničení km 33,962
Katastrální území Intravilán - Stará Voda
Správce PK Správa Karlovy Vary
Nejvyšší dovolená rychlost 50 km/h

Nově evidováno

I/21 - Směr proti staničení | km 33,909 | ID 2131
BI PK (2016)

Bez reakce

Fotodokumentace



Nápravné opatření

Návrh opatření Odstranění, ochrana svodidly
Poznámka V případě ochrany svodidly lze adekvátně prodloužit stávající svodidlo.
Náročnost realizace **Administrativní řešení**

Specifikace dopravně-bezpečnostního deficitu

Bezpečnostní deficit Pevná překážka
Kategorie 50 m - Stromy, vzrostlá zeleň
Závažnost rizika **Střední**
Poznámka -

Lokalizace

GPS 49,990432739258N, 12,597835540771E
Staničení km 33,909
Katastrální území Extravilán
Správce PK Správa Karlovy Vary
Nejvyšší dovolená rychlost 90 km/h

Nově evidováno

I/21 - Směr proti staničení | km 33,776 | ID 2133
BI PK (2016)

Bez reakce

Fotodokumentace



Nápravné opatření

Návrh opatření Odstranění
Poznámka -
Náročnost realizace **Jednoduché řešení**

Specifikace dopravně-bezpečnostního deficitu

Bezpečnostní deficit Pevná překážka
Kategorie 1× - Vzrostlá zeleň (průměr kmene do 0,1 m)
Závažnost rizika **Nizká**
Poznámka Vzrostlá zeleň nacházející se v blízkosti PK primárně představuje riziko do budoucna.

Lokalizace

GPS 49,989803314209N, 12,599422454834E
Staničení km 33,776
Katastrální území Extravilán
Správce PK Správa Karlovy Vary
Nejvyšší dovolená rychlost 90 km/h

Nově evidováno

I/21 - Směr proti staničení | km 33,701 | ID 2139
BI PK (2016)

Bez reakce

Fotodokumentace



Nápravné opatření

Návrh opatření Realizace SDZ B 21a a VDZ V 9b
Poznámka -
Náročnost realizace **Administrativní řešení**

Specifikace dopravně-bezpečnostního deficitu

Bezpečnostní deficit Mezikřižovatkový úsek
Kategorie 1× - Absence SDZ a VDZ
Závažnost rizika **Nizká**
Poznámka Absence SDZ B 21a a VDZ V 9b.

Lokalizace

GPS 49,989521026611N, 12,600337982178E
Staničení km 33,701
Katastrální území Extravilán
Správce PK Správa Karlovy Vary
Nejvyšší dovolená rychlost 90 km/h

Nově evidováno

I/21 - Směr proti staničení | km 33,663 | ID 2140
BI PK (2016)

Bez reakce

Fotodokumentace



Nápravné opatření

Návrh opatření Odstranění
Poznámka -
Náročnost realizace **Jednoduché řešení**

Specifikace dopravně-bezpečnostního deficitu

Bezpečnostní deficit Pevná překážka
Kategorie 3× - Vzrostlá zeleň (průměr kmene do 0,1 m)
Závažnost rizika **Nizká**
Poznámka Vzrostlá zeleň nacházející se v blízkosti PK primárně představuje riziko do budoucna.

Lokalizace

GPS 49,989353179932N, 12,600505828857E
Staničení km 33,663
Katastrální území Extravilán
Správce PK Správa Karlovy Vary
Nejvyšší dovolená rychlost 90 km/h

Nově evidováno

I/21 - Směr proti staničení | km 33,602 | ID 2141
BI PK (2016)

Bez reakce

Fotodokumentace



Nápravné opatření

Návrh opatření Odstranění, ochrana svodidly
Poznámka -
Náročnost realizace **Administrativní řešení**

Specifikace dopravně-bezpečnostního deficitu

Bezpečnostní deficit Pevná překážka
Kategorie 215 m - Stromy, vzrostlá zeleň
Závažnost rizika **Střední**
Poznámka -

Lokalizace

GPS 49,989017486572N, 12,601324081421E
Staničení km 33,602
Katastrální území Extravilán
Správce PK Správa Karlovy Vary
Nejvyšší dovolená rychlost 90 km/h

Nově evidováno

I/21 - Směr proti staničení | km 33,295 | ID 2143
BI PK (2016)

Bez reakce

Fotodokumentace



Nápravné opatření

Návrh opatření Odstranění
Poznámka -
Náročnost realizace **Jednoduché řešení**

Specifikace dopravně-bezpečnostního deficitu

Bezpečnostní deficit Pevná překážka
Kategorie 100 m - Vzrostlá zeleň (průměr kmene do 0,1 m)
Závažnost rizika **Nizká**
Poznámka Vzrostlá zeleň nacházející se v blízkosti PK primárně představuje riziko do budoucna.

Lokalizace

GPS 49,987506866455N, 12,604994773865E
Staničení km 33,295
Katastrální území Extravilán
Správce PK Správa Karlovy Vary
Nejvyšší dovolená rychlost 90 km/h

Nově evidováno

I/21 - Směr proti staničení | km 32,985 | ID 2145
BI PK (2016)

Bez reakce

Fotodokumentace



Nápravné opatření

Návrh opatření Odstranění, ochrana svodidly
Poznámka V případě ochrany svodidly lze adekvátně prodloužit stávající svodidlo.
Náročnost realizace **Administrativní řešení**

Specifikace dopravně-bezpečnostního deficitu

Bezpečnostní deficit Pevná překážka
Kategorie 165 m - Stromy, vzrostlá zeleň
Závažnost rizika **Střední**
Poznámka -

Lokalizace

GPS 49,986537933350N, 12,607437133789E
Staničení km 32,985
Katastrální území Extravilán
Správce PK Správa Karlovy Vary
Nejvyšší dovolená rychlost 90 km/h

Nově evidováno

I/21 - Směr proti staničení | km 32,708 | ID 2147
BI PK (2016)

Bez reakce

Fotodokumentace



Specifikace dopravně-bezpečnostního deficitu

Bezpečnostní deficit Pevná překážka
Kategorie 1× - Vzrostlá zeleň (průměr kmene do 0,1 m)
Závažnost rizika **Nízká**
Poznámka Vzrostlá zeleň nacházející se v blízkosti PK primárně představuje riziko do budoucna.

Lokalizace

GPS 49,984668731689N, 12,611989974976E
Staničení km 32,708
Katastrální území Extravilán
Správce PK Správa Karlovy Vary
Nejvyšší dovolená rychlost 90 km/h

Nápravné opatření

Návrh opatření Odstranění
Poznámka -
Náročnost realizace **Jednoduché řešení**

Nově evidováno

I/21 - Směr proti staničení | km 32,655 | ID 2148
BI PK (2016)

Bez reakce

Fotodokumentace



Specifikace dopravně-bezpečnostního deficitu

Bezpečnostní deficit Pevná překážka
Kategorie 70 m - Stromy, vzrostlá zeleň
Závažnost rizika **Střední**
Poznámka -

Lokalizace

GPS 49,984436035156N, 12,612597465515E
Staničení km 32,655
Katastrální území Extravilán
Správce PK Správa Karlovy Vary
Nejvyšší dovolená rychlost 90 km/h

Nápravné opatření

Návrh opatření Odstranění, ochrana svodidly
Poznámka V případě ochrany svodidly lze adekvátně prodloužit resp. propojit stávající svodidla.
Náročnost realizace **Administrativní řešení**

Nově evidováno

I/21 - Směr proti staničení | km 32,589 | ID 2149
BI PK (2016)

Bez reakce

Fotodokumentace



Specifikace dopravně-bezpečnostního deficitu

Bezpečnostní deficit Zadržné zařízení
Kategorie 2× - Krátký výškový náběh svodidla
Závažnost rizika **Střední**
Poznámka Krátké výškové náběhy na obou koncích svodidla.

Lokalizace

GPS 49,984157562256N, 12,613432884216E
Staničení km 32,589
Katastrální území Extravilán
Správce PK Správa Karlovy Vary
Nejvyšší dovolená rychlost 90 km/h

Nápravné opatření

Návrh opatření Náprava provedení záchytného zařízení
Poznámka -
Náročnost realizace **Jednoduché řešení**

Nově evidováno

I/21 - Směr proti staničení | km 32,520 | ID 2151
BI PK (2016)

Bez reakce

Fotodokumentace



Specifikace dopravně-bezpečnostního deficitu

Bezpečnostní deficit Pevná překážka
Kategorie 75 m - Stromy, vzrostlá zeleň
Závažnost rizika **Střední**
Poznámka Stromy, vzrostlá zeleň se nachází pod úrovní nivelety PK.

Lokalizace

GPS 49,983764648438N, 12,614205360413E
Staničení km 32,520
Katastrální území Extravilán
Správce PK Správa Karlovy Vary
Nejvyšší dovolená rychlost 90 km/h

Nápravné opatření

Návrh opatření Odstranění, ochrana svodidly
Poznámka V případě ochrany svodidly lze adekvátně prodloužit stávající svodidla a současně realizovat směrové vychýlení svodidla a jeho pevné zavázání do svahu.
Náročnost realizace **Administrativní řešení**

Nově evidováno

 I/21 - Směr proti staničení | km 32,234 | ID 2152
 BI PK (2016)

Bez reakce

Fotodokumentace



Specifikace dopravně-bezpečnostního deficitu

Bezpečnostní deficit Pevná překážka
Kategorie 1× - Stromy, vzrostlá zeleň
Závažnost rizika **Nizká**
Poznámka Stromy, vzrostlá zeleň se nachází na vnější straně příkopu.

Lokalizace

GPS 49,982425689697N, 12,617620468140E
Staničení km 32,234
Katastrální území Extravilán
Správce PK Správa Karlovy Vary
Nejvyšší dovolená rychlost 90 km/h

Nápravné opatření

Návrh opatření Odstranění
Poznámka -
Náročnost realizace **Administrativní řešení**

Nově evidováno

 I/21 - Směr proti staničení | km 32,211 | ID 2153
 BI PK (2016)

Bez reakce

Fotodokumentace



Specifikace dopravně-bezpečnostního deficitu

Bezpečnostní deficit Pevná překážka
Kategorie 300 m - Stromy, vzrostlá zeleň
Závažnost rizika **Střední**
Poznámka -

Lokalizace

GPS 49,981025695801N, 12,621073722839E
Staničení km 32,211
Katastrální území Extravilán
Správce PK Správa Karlovy Vary
Nejvyšší dovolená rychlost 90 km/h

Nápravné opatření

Návrh opatření Odstranění, ochrana svodidly
Poznámka V případě ochrany svodidly lze adekvátně prodloužit stávající svodidla a současně realizovat směrové vychýlení svodidla a jeho pevné zavázání do svahu.
Náročnost realizace **Administrativní řešení**

Nově evidováno

 I/21 - Směr proti staničení | km 31,816 | ID 2157
 BI PK (2016)

Bez reakce

Fotodokumentace

Specifikace dopravně-bezpečnostního deficitu

Bezpečnostní deficit Pevná překážka
Kategorie ☐ 655 m - Stromy, vzrostlá zeleň
Závažnost rizika **Střední**
Poznámka -

Lokalizace

GPS 49,980434417725N, 12,622570037842E
Staničení km 31,816
Katastrální území Extravilán
Správce PK Správa Karlovy Vary
Nejvyšší dovolená rychlost 90 km/h

Nápravné opatření

Návrh opatření Odstranění, ochrana svodidly
Poznámka V případě ochrany svodidly lze adekvátně prodloužit resp. propojit stávající svodidla.
Náročnost realizace **Administrativní řešení**

Nově evidováno

 I/21 - Směr proti staničení | km 31,062 | ID 2162
 BI PK (2016)

Bez reakce

Fotodokumentace

Specifikace dopravně-bezpečnostního deficitu

Bezpečnostní deficit Pevná překážka
Kategorie ☐ 120 m - Stromy, vzrostlá zeleň
Závažnost rizika **Střední**
Poznámka Stromy, vzrostlá zeleň se nachází pod úrovní nivelety PK.

Lokalizace

GPS 49,976806640625N, 12,631327629089E
Staničení km 31,062
Katastrální území Extravilán
Správce PK Správa Karlovy Vary
Nejvyšší dovolená rychlost 90 km/h

Nápravné opatření

Návrh opatření Odstranění, ochrana svodidly
Poznámka V případě ochrany svodidly lze adekvátně prodloužit stávající svodidla a současně realizovat směrové vychýlení svodidla a jeho pevné zavázání do svahu.
Náročnost realizace **Administrativní řešení**

Nově evidováno

 I/21 - Směr proti staničení | km 30,977 | ID 2163
 BI PK (2016)

Bez reakce

Fotodokumentace



Nápravné opatření

 Návrh opatření Systematické opatření II.
 Poznámka -
 Náročnost realizace **Složité řešení**

Specifikace dopravně-bezpečnostního deficitu

 Bezpečnostní deficit Autobusová zastávka
 Kategorie 1× - Absence nebo opotřebované VDZ
 1× - Neadekvátní podmínky pro pěší - krátká / neadekvátně provedená nástupní hrana a absence návaznosti na pěší infrastrukturu
 Závažnost rizika **Střední**
 Poznámka Absence VDZ V 12a. Autobusová zastávka se nachází v blízkosti křižovatky, může docházet k rizikovému průpletu.

Lokalizace

 GPS 49,976383209229N, 12,632479667664E
 Staničení km 30,977
 Katastrální území Extravilán
 Správce PK Správa Karlovy Vary
 Nejvyšší dovolená rychlost 90 km/h

Nově evidováno

 I/21 - Směr proti staničení | km 30,968 | ID 2164
 BI PK (2016)

Bez reakce

Fotodokumentace



Nápravné opatření

 Návrh opatření Odstranění, ochrana svodidly
 Poznámka -
 Náročnost realizace **Administrativní řešení**

Specifikace dopravně-bezpečnostního deficitu

 Bezpečnostní deficit Pevná překážka
 Kategorie 1× - Sloupy el. vedení, VO apod.
 20 m - Trubkové zábradlí nebo ploty
 Závažnost rizika **Vysoká**
 Poznámka Zábradlí svým provedením představuje riziko v podobě vniknutí jednotlivých částí do interiéru vozidla při nárazu.

Lokalizace

 GPS 49,976303100586N, 12,632619857788E
 Staničení km 30,968
 Katastrální území Extravilán
 Správce PK Správa Karlovy Vary
 Nejvyšší dovolená rychlost 90 km/h

Nově evidováno

I/21 - Směr proti staničení | km 30,900 | ID 2167
BI PK (2016)

Bez reakce

Fotodokumentace



Nápravné opatření

Návrh opatření Realizace usměrnění dopravních proudů
Poznámka Současně realizace VDZ a SDZ.
Náročnost realizace **Administrativní řešení**

Specifikace dopravně-bezpečnostního deficitu

Bezpečnostní deficit Křižovatka
Kategorie 1× - Absence nebo opotřebované VDZ
 1× - Absence SDZ nebo dopravního zařízení
 1× - Rozlehlá křižovatka, neadekvátní usměrnění dopravy
Závažnost rizika **Střední**
Poznámka Absence VDZ V 4 na vedlejším rameni křižovatky. Absence SDZ B 24b ve směru staničení.

Lokalizace

GPS 49,976005554199N, 12,633279800415E
Staničení km 30,900
Katastrální území Extravilán
Správce PK Správa Karlovy Vary
Nejvyšší dovolená rychlost 90 km/h

Nově evidováno

I/21 - Směr proti staničení | km 30,804 | ID 2168
BI PK (2016)

Bez reakce

Fotodokumentace



Nápravné opatření

Návrh opatření Odstranění, ochrana svodidly
Poznámka V případě ochrany svodidly lze adekvátně prodloužit stávající svodidla a současně realizovat směrové vychýlení svodidla a jeho pevné zavázání do svahu.
Náročnost realizace **Administrativní řešení**

Specifikace dopravně-bezpečnostního deficitu

Bezpečnostní deficit Pevná překážka
Kategorie 325 m - Stromy, vzrostlá zeleň
Závažnost rizika **Nizká**
Poznámka Stromy, vzrostlá zeleň se nachází na vnější straně příkopu.

Lokalizace

GPS 49,975479125977N, 12,634474754333E
Staničení km 30,804
Katastrální území Extravilán
Správce PK Správa Karlovy Vary
Nejvyšší dovolená rychlost 90 km/h

Nově evidováno

I/21 - Směr proti staničení | km 29,881 | ID 2169
BI PK (2016)

Bez reakce

Fotodokumentace



Specifikace dopravně-bezpečnostního deficitu

Bezpečnostní deficit Pevná překážka
Kategorie 390 m - Stromy, vzrostlá zeleň
Závažnost rizika **Střední**
Poznámka -

Lokalizace

GPS 49,970588684082N, 12,645988464355E
Staničení km 29,881
Katastrální území Extravilán
Správce PK Správa Karlovy Vary
Nejvyšší dovolená rychlost 90 km/h

Nápravné opatření

Návrh opatření Odstranění, ochrana svodidly
Poznámka -
Náročnost realizace **Administrativní řešení**

Nově evidováno

I/21 - Směr proti staničení | km 29,555 | ID 2173
BI PK (2016)

Bez reakce

Fotodokumentace



Specifikace dopravně-bezpečnostního deficitu

Bezpečnostní deficit Mezikřižovatkový úsek
Kategorie 1× - Absence nebo opotřebované VDZ
 1× - Neadekvátní provedení změny počtu jízdních pruhů
Závažnost rizika **Nízká**
Poznámka Absence VDZ V 9c. Vyznačení snížení počtu průběžných jízdních pruhů není realizováno v souladu s aktuálně platnou ČSN 73 6101, kde je nově zaváděno, že snížení počtu jízdních pruhů má být realizováno ubráním jízdního pruhu vlevo a nikoliv vpravo.

Lokalizace

GPS 49,969375610352N, 12,648917198181E
Staničení km 29,555
Katastrální území Extravilán
Správce PK Správa Karlovy Vary
Nejvyšší dovolená rychlost 90 km/h

Nápravné opatření

Návrh opatření Realizace adekvátního provedení změny počtu jízdních pruhů
Poznámka Současně realizace VDZ.
Náročnost realizace **Administrativní řešení**

Nově evidováno

I/21 - Směr proti staničení | km 29,082 | ID 2176
BI PK (2016)

Bez reakce

Fotodokumentace



Nápravné opatření

Návrh opatření Odstranění
Poznámka -
Náročnost realizace **Jednoduché řešení**

Specifikace dopravně-bezpečnostního deficitu

Bezpečnostní deficit Pevná překážka
Kategorie 90 m - Vzrostlá zeleň (průměr kmene do 0,1 m)
Závažnost rizika **Nizká**
Poznámka Vzrostlá zeleň nacházející se v blízkosti PK primárně představuje riziko do budoucna.

Lokalizace

GPS 49,966770172119N, 12,654704093933E
Staničení km 29,082
Katastrální území Extravilán
Správce PK Správa Karlovy Vary
Nejvyšší dovolená rychlost 90 km/h

Nově evidováno

I/21 - Směr proti staničení | km 28,954 | ID 2318
BI PK (2016)

Bez reakce

Fotodokumentace



Nápravné opatření

Návrh opatření Prodloužení stávajícího svodidla
Poznámka -
Náročnost realizace **Administrativní řešení**

Specifikace dopravně-bezpečnostního deficitu

Bezpečnostní deficit Zádržné zařízení
Kategorie 1× - Krátké svodidlo před - mostem (MÚK, křížením PK, vodoteč)
Závažnost rizika **Vysoká**
Poznámka -

Lokalizace

GPS 49,966335296631N, 12,655728340149E
Staničení km 28,954
Katastrální území Extravilán
Správce PK Správa Karlovy Vary
Nejvyšší dovolená rychlost 90 km/h

Nově evidováno

I/21 - Směr proti staničení | km 27,735 | ID 2183
BI PK (2016)

Bez reakce

Fotodokumentace



Specifikace dopravně-bezpečnostního deficitu

Bezpečnostní deficit Mezikřížovatkový úsek
Kategorie 1× - Absence SDZ a VDZ
Závažnost rizika Nizká
Poznámka Absence SDZ B 21a a VDZ V 9b.

Lokalizace

GPS 49,956958770752N, 12,659827232361E
Staničení km 27,735
Katastrální území Extravilán
Správce PK Správa Karlovy Vary
Nejvyšší dovolená rychlost 90 km/h

Nápravné opatření

Návrh opatření Realizace SDZ B 21a a VDZ V 9b
Poznámka -
Náročnost realizace Administrativní řešení

Nově evidováno

I/21 - Směr proti staničení | km 27,587 | ID 2184
BI PK (2016)

Bez reakce

Fotodokumentace



Specifikace dopravně-bezpečnostního deficitu

Bezpečnostní deficit Pevná překážka
Kategorie 1× - Betonová skruž
Závažnost rizika Nizká
Poznámka -

Lokalizace

GPS 49,955013275146N, 12,659579277039E
Staničení km 27,587
Katastrální území Extravilán
Správce PK Správa Karlovy Vary
Nejvyšší dovolená rychlost 90 km/h

Nápravné opatření

Návrh opatření Obsypání zeminou minimálně ve sklonu 1:2,5.
Poznámka -
Náročnost realizace Jednoduché řešení

Nově evidováno

I/21 - Směr proti staničení | km 27,185 | ID 2185
BI PK (2016)

Bez reakce

Fotodokumentace



Nápravné opatření

Návrh opatření Realizace vzájemného propojení stávajících svodidel
Poznámka Řešit společně se záznamem ID 2799.
Náročnost realizace **Administrativní řešení**

Specifikace dopravně-bezpečnostního deficitu

Bezpečnostní deficit Zádržné zařízení
Kategorie 1× - Krátké svodidlo před - místem nebezpečí (např. hlubina, okolí PK)
Závažnost rizika **Střední**
Poznámka Krátké svodidlo před vysokým náspem.

Lokalizace

GPS 49,951606750488N, 12,661773681641E
Staničení km 27,185
Katastrální území Extravilán
Správce PK Správa Karlovy Vary
Nejvyšší dovolená rychlost 90 km/h

Nově evidováno

I/21 - Směr proti staničení | km 21,607 | ID 2254
BI PK (2016)

Bez reakce

Fotodokumentace



Nápravné opatření

Návrh opatření Odstranění
Poznámka -
Náročnost realizace **Administrativní řešení**

Specifikace dopravně-bezpečnostního deficitu

Bezpečnostní deficit Pevná překážka
Kategorie 1× - Strom
Závažnost rizika **Střední**
Poznámka -

Lokalizace

GPS 49,914157867432N, 12,696643829346E
Staničení km 21,607
Katastrální území Extravilán
Správce PK Správa Karlovy Vary
Nejvyšší dovolená rychlost 90 km/h