



Podélný profil SO 111.2 – Komunikace do Rejkovic
km 0,00000 – km 0,21222



Podélný profil SO 111.2 – Propojení druhé strany Rejkovic
km 0,00000 – km 0,15641



SKLONOVÉ POMĚRY:

SROVNÁVACÍ ROVINA=454m

ZMĚNA PŘÍČNĚHO SKLONU:

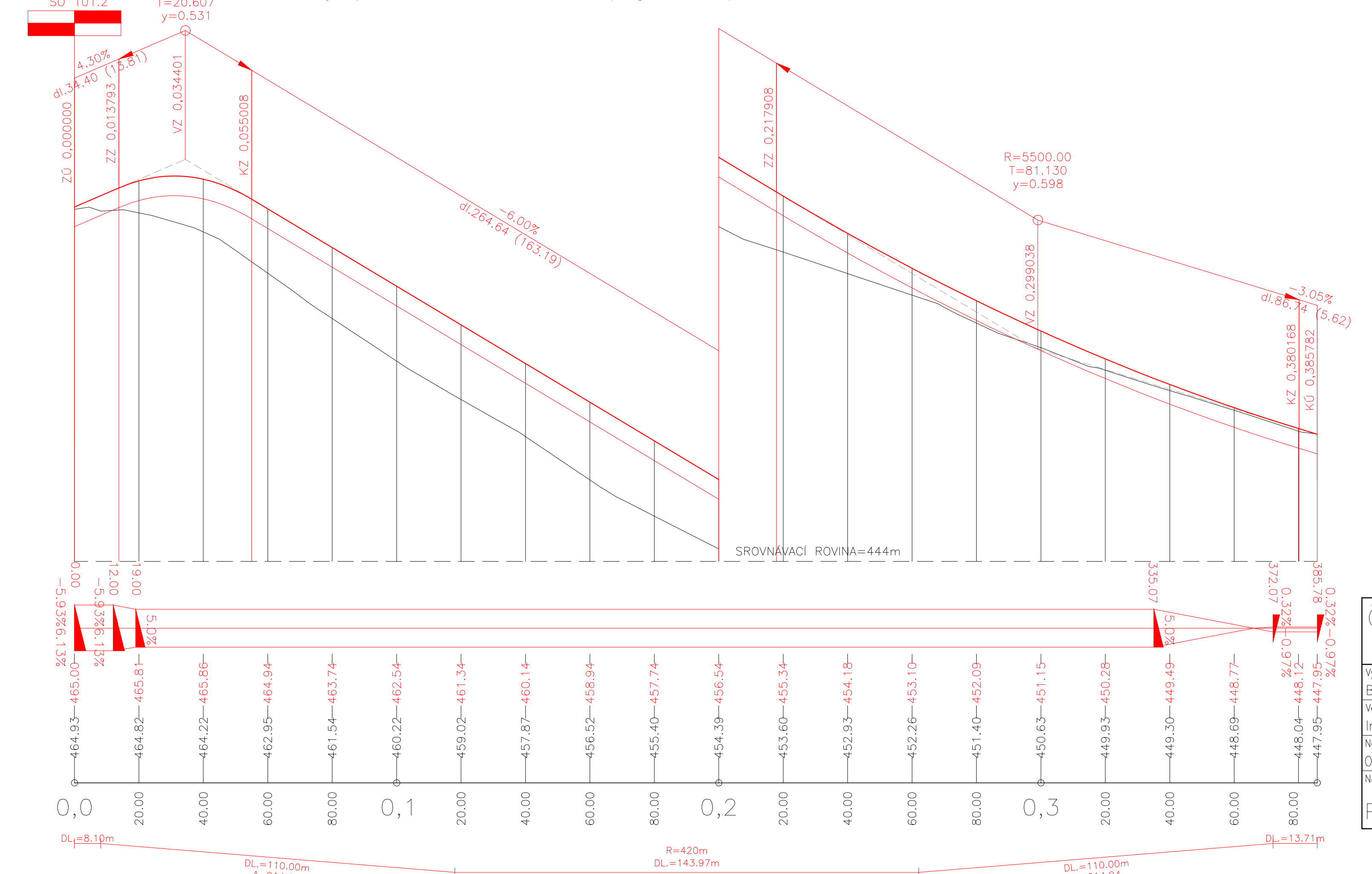
KÓTY NIVELETY:

KÓTY TERÉNU:

STANIČENÍ:

SMĚROVÉ POMĚRY:

Podélný profil SO 112 – Napojení západní části Domažlic; km 0,00000 – km 0,38578



SKLONOVÉ POMĚRY:

SROVNÁVACÍ ROVINA=444m

ZMĚNA PŘÍČNĚHO SKLONU:

KÓTY NIVELETY:

KÓTY TERÉNU:

STANIČENÍ:

SMĚROVÉ POMĚRY:

ČESKÉ VYSOKÉ UČENÍ TECHNICKÉ V PRAZE			
Fakulta dopravní			
			
Vypracovala: Bc. Lucie Odvodňová	Akademický rok: 2022/2023	Typ práce: Diplomová práce	Datum: 05/2023
Vedoucí práce: Ing. Tomáš Honc	Ústav: K612 – Ústav dopravních systémů	Měřítko: 1:1 000/100	Formát: 6x A4
Název práce: Obchvat Domažlic	Název přílohy:	Číslo přílohy:	
Podélné profily ostatních přeložek – díl 2			3.3.2.