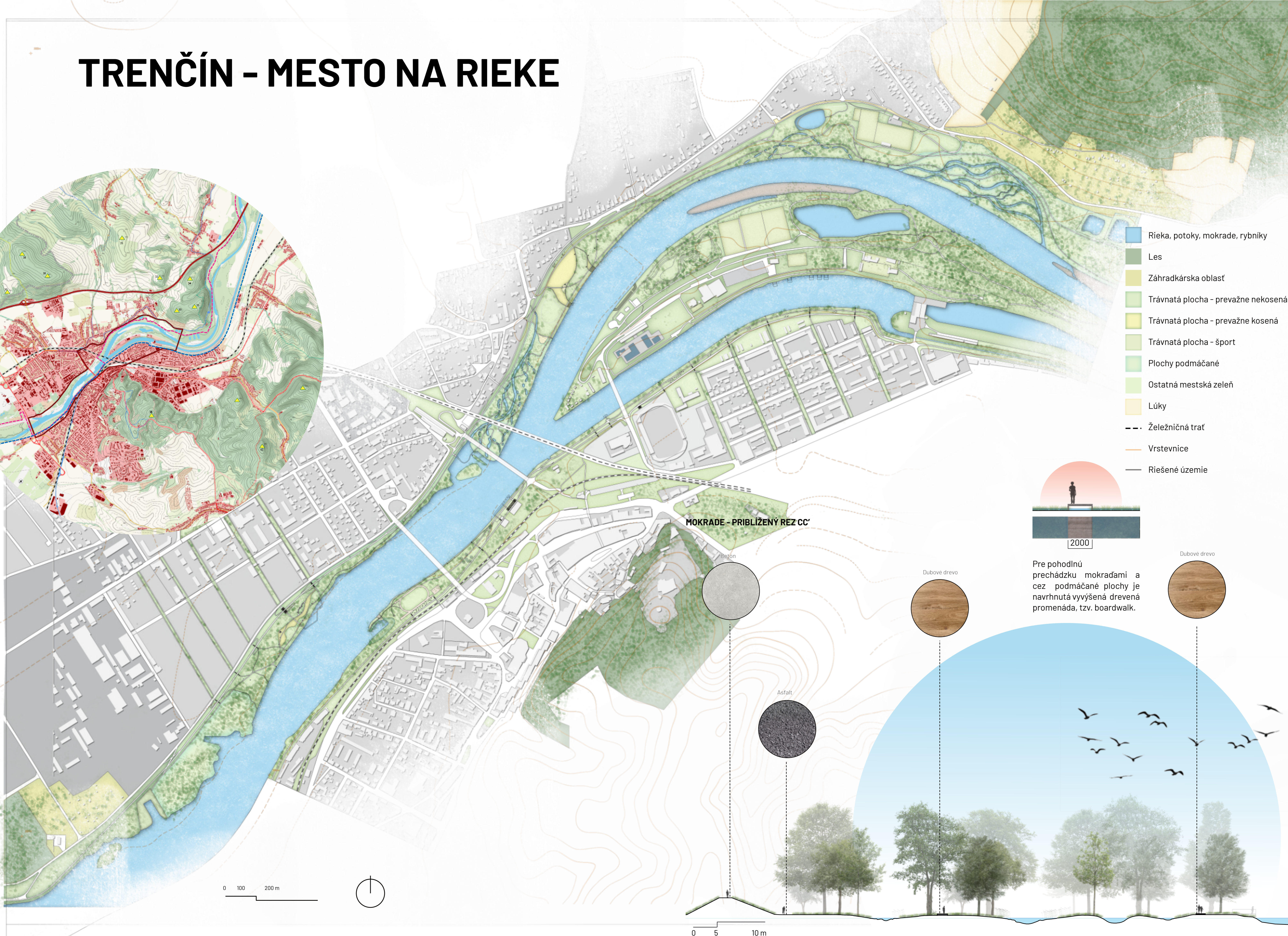


TRENČÍN - MESTO NA RIEKE



KONCEPT

PRÍSTUPNOSŤ ÚZEMIA

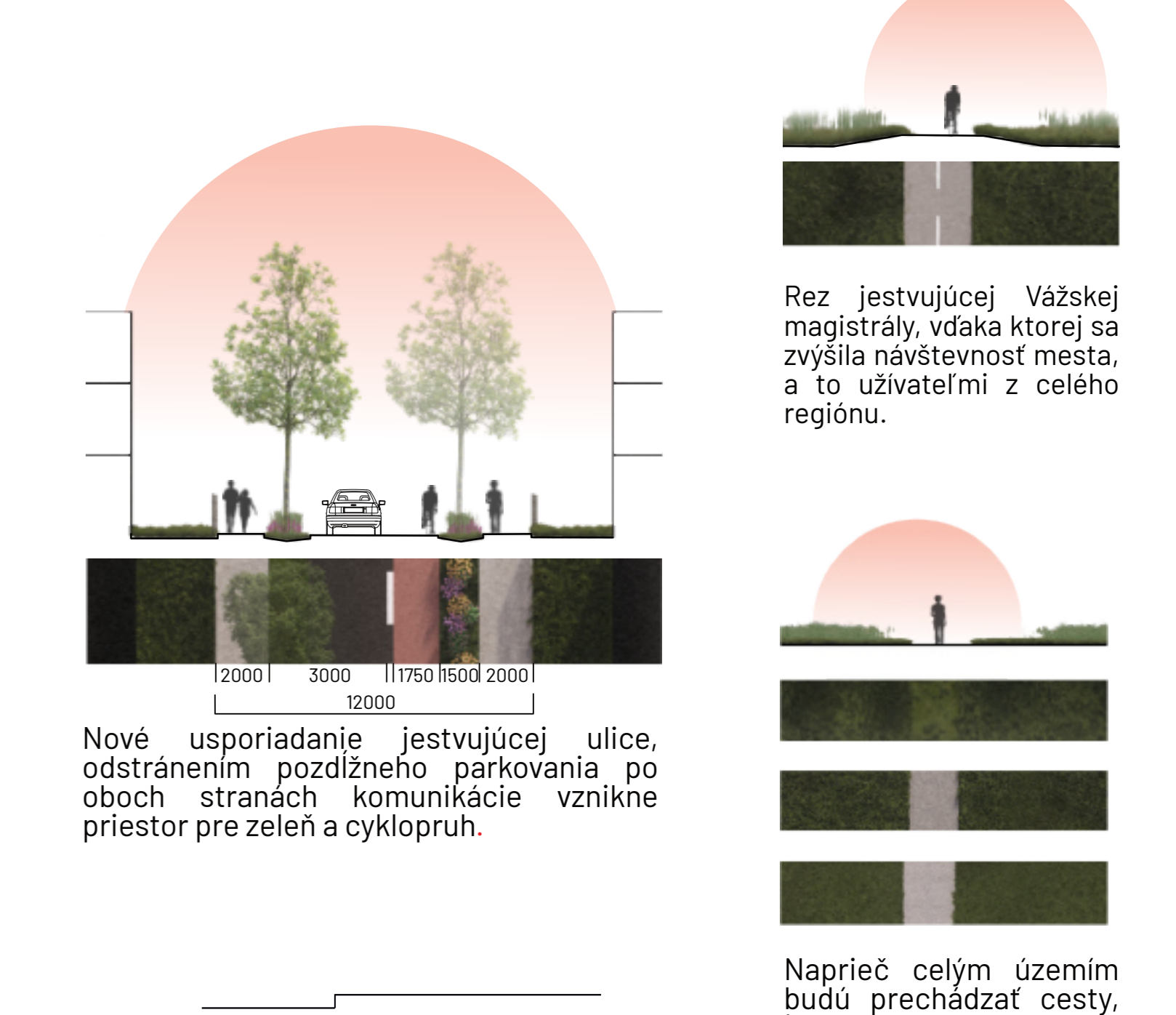
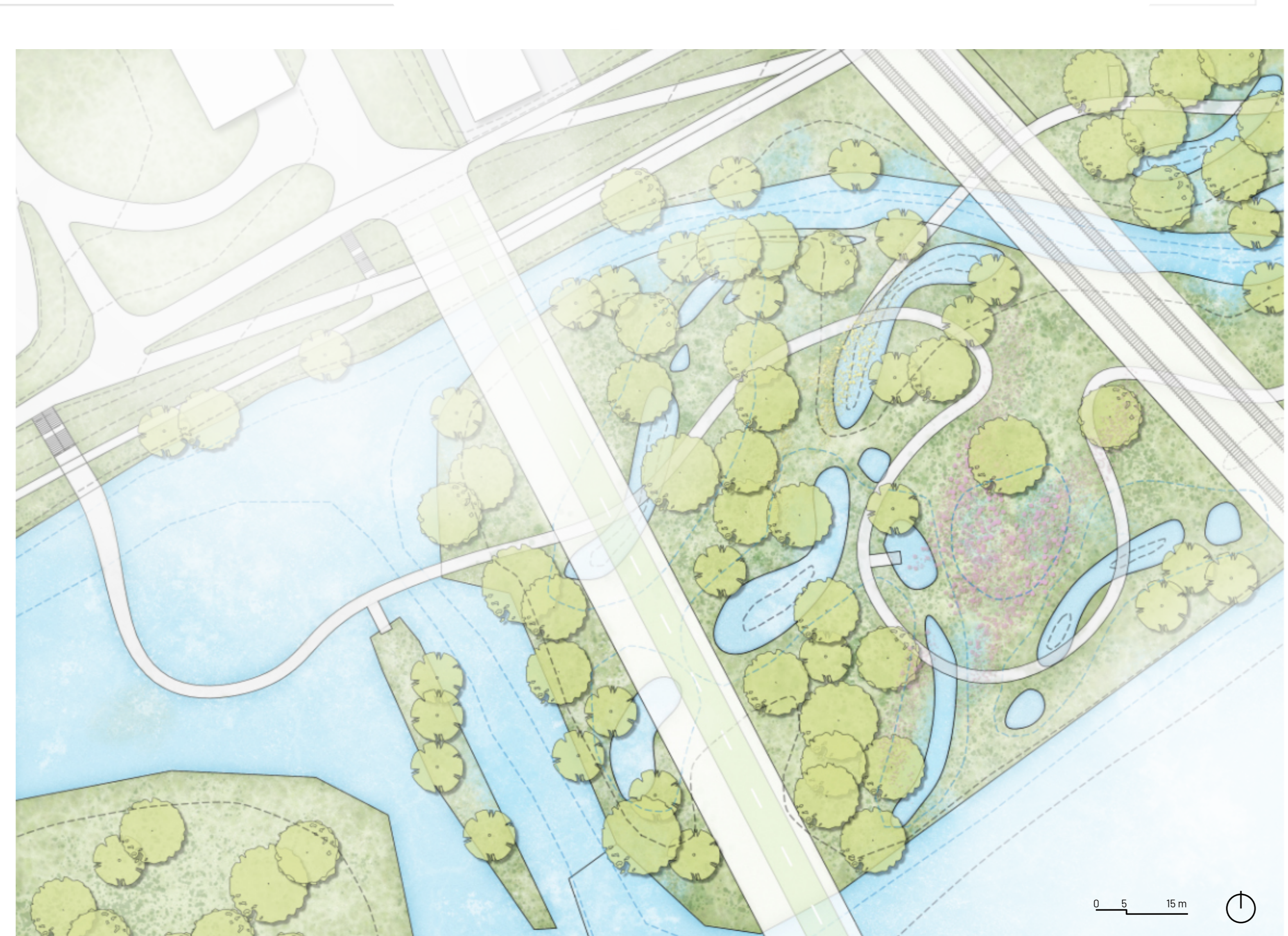
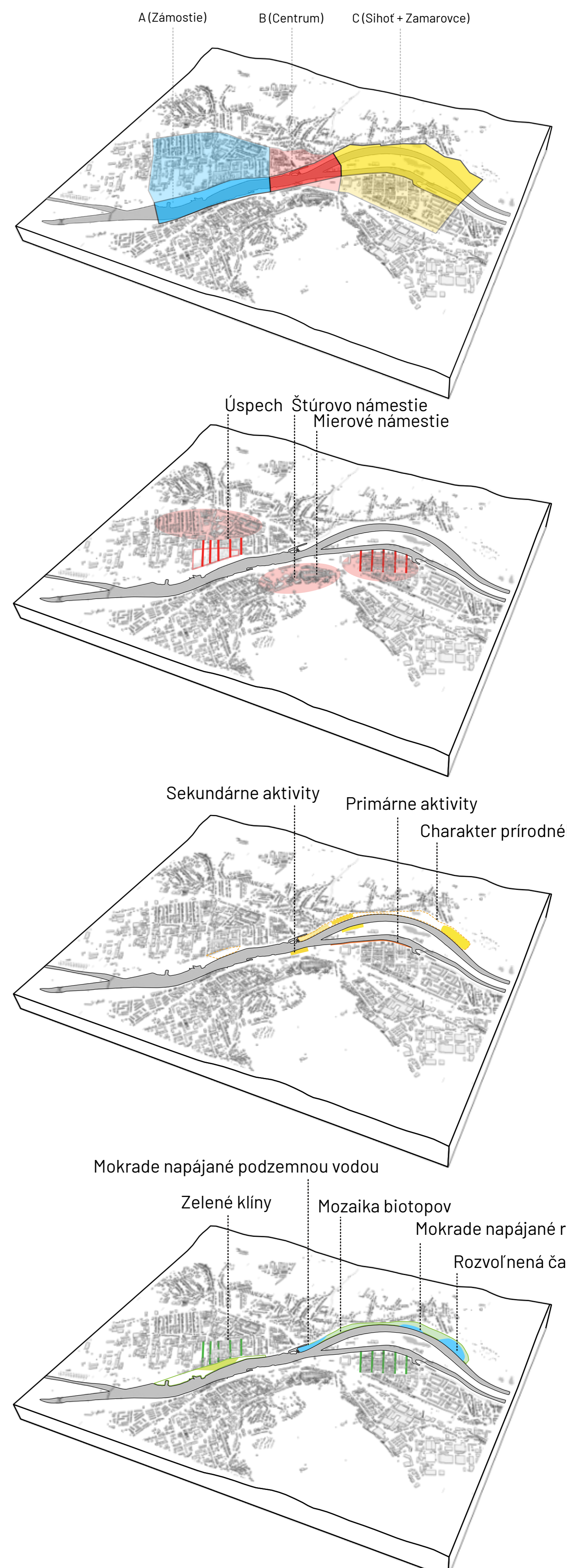
V rámci mesta sú lokalizované viaceré centrá, a to od závislosti od navštevovanosti danej lokality, zhromažďovania a bytí. Cieľom je prepájať tieto centrá s nabrúžiami rieky, a preto na niektorých miestach dochádza k odstráneniu bariér (ako sú napr. brownfieldy) alebo dochádza ku vzniku chýbajúceho prepojenia vo forme cesty, či schodiska. Charakteristickými prvkami prepojenia centier a nabrúží sú ulice s

PROGRAM A FUNKCIE

Riešenie sa zameriava najmä na vytváranie programu, ktorý je v nadväznosti na rieku a vodu, ide o aktivity primárneho charakteru (prechádzanie, sedenie, postávanie, sledovanie) alebo sekundárneho charakteru (športy, hry atď.) V niektorých

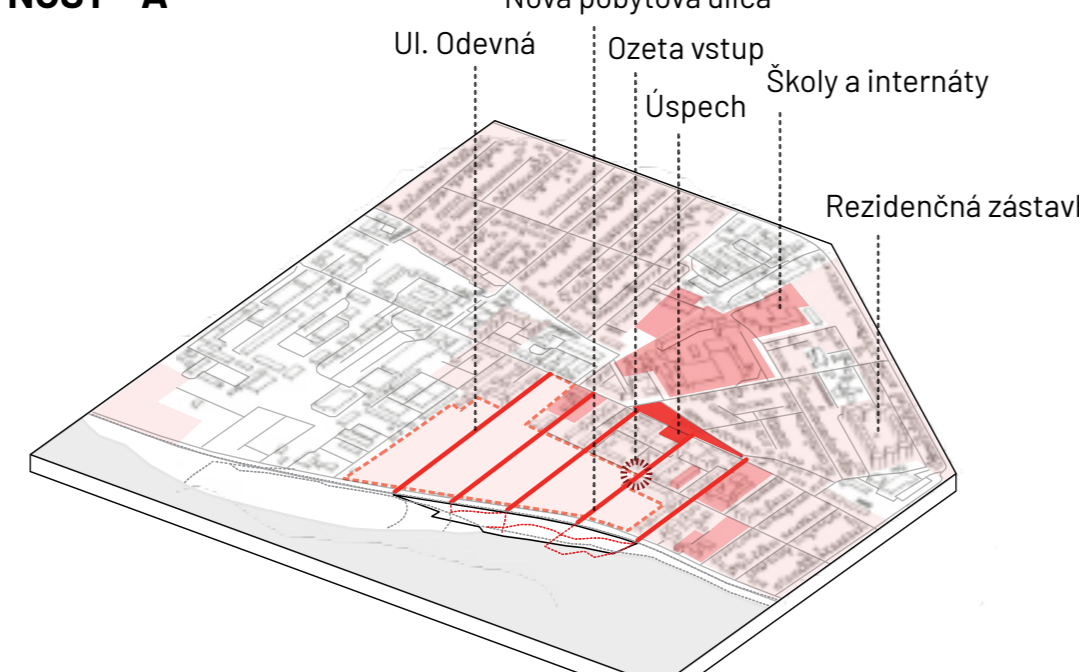
VODA A VEGETÁCIA

Hlavnou myšlienkou návrhu pri práci s vodou a vegetáciou je zachovanie a vytváranie biologických hodôt. Cieľom je podpora biologickej diverzity riečnej krajiny, a to za pomoci vytvárania vhodných podmienok pre ekosystémy, ktoré sú viazané na vodu. Ide napr. o mokrade, divočie riečne ramena, sezónne zaplavované územia alebo vlhké lúky. Pestrá mozaika biotopov bude závisieť aj od spôsobu starostlivosti a manažmentu. V určitých prípadoch budú časti územia ponechané spontánnej sukcesii, iné zasa budú reštruktúrované pomocou riadenej sukcesie. Celkový prístup pri navrhovaní krajiny má teda charakter konštruovanej ekológie.



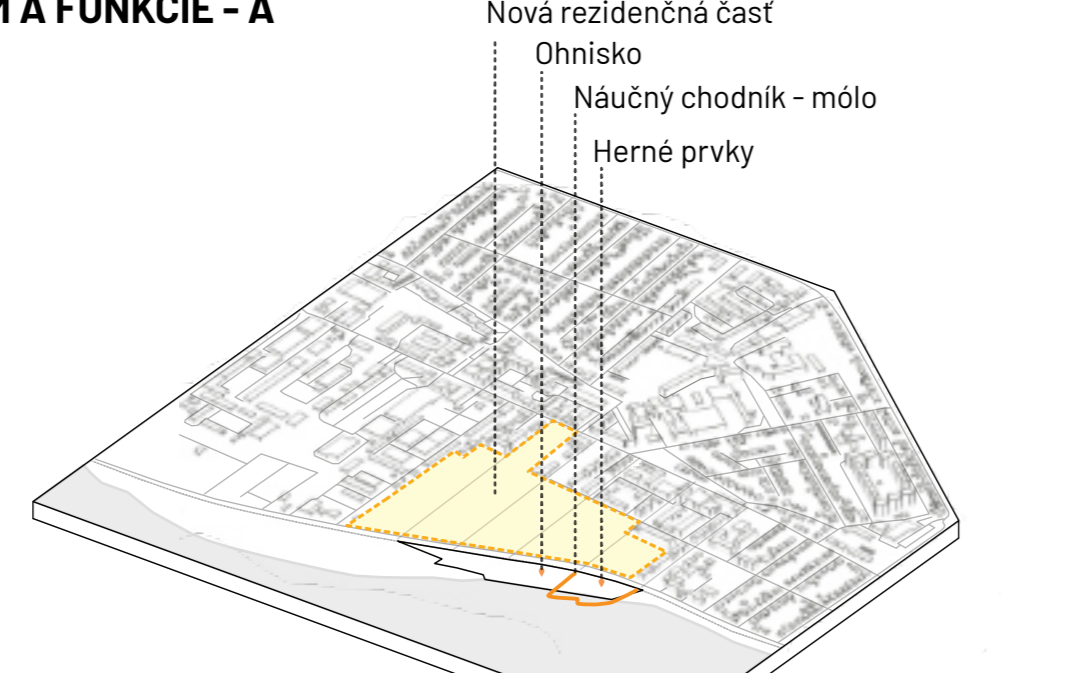
K prepojeniu mesta a nabrúžia rieky dochádza pomocou pretvorenia bývalého areálu Ozeta na rezidenčnú zástavbu. Tento areál predstavoval bariéru pre zvyšok mestskéj časti Zlatovce, kde sa nachádzajú okrem priemyselných lokalít obytné štvrte a rozsiahly školský areál stredných škôl. Prepája sa lokálne centrum - námestie Úspech, pomocou zelených ulíc. Všetky ulice smerujú k rekreačnej časti Trenčianskeho ľuhu. Hlavná bytová ulica prechádza od námestia Úspech cez hlavnú vstupnú bránu odevného areálu Ozeta až po hrádzu. Prístup na hrádzu a z nej je zabezpečený pomocou veľkých schodov, pričom na tejto hlavnej trase vzniká takisto hlavný vstup do ľuhu.

PRÍSTUPNOSŤ - A



Nová rezidenčná časť je navrhovaná za dodržania regulatívov zastavateľnosti územia, a to 55 % max. miery zastavania a 35 % min. podiálu zelene, so 4 poschodovými budovami, pričom pri výške budov sa vychádzalo z okolitých rezidenčných budov pri bytovanom odevnom areáli, ktoré majú zväčša 3 alebo 4 nadzemné podlažia. V Trenčianskom ľuhu je navrhnutý program, ktorý je v súčasnosti vyžadovaný mestom, ale aj rezidentmi, vznikajú tu hracie prvky pre deti, miesto na ohnisko a náutný chodník s faunou a flórou Trenčianskeho ľuhu.

PROGRAM A FUNKCIE - A



Trenčiansky ľuh je výrazne ovplyvňovaný hlavným tokom Váhu, pričom viac než polovica jeho územia je zaplavovaná.

VODA - A



Trenčiansky ľuh je chránené územie, ktoré je cenné vďaka vrbovo-topoľovým ľubným lešom v južnej časti ľuhu, ktorá je vymedzená ako bezzášahové územie. Územie sa teda prenácha spontánnej sukcesii. Severná časť ľuhu, rekreačná, je tvorená náletovými drevinami, pričom je navrhovaná riadená sukcesia, a to pre odstránenie nových náletov taxonu Robinia pseudacacia. Pre vznik objektov v parku a takisto aj z bezpečnostných dôvodov je tiež navrhnutý výrub niekoľkých jedincov tohto taxónu. Väčšina trávnatej vegetácie v parku sa necháva nekosená, až na segment v centrálnej časti rekreačnej zóny, a to z dôvodu možného pobytu alebo hier na tejto ploche.

VEGETÁCIA - A

