










**LEGENDA:**

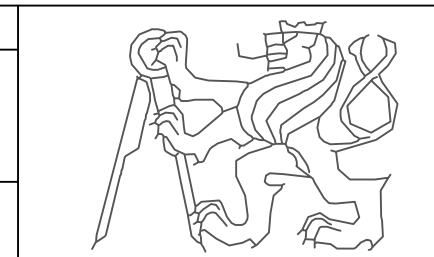
-  TRAMVAJOVÁ TRÁŤ SE ZASTÁVKOU
-  MIMOÚROVŇOVÉ KŘÍŽENÍ TRAMVAJOVÉ TRATI
-  TRASA BUS PID S ČÍSLEM LINKY
-  TRASA BUS PID S ČÍSLEM LINKY, POUZE ČÁST SPOJŮ
-  UKONČENÍ LINKY BUS PID
-  IZOCHRONY PĚŠÍ DOSTUPNOSTI 5 MIN
-  IZOCHRONY PĚŠÍ DOSTUPNOSTI 10 MIN
-  PLOCHA NAVRHOVANÉHO TERMINÁLU VHD
-  PLOCHA NAVRHOVANÉHO P+R

zdroj mapového podkladu: gis.kr-stredocesky.cz

OBOR	KATEDRA	JMÉNO STUDENTA
Dopravní systémy a technika	K612 Ústav dopravních systémů	Bc. TOMÁŠ BARTOŠ
ROČNÍK	VEDOUČÍ PRÁCE	
2022/2023	Ing. Jakub Zajíček	

AKCE :  
Diplomová práce  
STUDIE DOPRAVNÍCH VÁZEB PRAHY A PŘÍLEHLÉHO REGIONU PO VÝSTAVBĚ METRA D

OBSAH :  
SCHÉMA NÁVRHU B – NÁVRH TRAMVAJOVÉ TRATI



FORMÁT	6x44
MĚŘÍTKO	1:5000
DATUM	15.5.2023
Č. PŘÍLOHY	6.3