










- LEGENDA:**
-  TRASA METRA SE STANICÍ
 -  TRASA BUS PID S ČÍSLEM LINKY
 -  TRASA BUS PID S ČÍSLEM LINKY, POUZE ČÁST SPOJŮ
 -  UKONČENÍ LINKY BUS PID
 -  IZOCHRONY PĚŠÍ DOSTUPNOSTI 5 MIN
 -  IZOCHRONY PĚŠÍ DOSTUPNOSTI 10 MIN
 -  PLOCHA NAVRHOVANÉHO TERMINÁLU VHD
 -  PLOCHA NAVRHOVANÉHO P+R

zdroj mapového podkladu: gis.kr-stredocesky.cz

OBOR	KATEDRA	JMÉNO STUDENTA
Dopravní systémy a technika	K612 Ústav dopravních systémů	Bc. TOMÁŠ BARTOŠ
ROČNÍK	VEDOUcí PRÁCE	
2022/2023	Ing. Jakub Zajíček	

AKCE :
Diplomová práce
STUDIE DOPRAVNÍCH VÁZEB PRAHY A PŘÍLEHLÉHO REGIONU PO VÝSTAVBĚ METRA D

OBSAH :
SCHÉMA NÁVRHU A1 – NÁVRH PRODLOUŽENÍ METRA PODPOVRCHOVÁ VARIANTA



FORMÁT	6x44
MĚŘÍTKO	1:5000
DATUM	15.5.2023
Č. PŘÍLOHY	6.1