





LEGENDA:

-  ROZVOJOVÉ PLOCHY DLE ÚP MĚSTA JESENICE
-  PLOCHY ZELENĚ DLE ÚP MĚSTA JESENICE
-  PLOCHA NAVRHOVANÉHO TERMINÁLU VHD
-  PLOCHA NAVRHOVANÉHO P+R


zdroj mapového podkladu: gis.kr-stredocesky.cz



OBOR	KATEDRA	JMÉNO STUDENTA
Dopravní systémy a technika	K612 Ústav dopravních systémů	Bc. TOMÁŠ BARTOŠ
ROČNÍK	VEDOUČÍ PRÁCE	
2022/2023	Ing. Jakub Zajíček	

AKCE :
Diplomová práce
STUDIE DOPRAVNÍCH VAZEB PRAHY A PŘÍLEHLÉHO REGIONU PO VÝSTAVBĚ METRA D

OBSAH :
SCHÉMA UMÍSTĚNÍ TERMINÁLU VHD JESENICE



FORMÁT	2xA4
MĚŘÍTKO	1:3000
DATUM	15.5.2023

Č. PŘÍLOHY	5.1
------------	-----