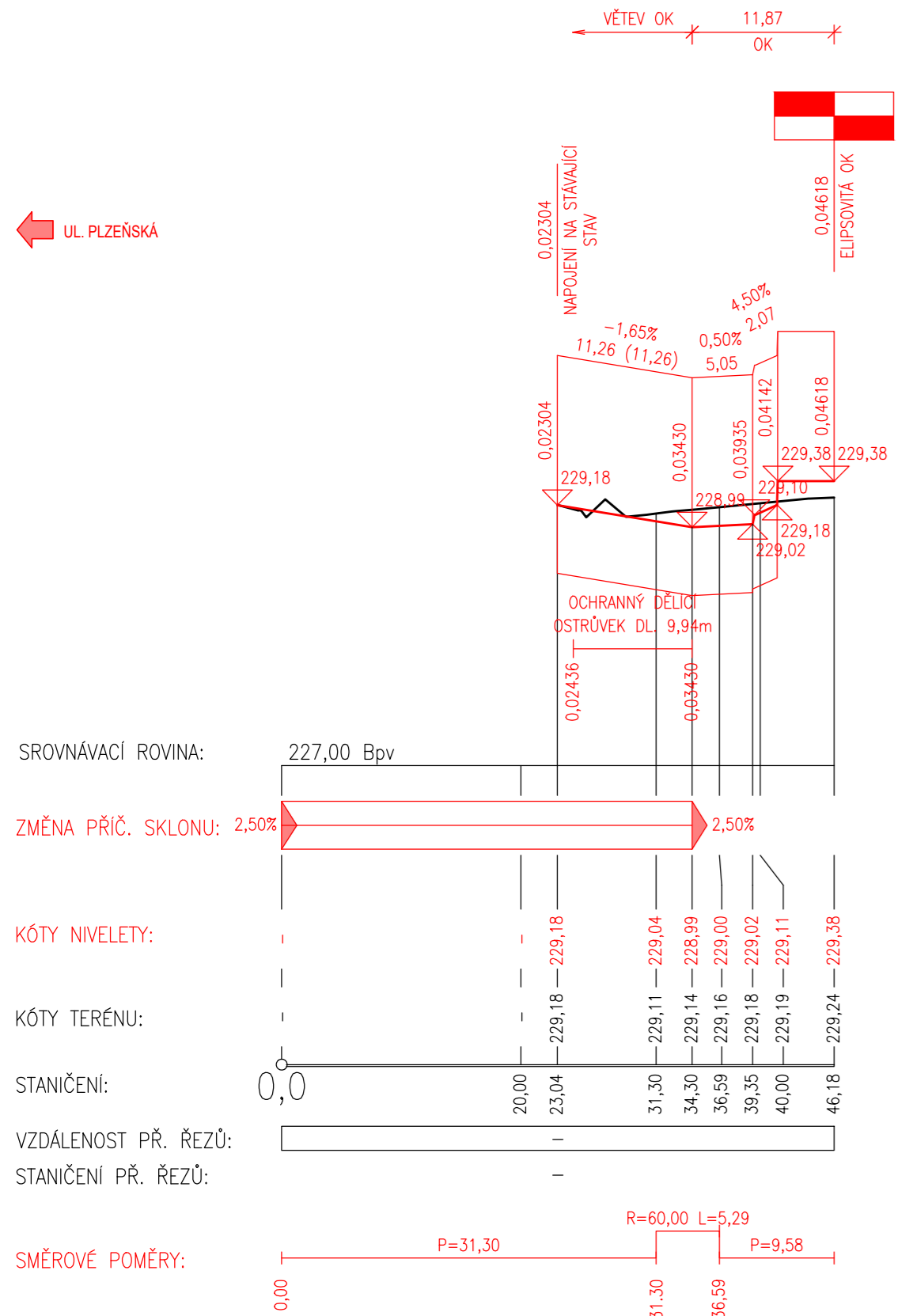
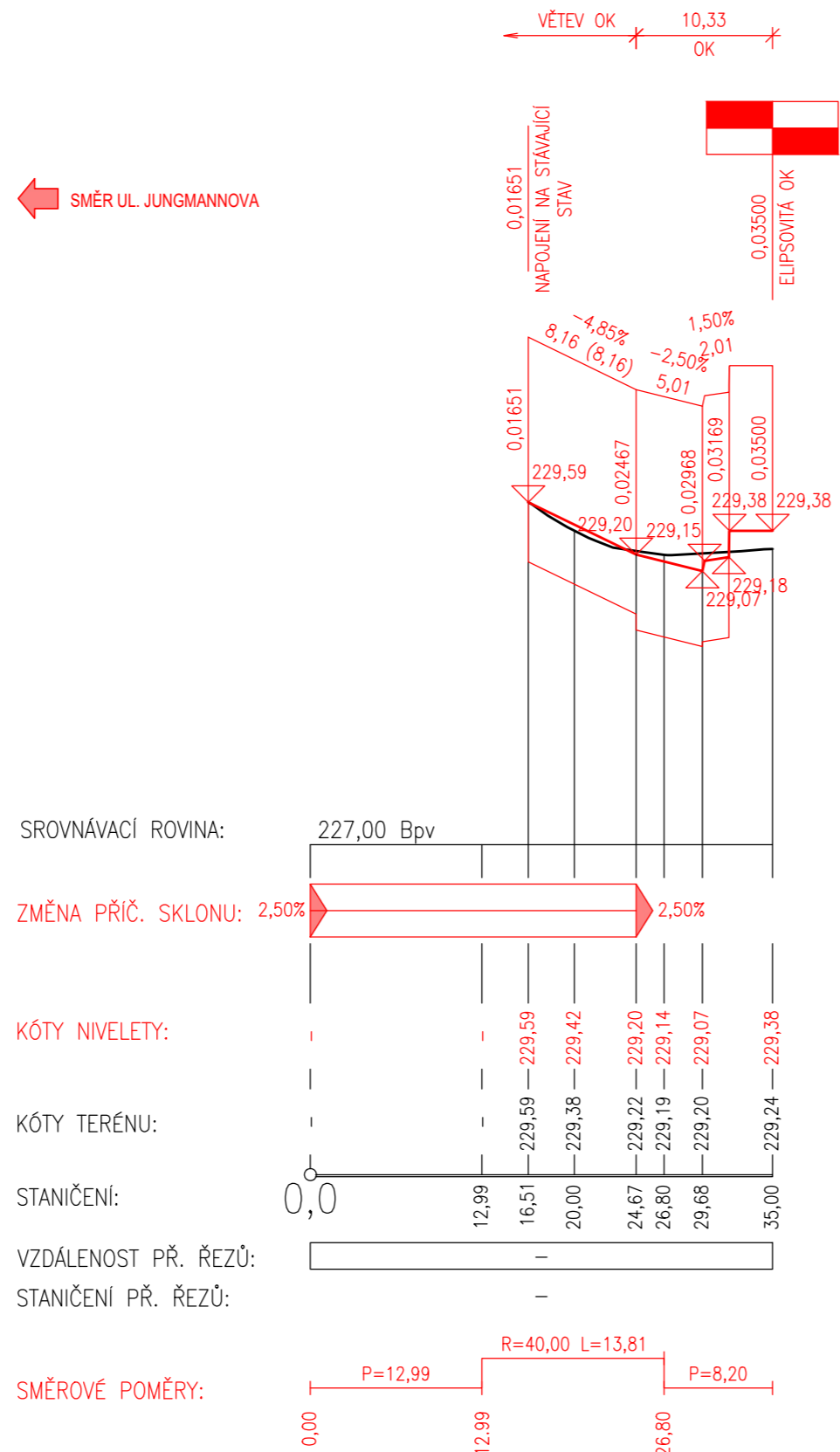


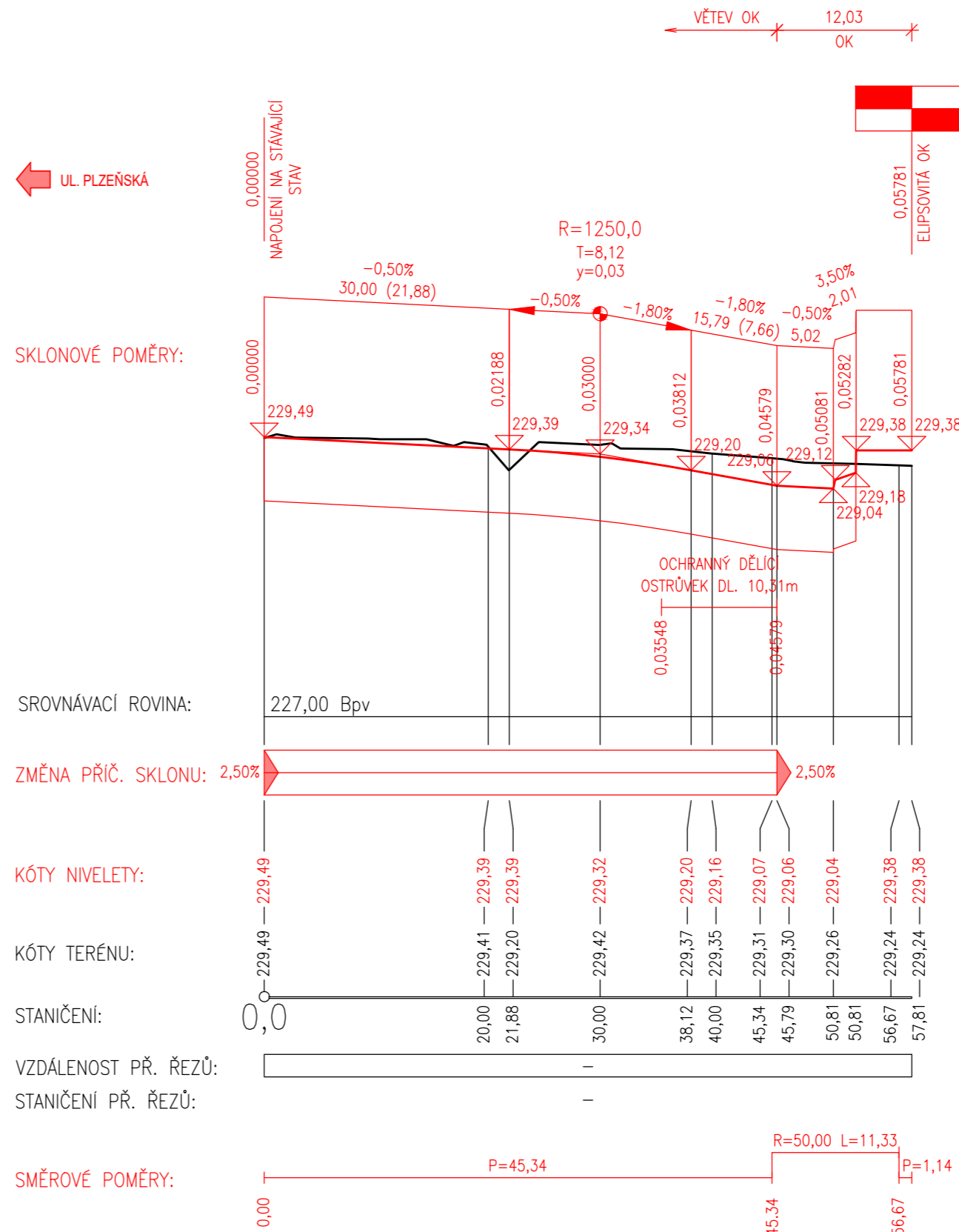
Podrobný podélný profil: VĚTEV 1 OK (ul. Plzeňská)
 Rozsah: km 0,00000 - km 0,04618
 M 1:500/50



Podrobný podélný profil: VĚTEV 2 OK (ul. Bratří Nejedlých)
 Rozsah: km 0,00000 - km 0,03500
 M 1:500/50



Podrobný podélný profil: VĚTEV 3 OK (ul. Plzeňská)
 Rozsah: km 0,00000 - km 0,05781
 M 1:500/50



LEGENDA

- Stávající terén
- Niveleta komunikace
- Srovnávací rovina
- Zemní pláň

POZN.:

- U všech lomů nivelety se provede technologické zaoberání při provádění vozovky tak, aby byl zajištěn výsledný sklon min. 0,50% a tím odtok srážkové vody.

Souřadnicový systém: S-JTSK

Výškový systém: Bpv

Vypracoval: BC. DAVID PEZL	Vedoucí DP: ING. JAROMÍRA JEŽKOVÁ	
Katedra: K136 – KATEDRA SILNIČNÍCH STAVEB		
Předmět: DIPLOMOVÁ PRÁCE		
Název DP: BEROUN, ULICE NA DRAŽKÁCH, U ARCHIVU		DATUM: 12/2022
Stupeň PD: STUDIE STAVBY (STS)		FORMÁT: 735x297
Příloha: PODÉLNÉ PROFILY VĚTVÍ OK		MĚŘITKO: 1: 500/50
		ČÍSLO PŘÍLOHY: B.8