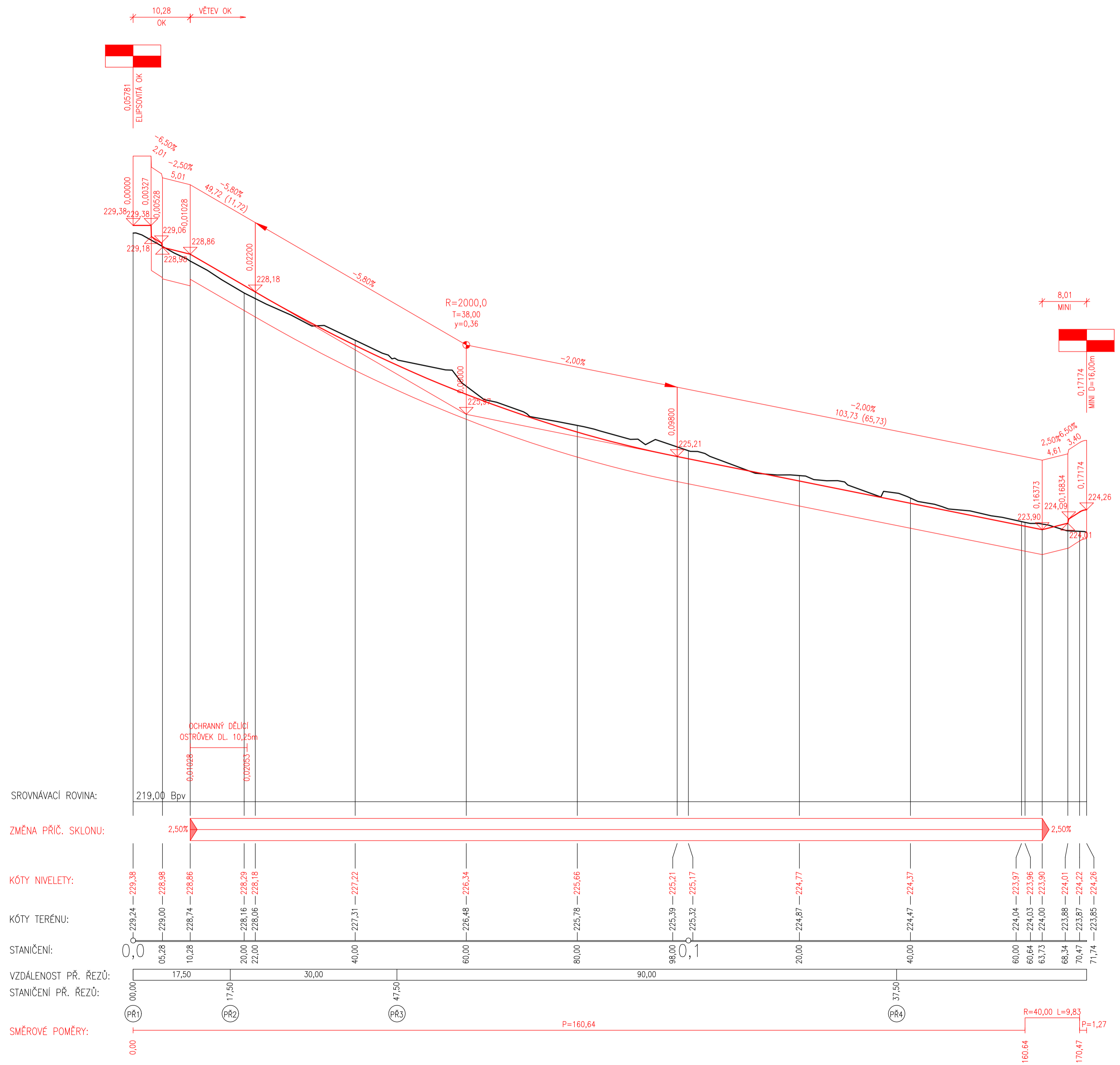
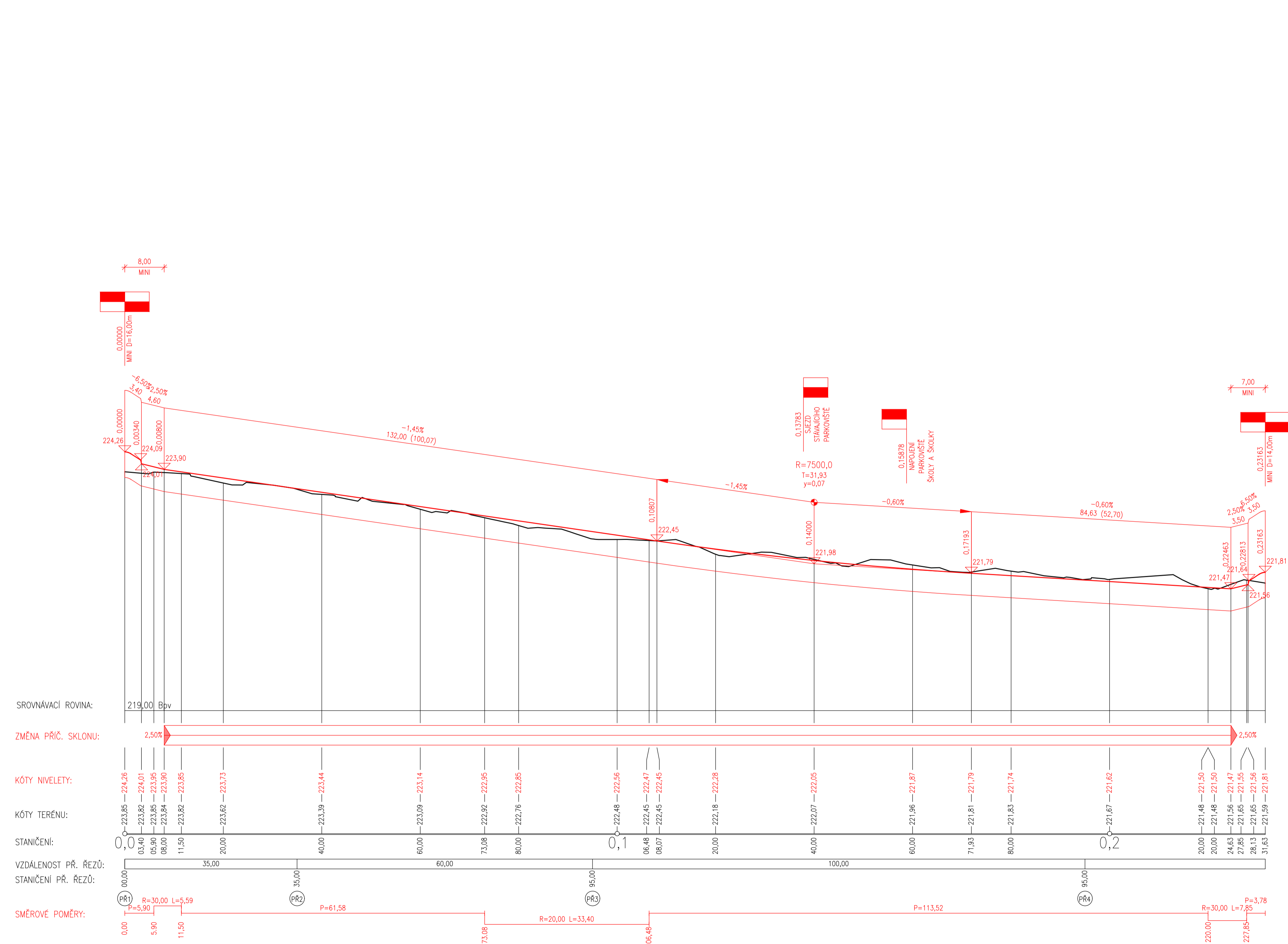


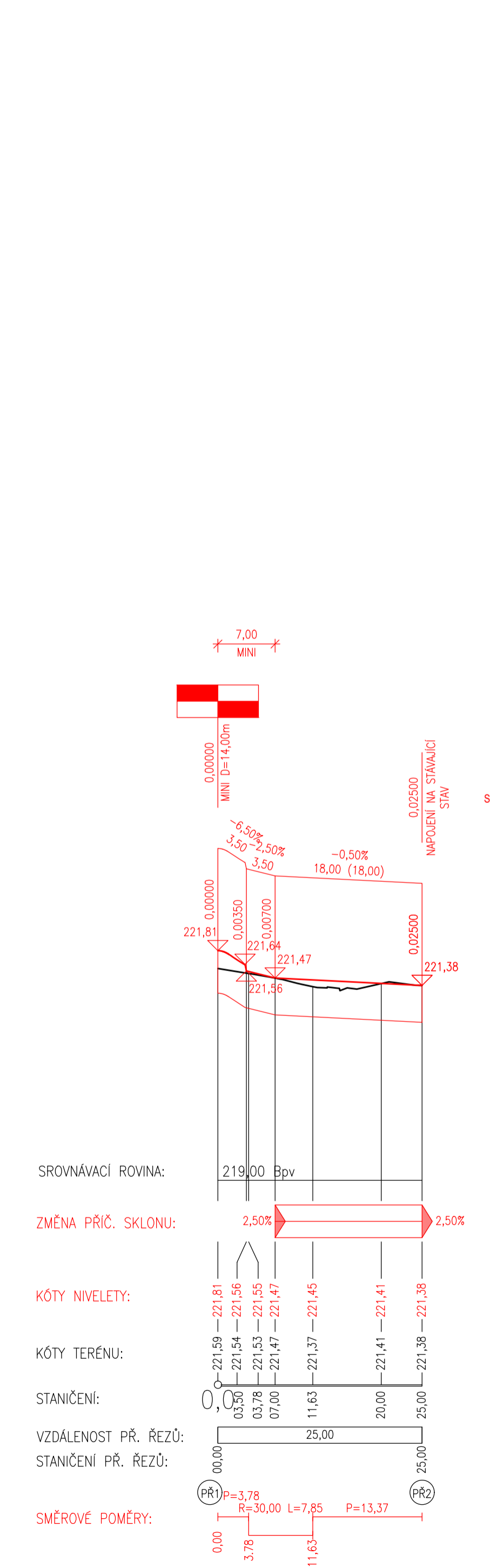
Podrobný podélný profil: ÚSEK A - ULICE NA DRAŽKÁCH
 Rozsah: km 0,00000 - km 0,17174
 M 1:500/50



Podrobný podélný profil: ÚSEK B - ULICE NA DRAŽKÁCH A ULICE U ARCHIVU
 Rozsah: km 0,00000 - km 0,23163
 M 1:500/50



Podrobný podélný profil: ÚSEK C - ULICE U ARCHIVU
 Rozsah: km 0,00000 - km 0,02500
 M 1:500/50



LEGENDA

- Stávající terén
- Srovnávací rovina
- Niveleta komunikace
- Zemní plášť

POZN:
 V těchto kótách nivyety se provádějí technologické uzávěry při provádění vozovky tak, aby byl zajištěn výškový sklon min. 0,5% a tím odlišná odlišné vady.

Vypracoval: BC. DAVID PEZL	Vedoucí DP: ING. JAROMÍRA JEŽKOVÁ	
Katedra: K136 – KATEDRA SILNIČNÍCH STAVEB		
Předmet: DIPLOMOVÁ PRÁCE		
Název DP: BEROUN, ULICE NA DRAŽKÁCH, U ARCHIVU		DATUM: 12/2022
Stupeň PD: STUDIE STAVBY (STS)		FORMÁT: 1260x466
Příloha: PODÉLNÉ PROFILY – ÚSEK A, B, C		MĚŘÍTKO: 1:500/50
		ČÍSLO PŘÍLOHY: B.7