








## LEGENDA

-  Hranice parcel dle KN
-  493/50 Číslo parcel dle KN
-  Pozemek ve vlastnictví ČR
-  Pozemek ve vlastnictví Hl. m. Prahy
-  Pozemek ve vlastnictví tuzemské právnické osoby (neveřejnoprávní)
-  Pozemek ve vlastnictví fyzické osoby
-  Pozemek ve vlastnictví dvou a více subjektů různých skupin

## POZNÁMKY

Zdroj: Institut plánování a rozvoje hlavního města Prahy (IPR Praha), [www.geoportalpraha.cz](http://www.geoportalpraha.cz)



ČESKÉ VYSOKÉ UČENÍ TECHNICKÉ V PRAZE Fakulta stavební, Tháškova 7, Praha 6 – Dejvice, 166 29		 <b>ČVUT</b> ČESKÉ VYSOKÉ UČENÍ TECHNICKÉ V PRAZE
Katedra železničních staveb		
Studijní program	Stavební inženýrství	
Obor	Konstrukce a dopravní stavby	
Předmět	137DPM – Diplomová práce	Měřítko 1:2000
Vypracoval	Bc. Štěpán HELLER	Formát 630x297
Vedoucí práce	Ing. Ondřej BRET	Datum 08.01.2023
Název práce	STUDIE TRAMVAJOVÉ SMYČKY TROJSKÁ (PRAHA)	Číslo výkresu 7
Název výkresu	VÝKRES MAJETKOPRÁVNÍCH VZTAHŮ	