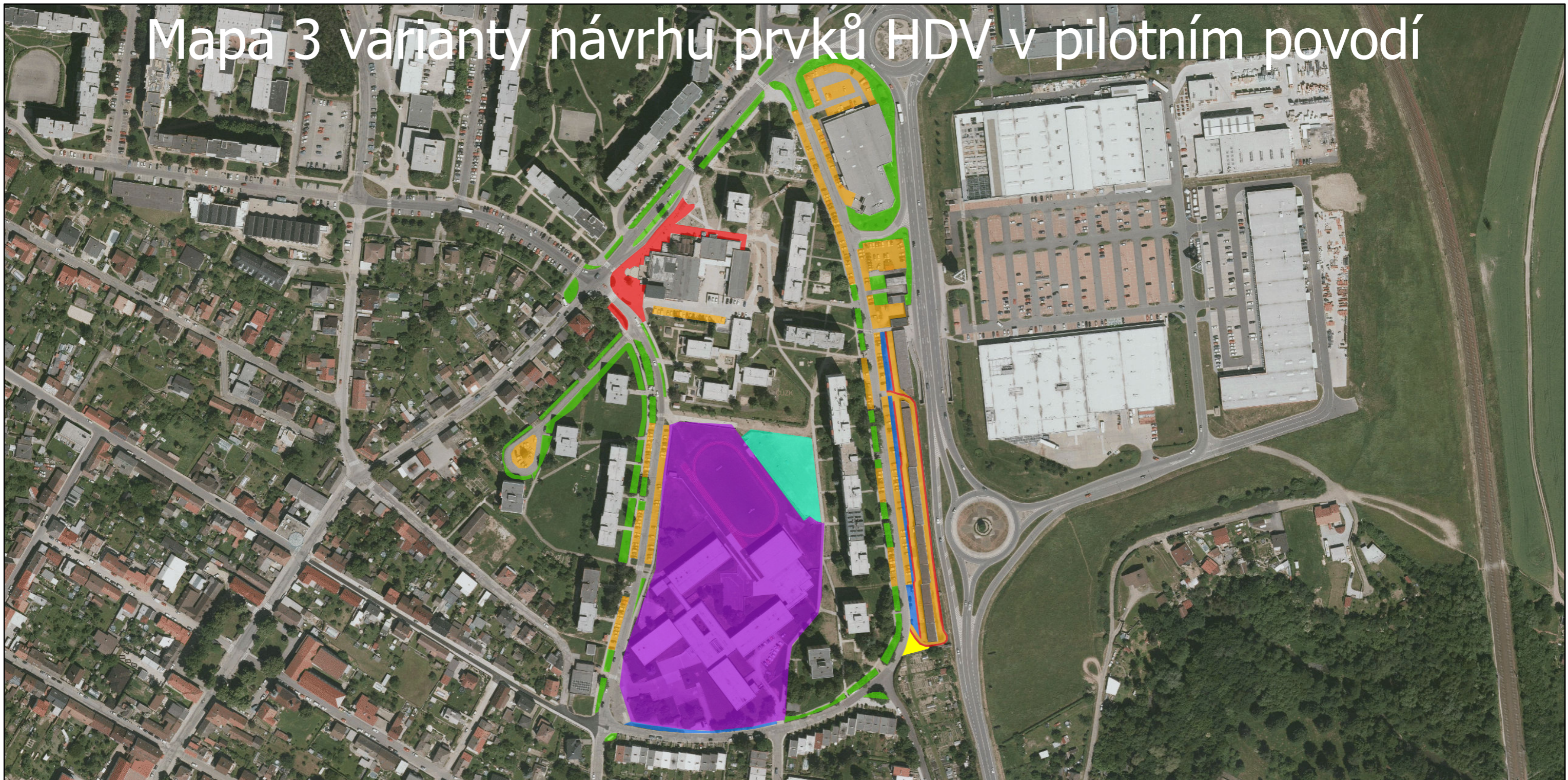







Mapa 3 varianty návrhu prvků HDV v pilotním povodí



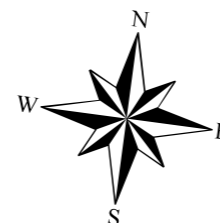
Legenda

 Odvod vody
k zelenému
pásu
Vegetační
dlažba s
otvory
90x90mm
Vegetační
dlažba se
spárami
30mm

 Vsakovací
průleh
 Základní
škola
 Akumulační
nádrž 1
 Akumulační
nádrž 2

 Ortofoto

0 50 100 200 300 Metery



Příloha číslo 2.3.

Název mapy: 3 varianta návrhu prvků HDV v pilotním povodí

Měřítko: 1:3000

Mapa je vytvořena v rámci Diplomové práce
ČVUT, Fakulta Stavební, obor - Inženýrství životního prostředí

Autor: Bc. Vesta Pushkareva

Datum: 12.12.2022