




















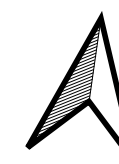


II. Výkres širších vztahů území se znázorněním prostupnosti územím

Vysvětlivky

-  Kulturní dominanty
-  Památné stromy
-  Vyhlídková místa
-  Vymezené vycházkové okruhy
-  Vymezené pěší koridory
-  Cyklostezky
-  Turistické trasy
-  Vodní toky
-  Silnice
-  Cesty
-  Regionální biocentra
-  Ptačí oblasti
-  Maloplošná zvláště chráněná území
-  Evropsky významné lokality
-  Hranice správních jednotek KÚ
-  Budovy
-  Okolní zástavba
-  Stávající městská zeleň
-  Zeleň soukromá
-  Zeleň krajinná
-  Vodní plochy



0 500 1 000 m



Měřítko: 1 : 25 000

Zpracoval: Bc. Tomáš Řezáč
Formát výkresu: A3
Datum zpracování: listopad 2022
Podkladová data: Data 50, ČÚZK