








Mapový podklad OpenStreetMap, nástroj Iso4App, úpravy autor

LEGENDA

-  trasa autobusu se zastávkou
-  železniční trať s ŽST/zastávkou
-  pokračování tratě (neřešeno)
-  izochrona časové dostupnosti pro autobus – 10 min
-  izochrona časové dostupnosti pro vlak – 10 min
- NÁKLO** název obce
- Odrlice** název části obce
-  hranice katastrálního území obce (jen Litovel a Olomouc)

OBOR	KATEDRA	JMÉNO STUDENTA	
Dopravní systémy a technika	K612 Ústav dopravních systémů	VÍT ŠÁLEK	
VEDOUcí BP			
Ing. David Vodák	Ing. Martin Jacura, Ph.D.		
AKCE :	Bakalářská práce Dopravní spojení Litovel – Olomouc		FORMÁT 3x4
			MĚŘITKO 1:65000
			DATUM 08. 08. 2022
OBSAH :	Izochrony časové dostupnosti z tarifních bodů		ČÍSLO PŘÍLOHY 1