















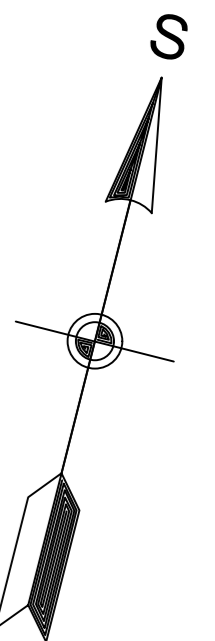



LEGENDA:

-  Budovy
-  Stávající hrana
-  Nové hrana
-  Vodorovné dopravní značení
-  Strom
-  Nové svislé dopravní značení
-  Stávající svislé dopravní značení
-  Plocha pro chodce
-  Vozovka
-  Zeleň
-  Zvýšená plocha
-  Kamenná dlažba
-  Stávající vozovka
-  Kód VDZ
-  Stávající veřejné osvětlení
-  Vpusť, šachta, spínací skříňka



Obor	Katedra	Jméno studenta	 ČVUT ČESKÉ VYSOKÉ UČENÍ TECHNICKÉ V PRAZE	
12DOS	12	Beketov Kassymzhomart		
Ročník	Vedoucí BP			
3	Ing.Bc.Dagmar Kočárková, Ph.D.			
Akce: Studie úpravy ulice Za Školou v městysu Lázně Toušeň			Formát	3XA4
			Měřítko	1:500
			Datum	03.08.2022
Obsah: Navržena varianta řešení - B - kóty			Č.výkresu	5