

Medový Újezd  
Průhon

úrovňové napojení stávající III/11721 z Medového Újezda

úrovňové křížení s III/11722 k. d. Medový Újezd (700924)

$$R_v = 75.0$$

a	076.90(m)
t	85.19(m)
o	90.59(m)
z	16.12(m)

$$R = 12000.00$$


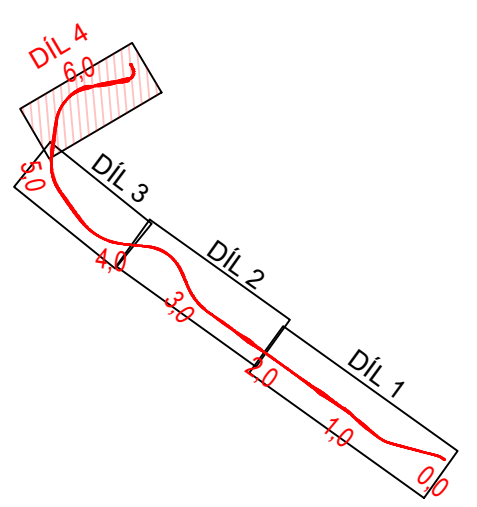
a	062.40(m)
t	376.58(m)
o	392.09(m)
z	53.37(m)

$$R = 400.0$$

a	062.40(m)
t	376.58(m)
o	392.09(m)
z	53.37(m)


**LEGENDA:**

- STÁVAJÍCÍ POLOHOPIS:**
- 610 VÝŠKOPIS (Bpv)
  - — — — — VODNÍ PLOCHA, LESNÍ PŮDA, ZAHRADA, TRVALÝ TRAVNÍ POROST, NEPLOD. PŮDA, PARK
  - — — — — KATASTRÁLNÍ MAPA – HRANICE PARCEL
  - 806/1 KATASTRÁLNÍ MAPA – ČÍSLA POZEMKŮ
  - — — — — HRANICE KATASTRÁLNÍCH ÚZEMÍ
- HRANY:**
- — — — — NOVĚ NARVŽENÉ HRANY
  - — — — — OSA NAVRŽENÉ KOMUNIKACE
  - — — — — OSY SOUVISEJÍCÍCH PŘELOŽEK
- BAREVNÉ PLOCHY:**
- VOZOVKA
  - NEZPEVNĚNÁ KRAJNICE
  - NÁSYP
  - ZÁŘEZ
- OSTATNÍ:**
- — — — — ŽELEZNIČNÍ TRÁŤ (ČÍSLO ŽEL. TRATI)



Souřadnicový systém JTSK

Výškový systém Bpv

<b>ČESKÉ VYSOKÉ UČENÍ TECHNICKÉ V PRAZE</b> FAKULTA DOPRAVNÍ		 <b>ČVUT</b> ČESKÉ VYSOKÉ UČENÍ TECHNICKÉ V PRAZE
<b>Vypracoval</b> Vojtěch Dlouhý	<b>Akademický rok</b> 2021/2022	<b>Typ práce</b> Bakalářská práce
<b>Vedoucí práce</b> Ing. Tomáš Kučera	<b>Ústav</b> K612 – Ústav dopravních systémů	<b>Měřítko</b> 1:2000
<b>Název práce</b> Propojení II/117 a D5 mezi obcemi Strašice a Medový Újezd		<b>Formát</b> 4x A4
<b>Název přílohy</b> KOORDINAČNÍ SITUAČNÍ VÝKRES – DÍL 4		<b>Číslo přílohy</b> 3.4