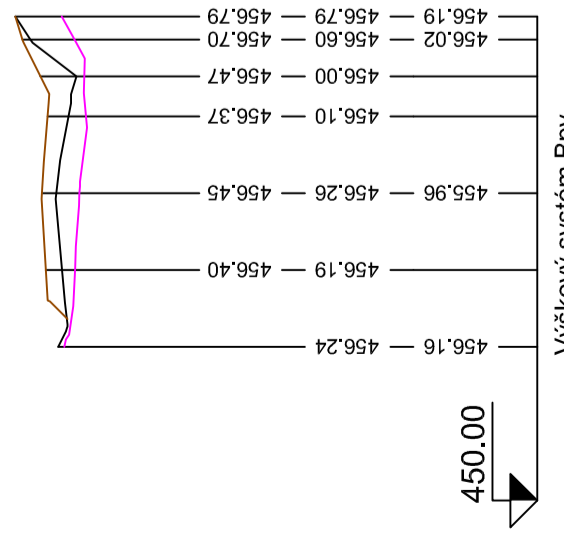


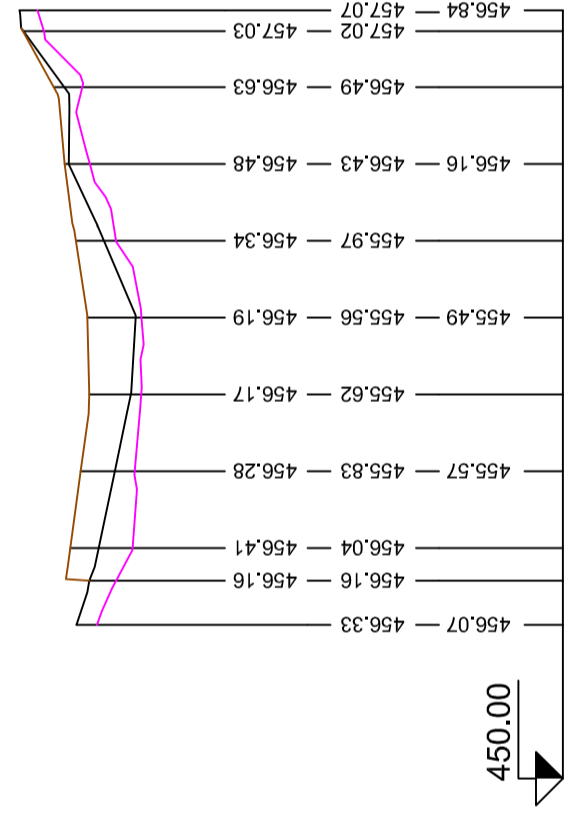
PF 01



Kóty sedimentu
Kóty terénu 2017
Kóty terénu 2021
Srovnávací rovina

Staničení v m

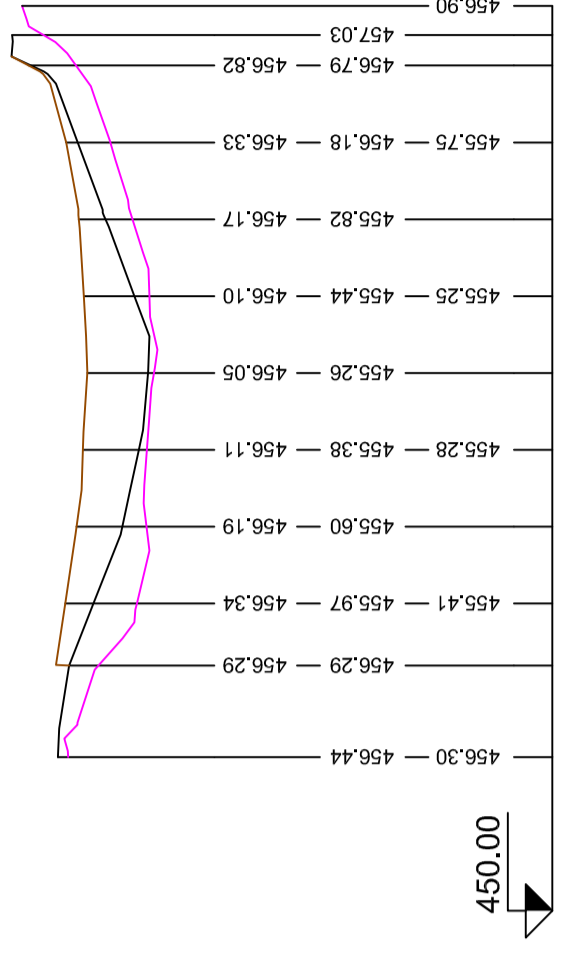
PF 02



Kóty sedimentu
Kóty terénu 2017
Kóty terénu 2021
Srovnávací rovina

Staničení v m

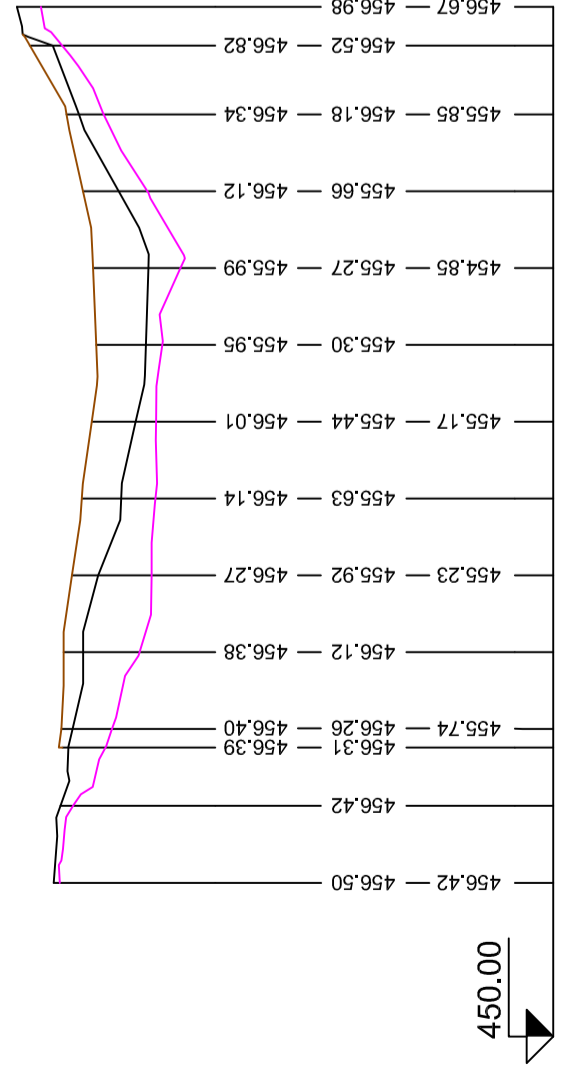
PF 03



Kóty sedimentu
Kóty terénu 2017
Kóty terénu 2021
Srovnávací rovina

Staničení v m

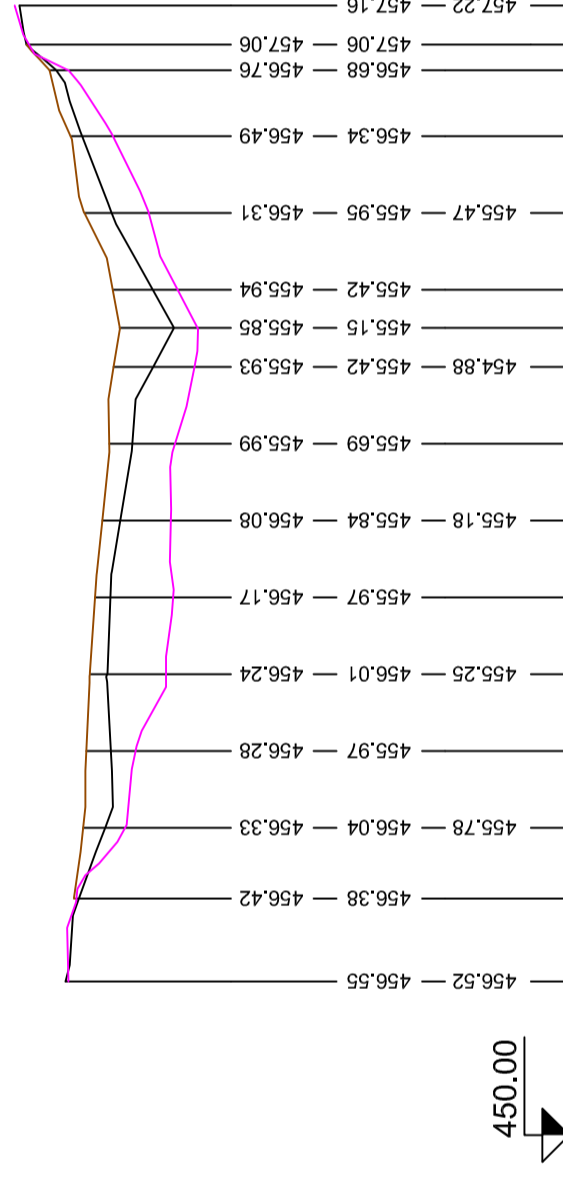
PF 04



Kóty sedimentu
Kóty terénu 2017
Kóty terénu 2021
Srovnávací rovina

Staničení v m

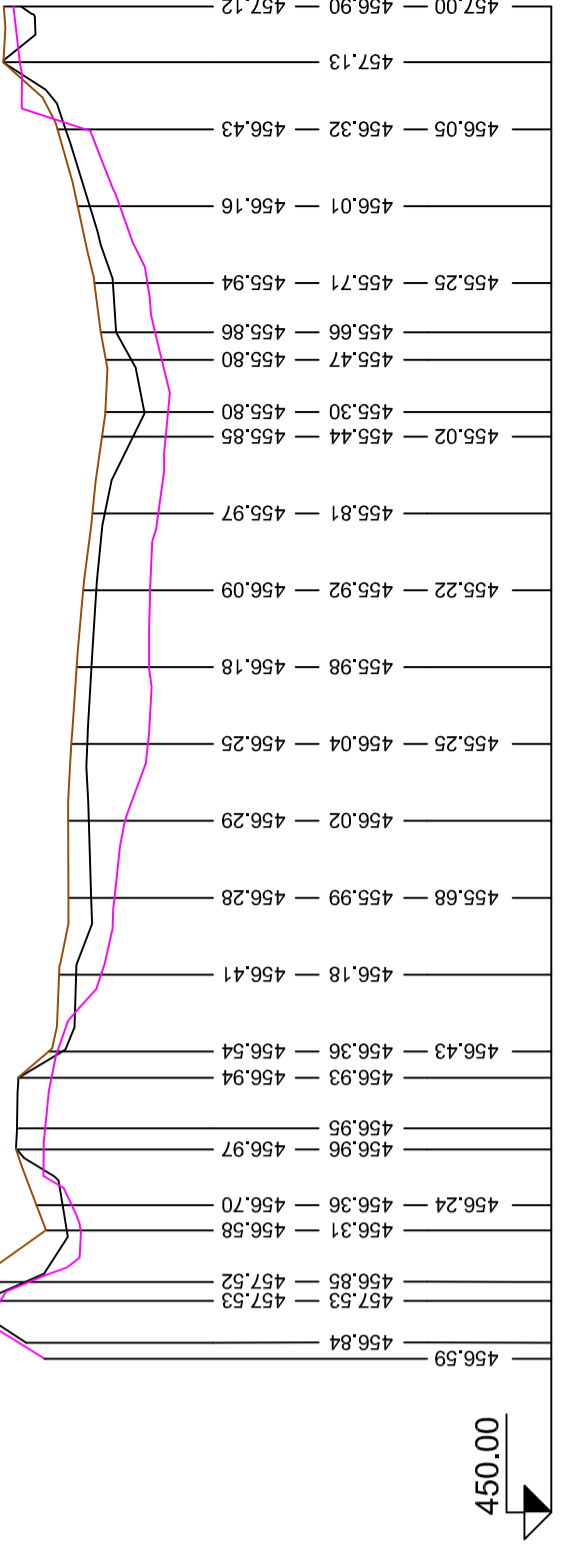
PF 05



Kóty sedimentu
Kóty terénu 2017
Kóty terénu 2021
Srovnávací rovina

Staničení v m

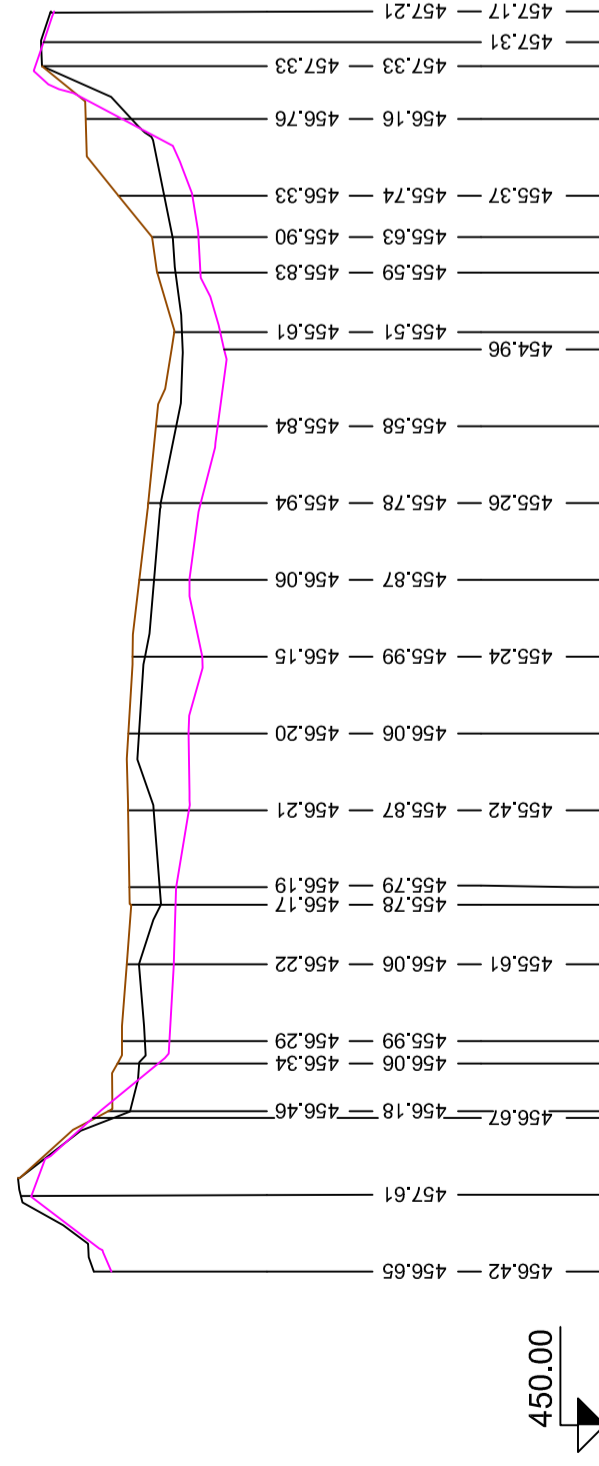
PF 06



Kóty sedimentu
Kóty terénu 2017
Kóty terénu 2021
Srovnávací rovina

Staničení v m

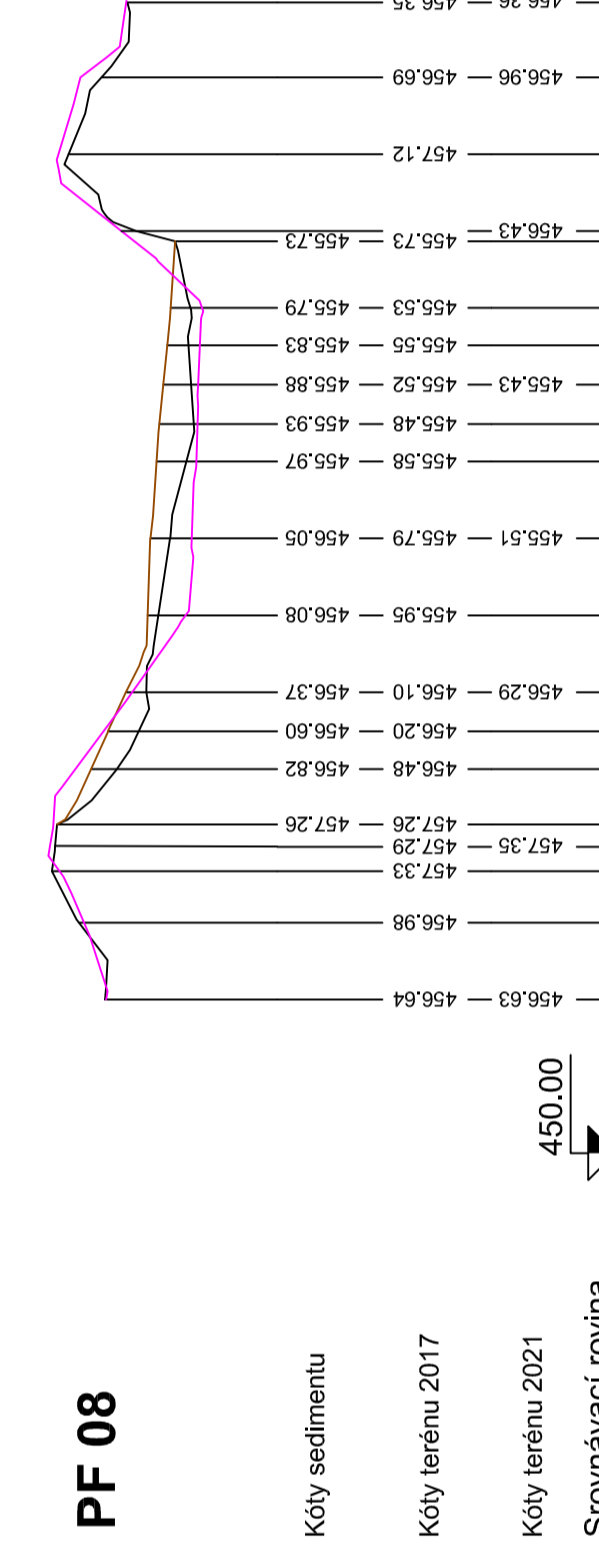
PF 07



Kóty sedimentu
Kóty terénu 2017
Kóty terénu 2021
Srovnávací rovina

Staničení v m

PF 08



Kóty sedimentu
Kóty terénu 2017
Kóty terénu 2021
Srovnávací rovina

Staničení v m

Legenda:

- Sediment
- Dno 2017
- Dno 2021



ČESKÉ VYSOKÉ UČENÍ TECHNICKÉ V PRAZE
FAKULTA STAVEBNÍ
KATEDRA SPECIÁLNÍ GEODÉZIE

VÝKRES:

17. PŘÍČNÝ ŘEZ 01 - 08

VYHOTOVIL:

ADÉLA KOZDERKOVÁ

SOURADNICOVÝ SYSTÉM:

S-JTSK

MĚŘÍTKO:

1:1000/100

ŠKOLNÍ ROK:

2021/2022

FORMAT:

A2 prodloužená

VÝŠKOVÝ SYSTÉM:

Bpv

DATEM:

4/2022