






- LEGENDA**
-  455 Vrstevnice
  -  Břeh nebezpečný
  -  Dno
  -  Hráz
  -  Terén

<b>ČESKÉ VYSOKÉ UČENÍ TECHNICKÉ V PRAZE</b> <b>FAKULTA STAVEBNÍ</b> <b>KATEDRA SPECIÁLNÍ GEODÉZIE</b>			
VÝKRES: <b>10. DIGITÁLNÍ MODEL TERÉNU - REÁLNÉ BARVY 2017</b>			
VYHOTOVIL: <b>ADÉLA KOZDERKOVÁ</b>			
SOUŘADNICOVÝ SYSTÉM: <b>S-JTSK</b>	MÉRÍTKO: <b>1:300</b>	DATUM: <b>4/2022</b>	
VÝŠKOVÝ SYSTÉM: <b>Bpv</b>	FORMÁT: <b>A1</b>	ŠKOLNÍ ROK: <b>2021/2022</b>	