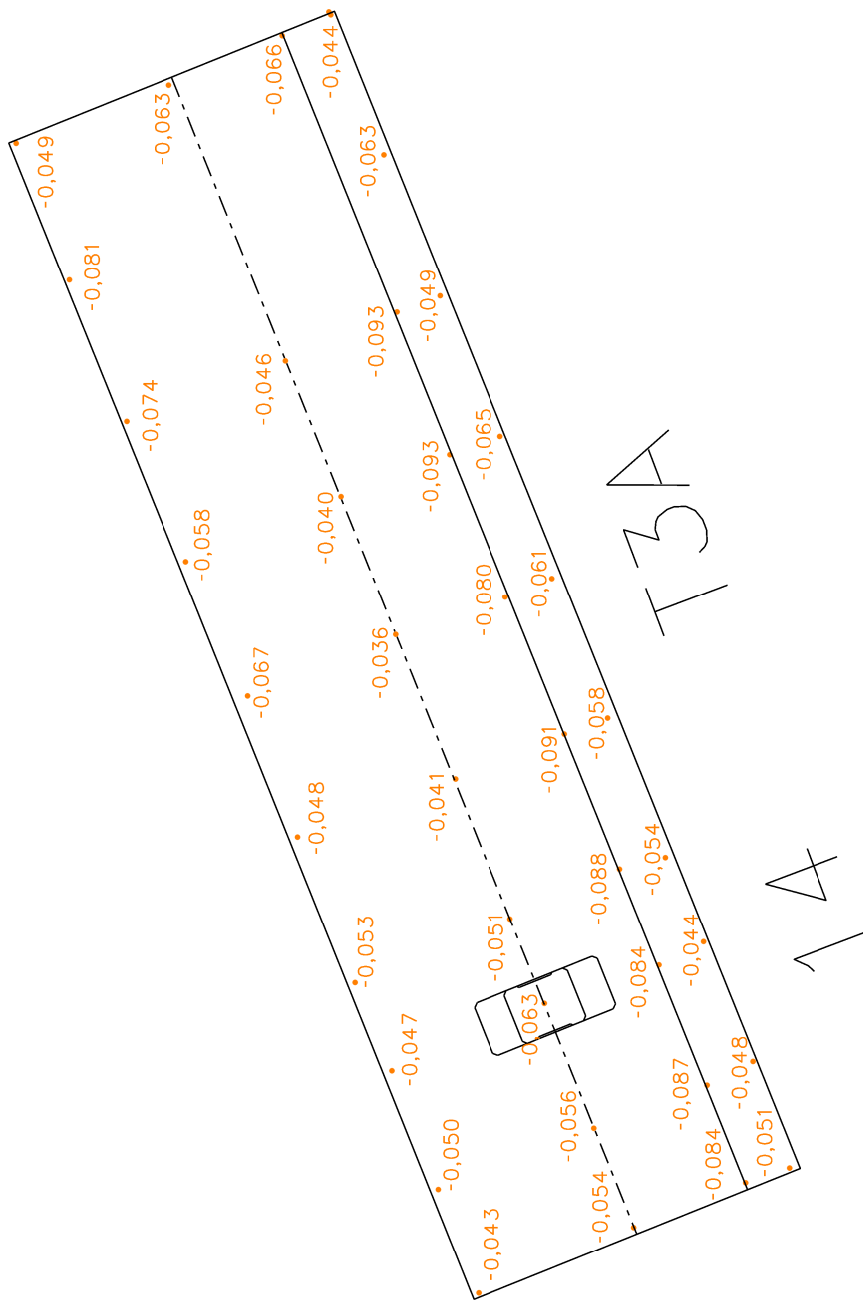


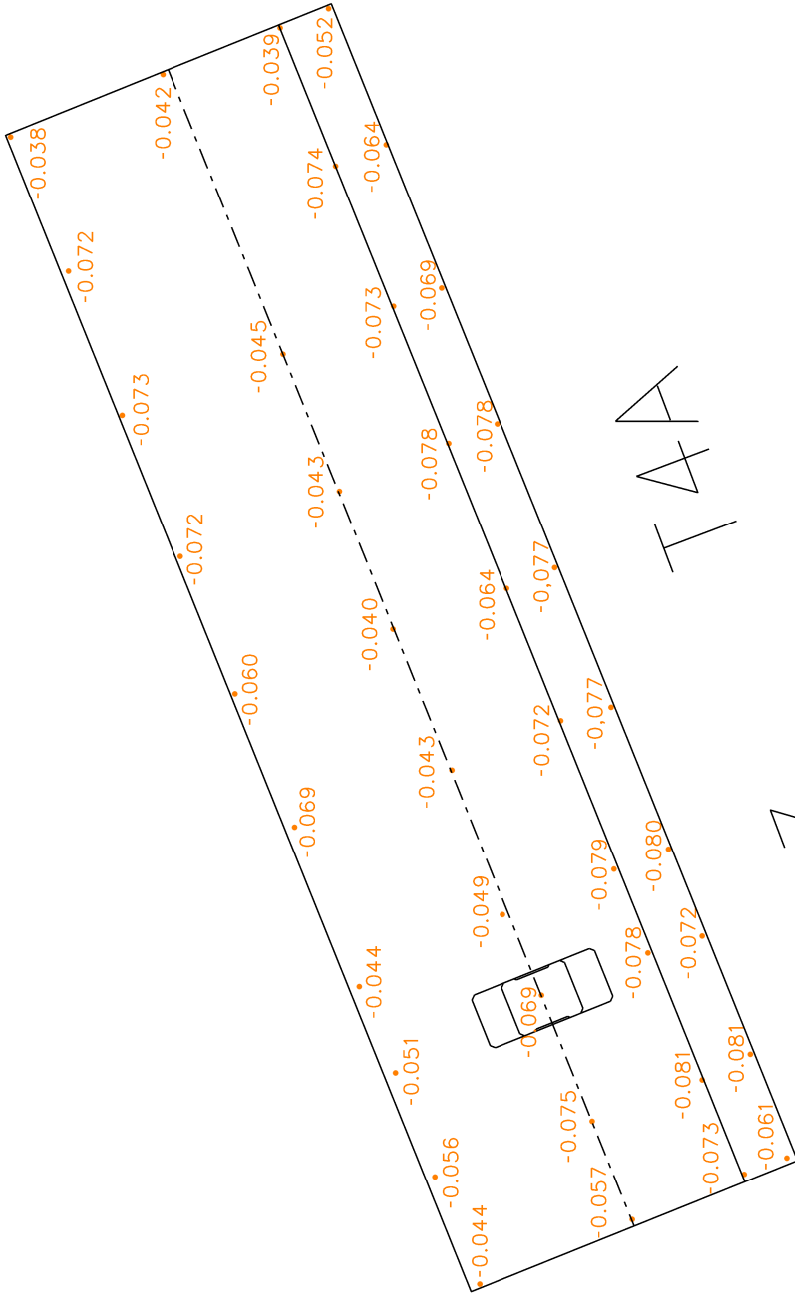
odchylka výstuže od projektované výšky horního betonu NK

HRDLIČKA spol. s r. o.	Akce: Městský okruh, úsek Křimická-Karlovarská v Plzni Estakáda přes inundační území řeky Mže v km 2,723-3,939	Stavební objekt: SO 1202A
	Obsah: Kontrolní zaměření výstuže NK - takt T1A	Měřítko: 1:200



odchylka výstuže od projektované výšky horního betonu NK

HRDLIČKA spol. s r. o.	Akce: Městský okruh, úsek Křimická-Karlovarská v Plzni Estakáda přes inundční území řeky Mže v km 2,723-3,939	Stavební objekt: SO 1202A
	Obsah: Kontrolní zaměření výstuže NK - takt T3A	Měřítko: 1:200

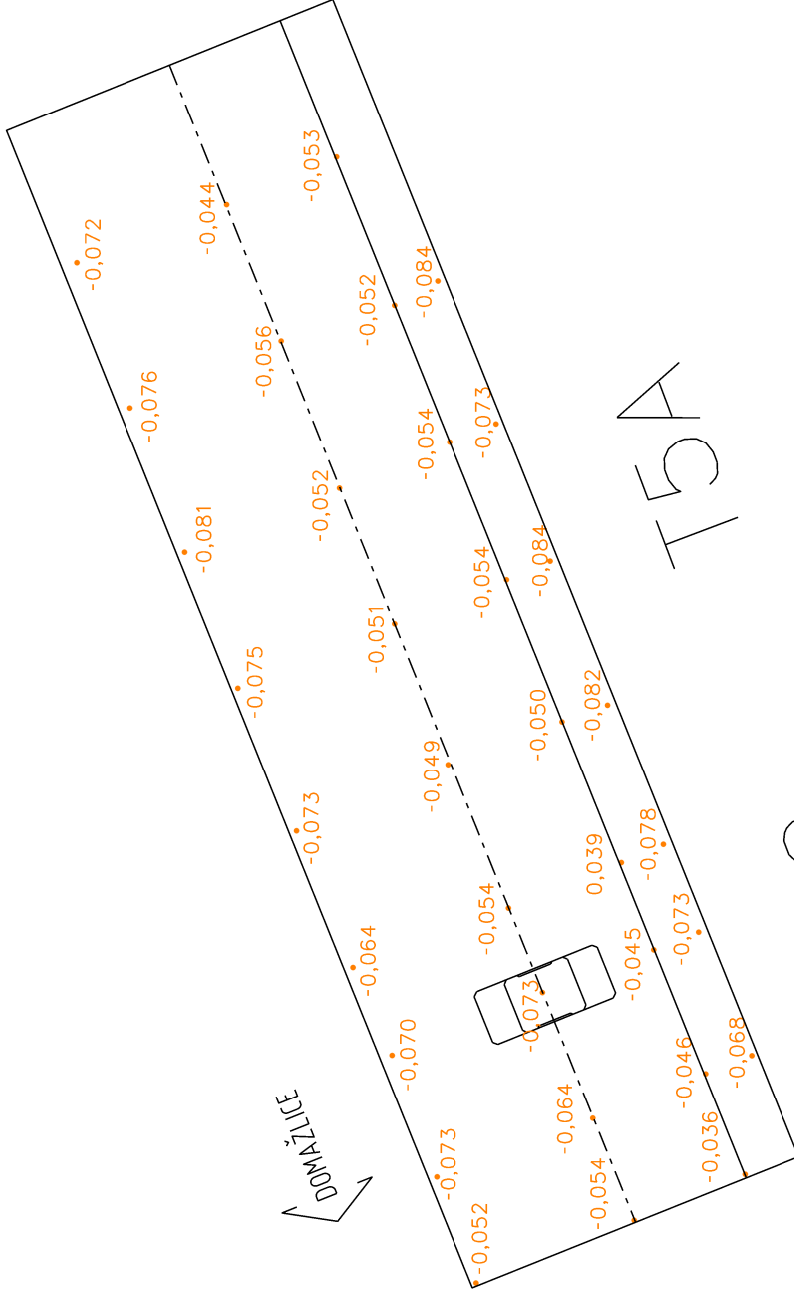


odchylka výstuže od projektované výšky NK

HRDLIČKA spol. s r. o.	Akce: Městský okruh, úsek Křimická-Karlovarská v Plzni Estakáda přes inundační území řeky Mže v km 2,723-3,939	Stavební objekt: SO 1202A
	Obsah: Kontrolní zaměření výstuže NK - takt T4A	Měřítko: 1:200



K VARY



T5A

12

odchylka výstuže od projektované výšky NK

HRDLIČKA
spol. s r. o.

Akce: Městský okruh, úsek Křimická-Karlovarská v Pízní
Estakáda přes inundční území řeky Mže v km 2,723-3,939

Stavební objekt: SO 1202A

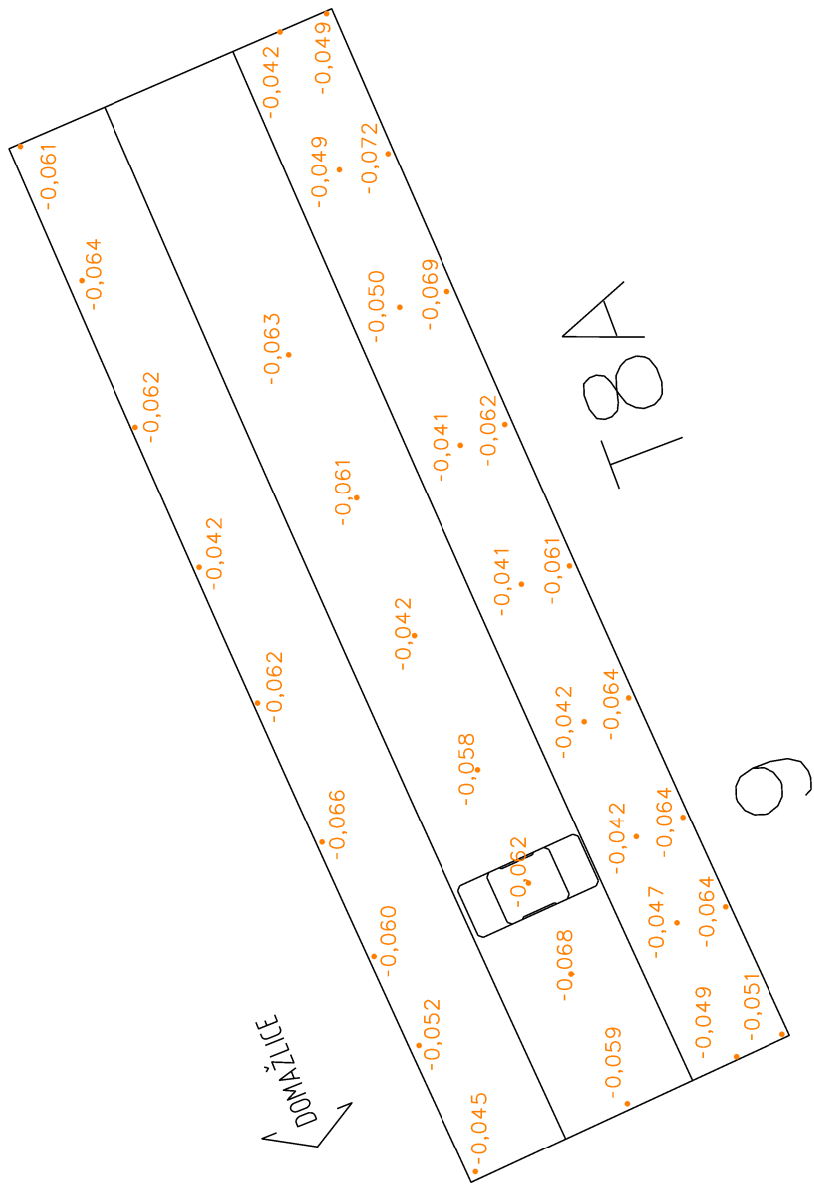
Obsah: Kontrolní zaměření výstuže NK - takt T5A

Měřítko: 1:200



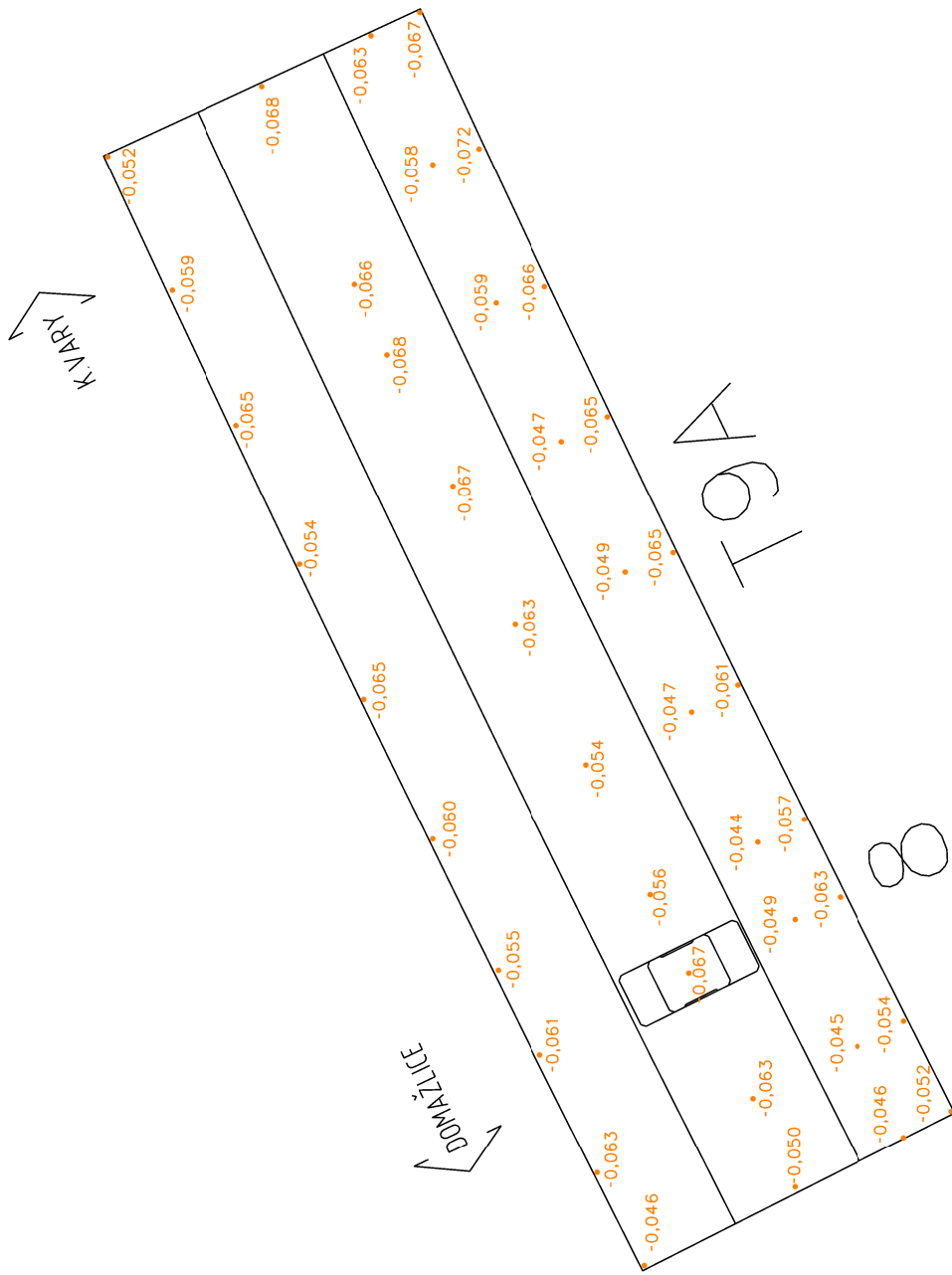
K VĀRY

DOMĀKĀJE



odchylka vĥstuže od projektovane vĥšky NK

HRDLIČKA spol. s r. o.	Akce: Mĥstskĥj okruh, ťsek Krĥmickĥ-Karlovskĥ v Plzni Estakĥda pĥes inundacĥnĥ ťzemĥ řeky Mĥe v km 2,723-3,939	Stavebnĥ objekt: SO 1202A
	Obsah: Kontrolnĥ zamĥření vĥstuže NK- takt T8A	Mĥrĥtko: 1:200



odchylka výstuže od projektované výšky NK

HRDLIČKA
 spol. s r. o.

Akce: Městský okruh, úsek Křimická-Karlovarská v Plzni
 Estakáda přes inundační území řeky Mže v km 2,723-3,939

Stavební objekt:

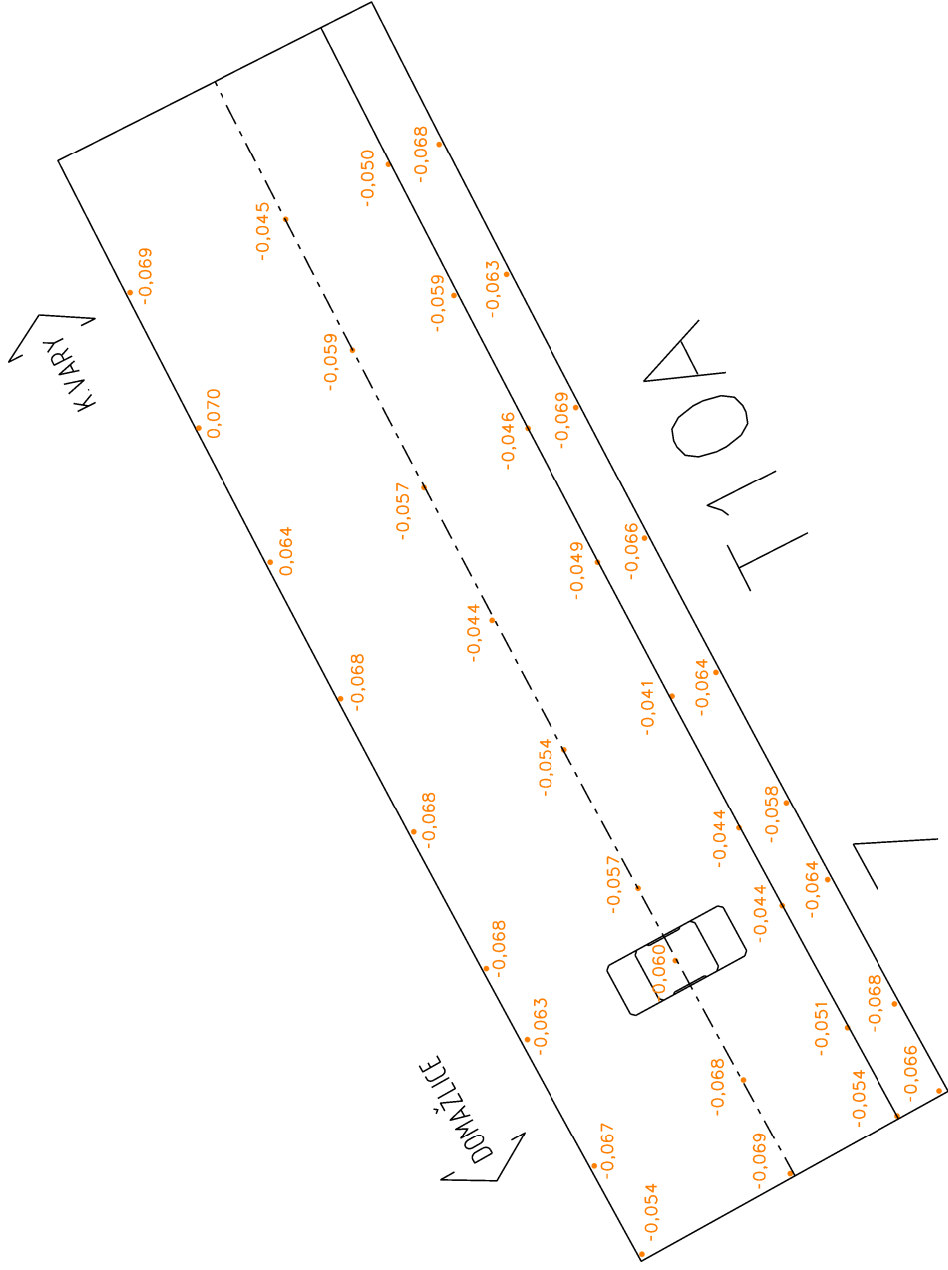
SO 1202A

Obsah:

Kontrolní zaměření výstuže NK- takt T9A

Měřítko:

1:200



odchylka výstuže od projektované výšky NK

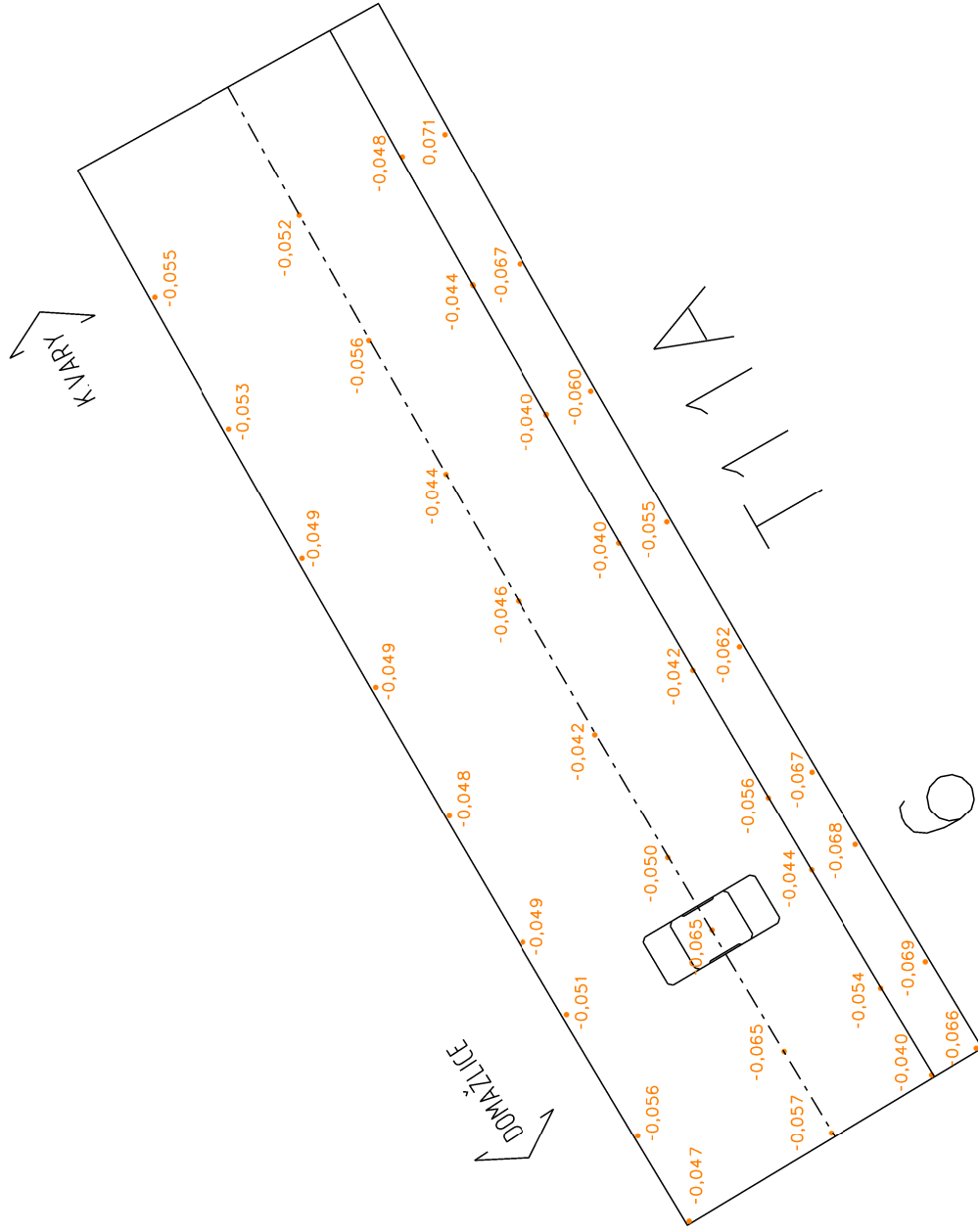
HRDLIČKA
spol. s r. o.

Akce: Městský okruh, úsek Křimická-Karlovarská v Plzni
Estakáda přes inundační území řeky Mže v km 2,723-3,939

Stavební objekt: SO 1202A

Obsah: Kontrolní zaměření výstuže NK- takt T10A

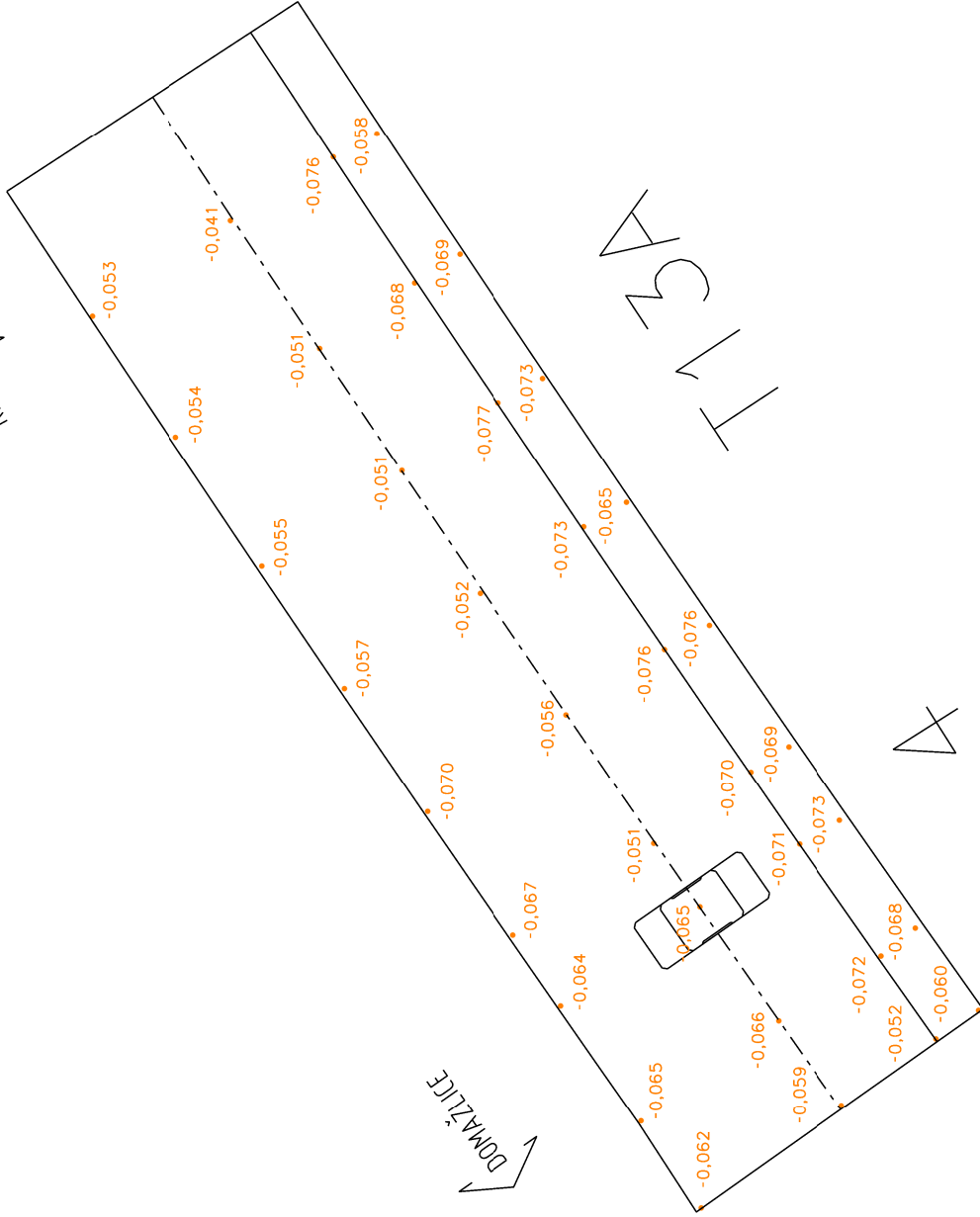
Měřítko: 1:200





K V A R Y

D O M A Ž I C E



odchylka výstuže od projektované výšky NK

HRDLIČKA
spol. s r. o.

Akce: Městský okruh, úsek Křimická-Karlovarská v Plzni
Estakáda přes inundační území řeky Mže v km 2,723-3,939

Stavební objekt:

SO 1202A

Obsah:

Kontrolní zaměření výstuže NK- takt T13A

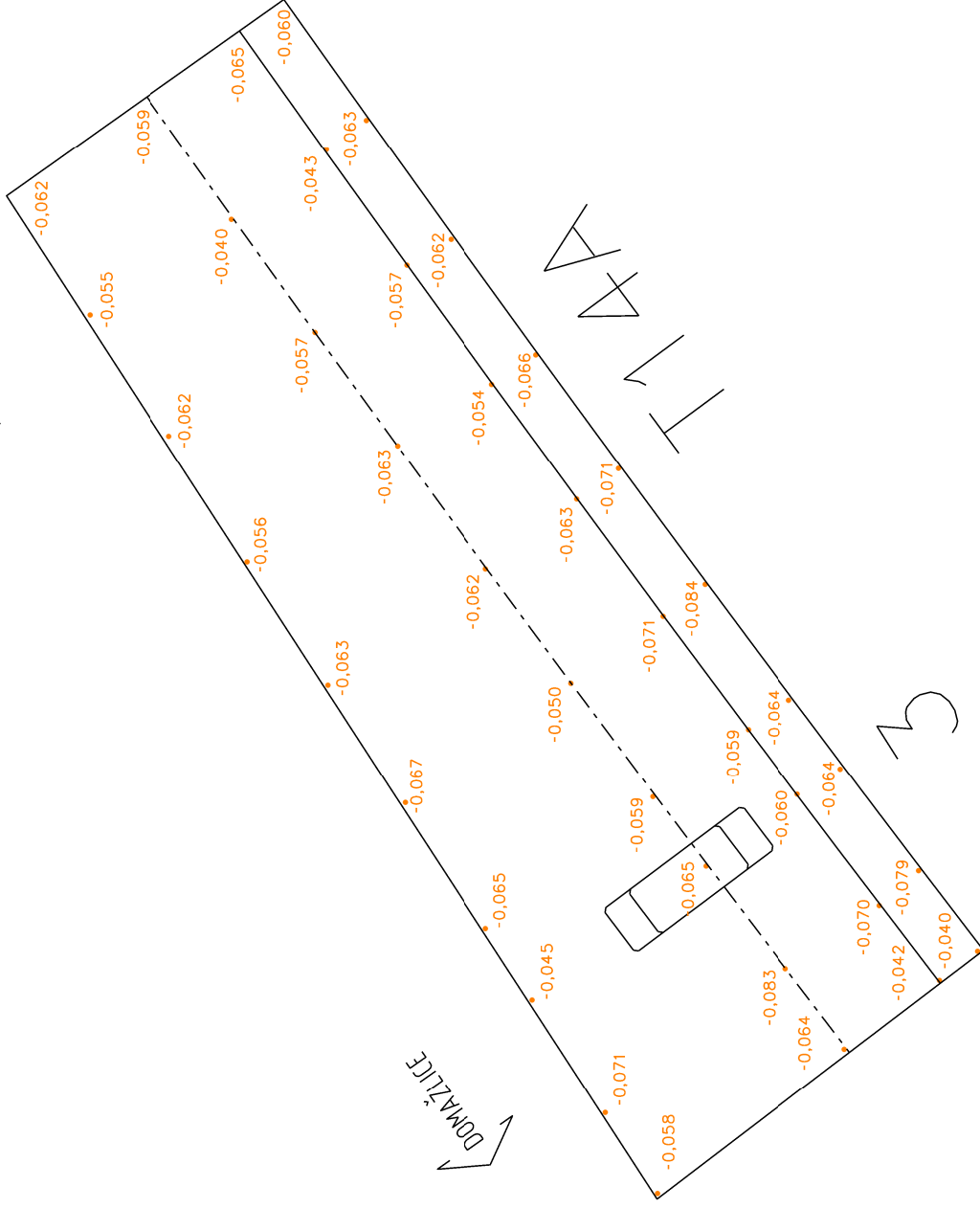
Měřítko:

1:200



K V A R Y

D O M A Ž I C E



odchylka výstuže od projektované výšky NK

HRDLIČKA
spol. s r. o.

Akce: Městský okruh, úsek Křimická-Karlovarská v Plzni
Estakáda přes irundační území řeky Mže v km 2,723-3,939

Stavební objekt:

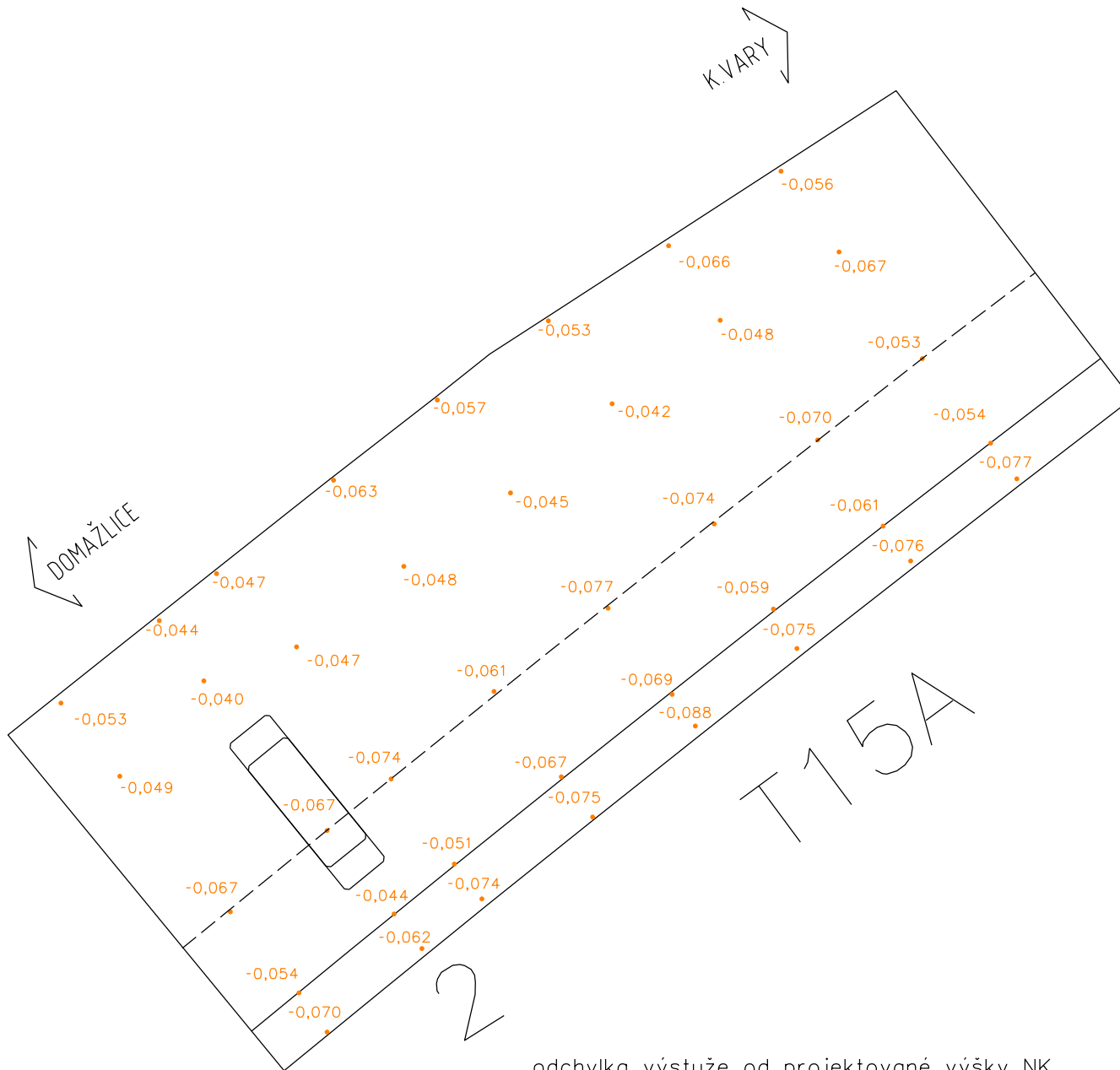
SO 1202A

Obsah:

Kontrolní zaměření výstuže NK- takt T14A

Měřítko:

1:200



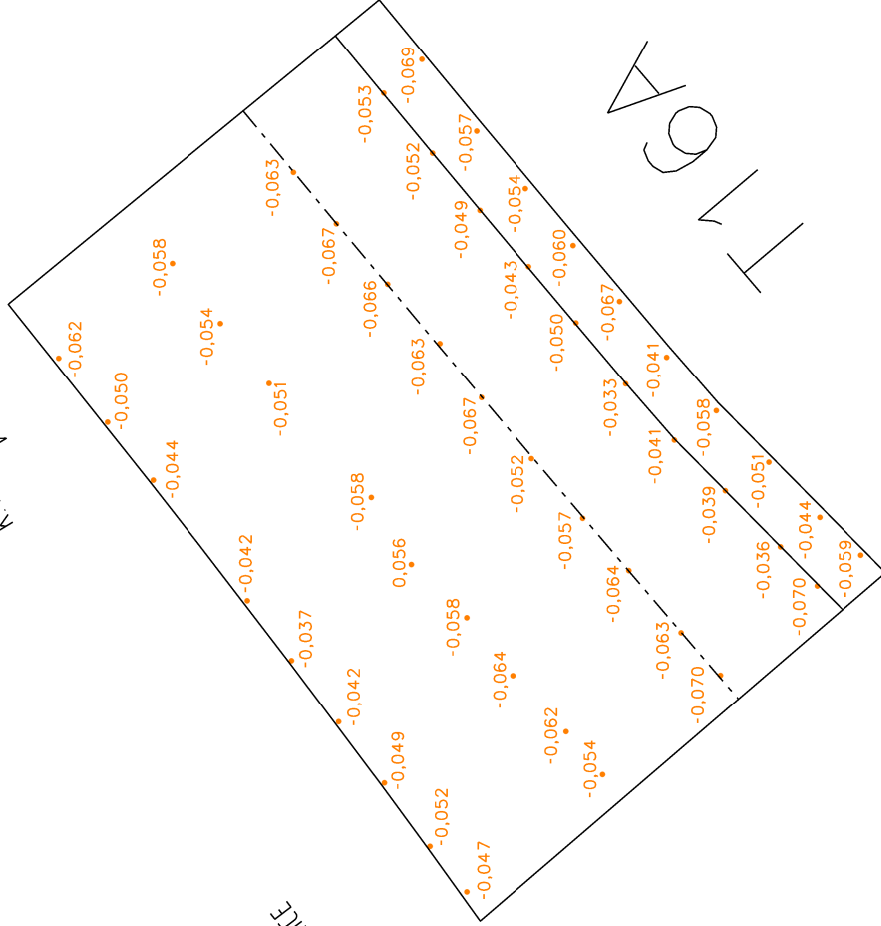
odchylka výstuže od projektované výšky NK

HRDLIČKA spol. s r. o.	Akce: Městský okruh, úsek Křimická-Karlovarská v Plzni Estakáda přes inundační území řeky Mže v km 2,723-3,939	Stavební objekt: SO 1202A
	Obsah: Kontrolní zaměření výstuže NK- takt T15A	Měřítko: 1:200



K V A R Y

D O M A Ž I L I C E



T M 9 A



odchylka výstuže od projektované výšky NK

HRDLIČKA
spol. s r. o.

Akces: Městský okruh, úsek Křimická-Karlovarská v Plzni
Estakáda přes inundační území řeky Mže v km 2,723-3,939

Obsah: Kontrolní zaměření výstuže NK- takt T16A

Stavební objekt: SO 1202A

Měřítko: 1:200