


regionalism

now!/?

Hledání způsobu rozvoje
transformačních území vesnic
s důrazem na severozápadní Čechy

Mikuláš Valdman



obsah

úvod k tématu	14
zásahy	20
Hradiště, Bžany	28
Staré Srbice	58
Nížebohy	86
principy	110

České vysoké učení technické v Praze, Fakulta architektury

2/ ZADÁNÍ diplomové práce

Mgr. program navazující

jméno a příjmení: Mikuláš Valdman

datum narození: 7.6.1995

akademický rok / semestr: 2021/2022 LS

obor: Architektura a urbanismus

ústav: 15118 Ústav nauky o budovách

vedoucí diplomové práce: doc. Ing. arch. Boris Redčenkov, Ing. arch. Vítězslav Danda

téma diplomové práce: *Nová vesnička typologie*
viz přihláška na DP

zadání diplomové práce:

1/ popis zadání projektu a očekávaného cíle řešení

- Cílem práce je návrh alternativy katalogových domů s důrazem na regionální architektonické projekty pro oblasti severozápadních Čech s potenciálem developerského růstu.

2/

Pro AU/ součástí zadání bude jasně a konkrétně specifikovaný stavební program

Pro D/ součástí zadání budou jasně a konkrétně specifikované jednotlivé fáze projektu, které jsou nezbytnou součástí řešení

- Návrh typů domů dle specifických potřeb

- přesný stavební program se bude odvíjet z výsledků analýz

3/ popis závěrečného výsledku, výstupy a měřítko zpracování

- Závěrečné výstupy - situace, půdorysy, řezy, pohledy, vizualizace

- měřítko budou upřesněno během semestru se souhlasem vedoucího diplomové práce.

4/ seznam dalších dohodnutých částí projektu (model)

- tištěné portfolio

- plachta

- CD

- dle požadavků FA ČVUT

Datum a podpis studenta

3.3.2022 *MV*

Datum a podpis vedoucího DP

Datum a podpis děkana FA ČVUT

8.4.2022

registrováno studijním oddělením dne

ČESKÉ VYSOKÉ UČENÍ TECHNICKÉ V PRAZE
FAKULTA ARCHITEKTURY

AUTOR, DIPLOMANT: Bc. Mikuláš Valdman
AR 2021/2022, LS

Název diplomové Práce:

Regionalism now - Hledání způsobu rozvoje transformačních území vesnic s důrazem na severozápadní Čechy

Regionalism now - Finding a way to develop transformation areas of villages with emphasis on Northwest Bohemia

Jazyk práce: Čeština

Vedoucí práce: doc. Ing. arch. Boris Redčenkov

Oponent práce: Ing. arch. Matěj Šebek

Ústav: 15118 Ústav nauky o budovách

Klíčová slova (česká): vesnice, rozvoj, urbanismus, venkov, Ústecký kraj

Anotace (česká): Práce se zabývá hledáním zjednodušených principů použitelných při návrzích rozvoje transformačních území na severočeském venkově. Toto hledání vede přes výběr tří obcí procházejících rozvojem, identifikování nedostatků stávajících návrhů a pokus o alternativní návrh.

Anotace (anglická): The thesis deals with the search for simplified principles applicable to development proposals for transformation areas in the North Bohemian countryside. This search leads through the selection of three villages undergoing development, identifying the shortcomings of existing proposals and attempting an alternative design.

Prohlášení autora

Prohlašuji, že jsem předloženou diplomovou práci vypracoval samostatně a že jsem uvedl veškeré použité informační zdroje v souladu s „Metodickým pokynem o etické přípravě vysokoškolských závěrečných prací.“

V Praze dne

podpis autora-diplomanta

[Signature]

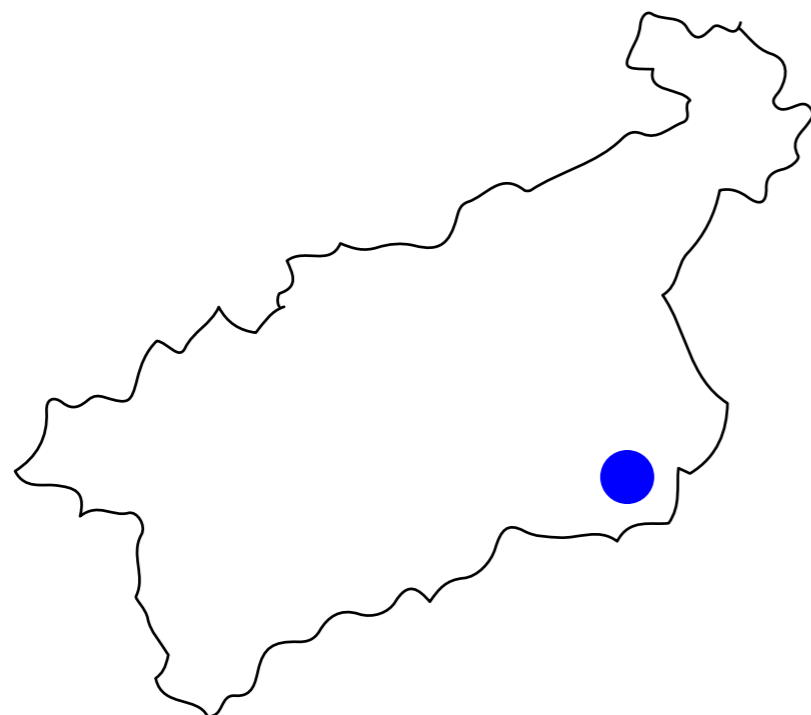
[Signature]

**severo-
západní
Čechy**

**kraj
s modrou
krví**

Říp*

* Praotec Čech přivedl svůj lid na Říp kolem 1. poloviny 6. století

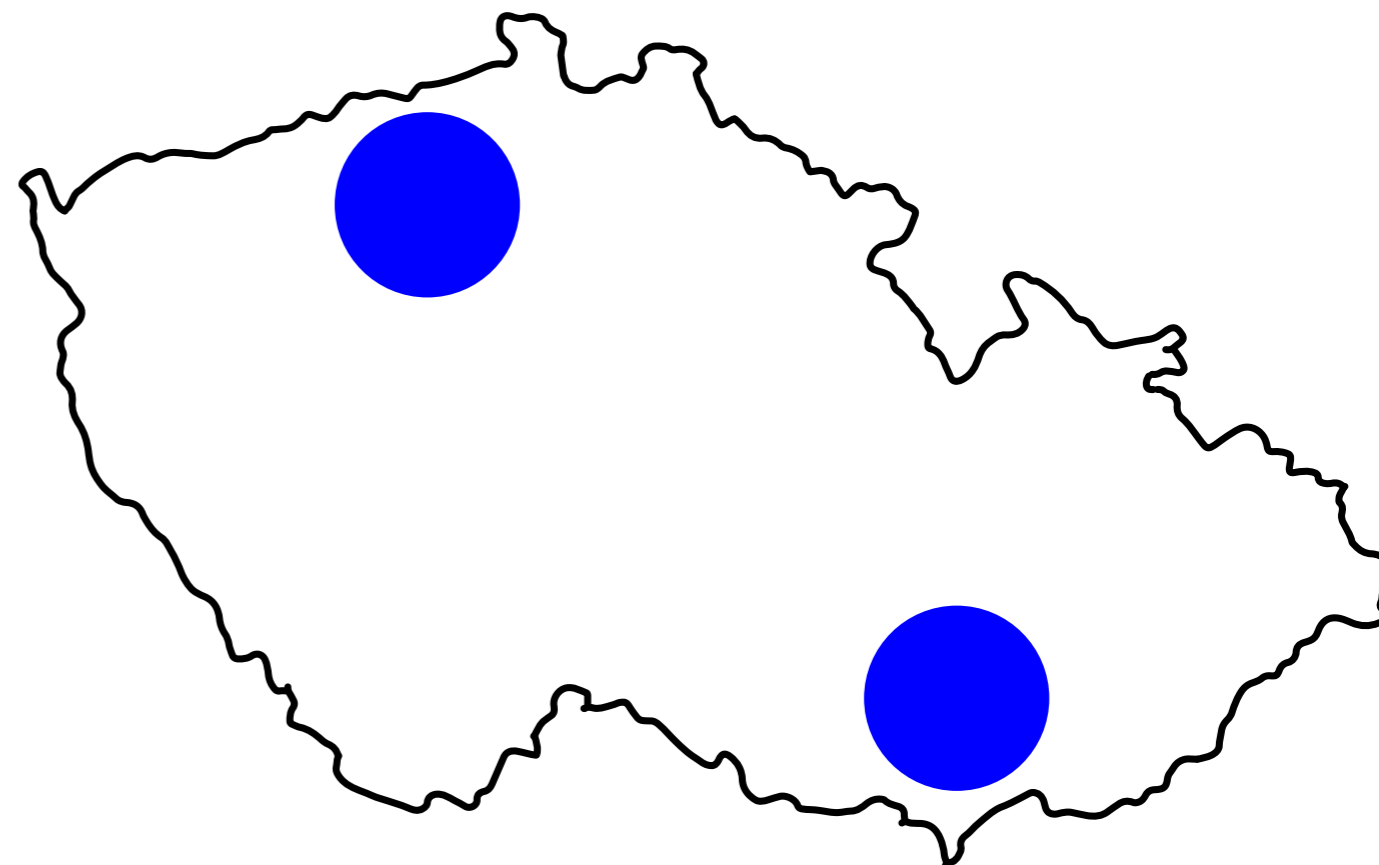


první slovanské osídlení na našem území*

území*

* 2. pol. 6. století

** v Ústeckém kraji podél řek Ohře a Běly



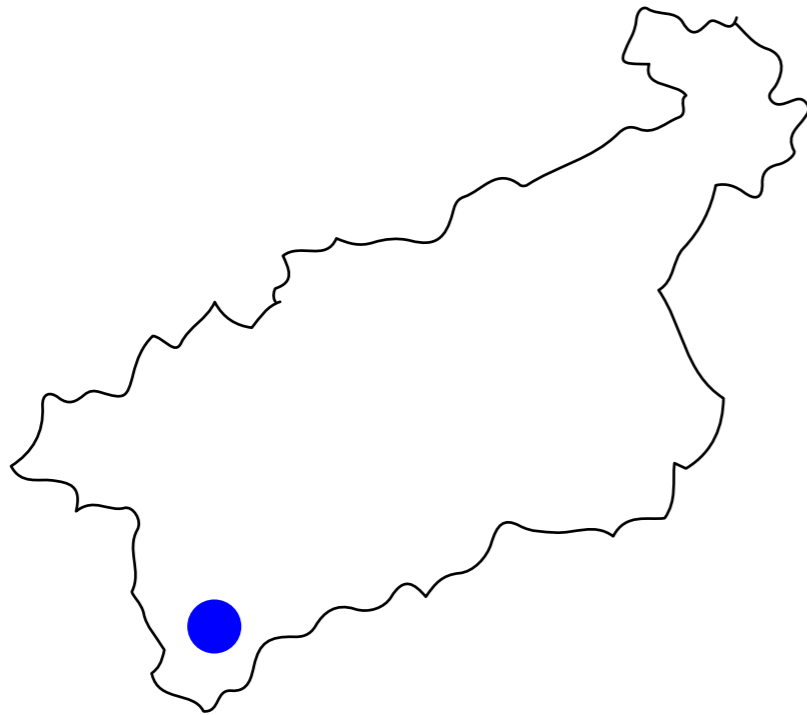
hradiště

Wogastisburg*

* bitva u Wogastisburgu cca 630 n.l.

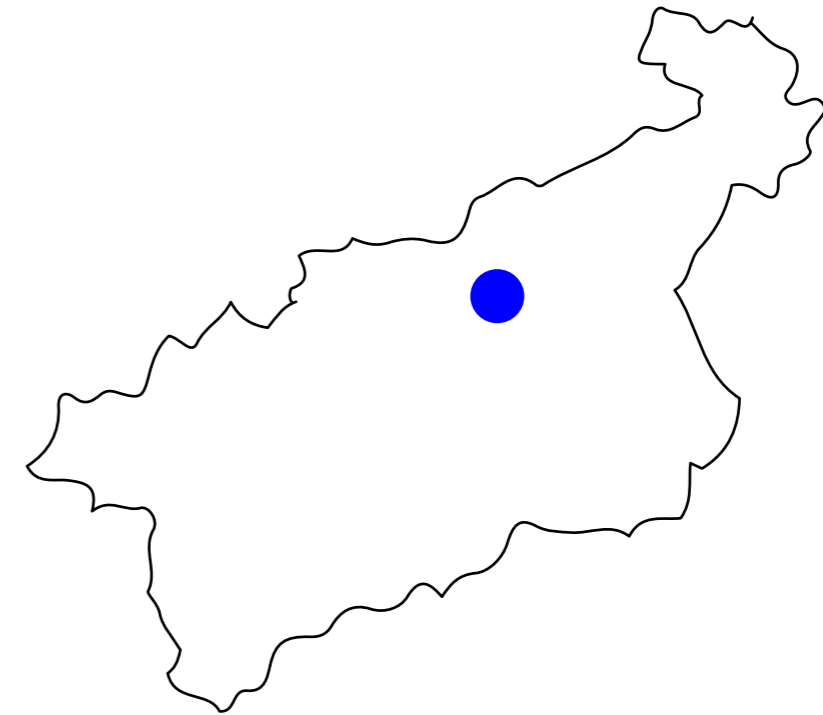
Sámová říše vs. Frankové

** Rubín u Podbořan



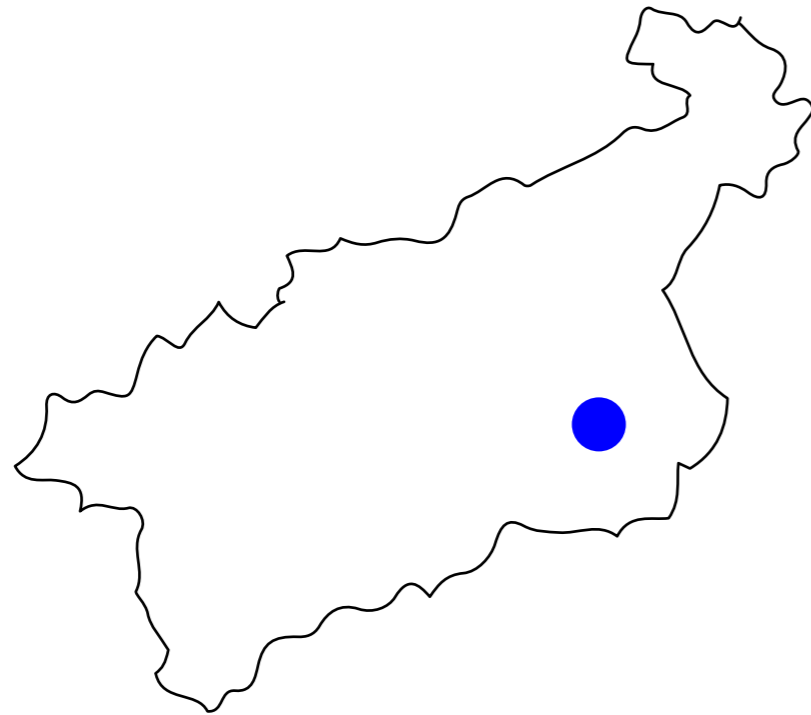
Stadice*

* Přemysl Oráč odtud byl povolán kněžnou Libuší kolem roku 650 n.l. - rod Přemyslovců



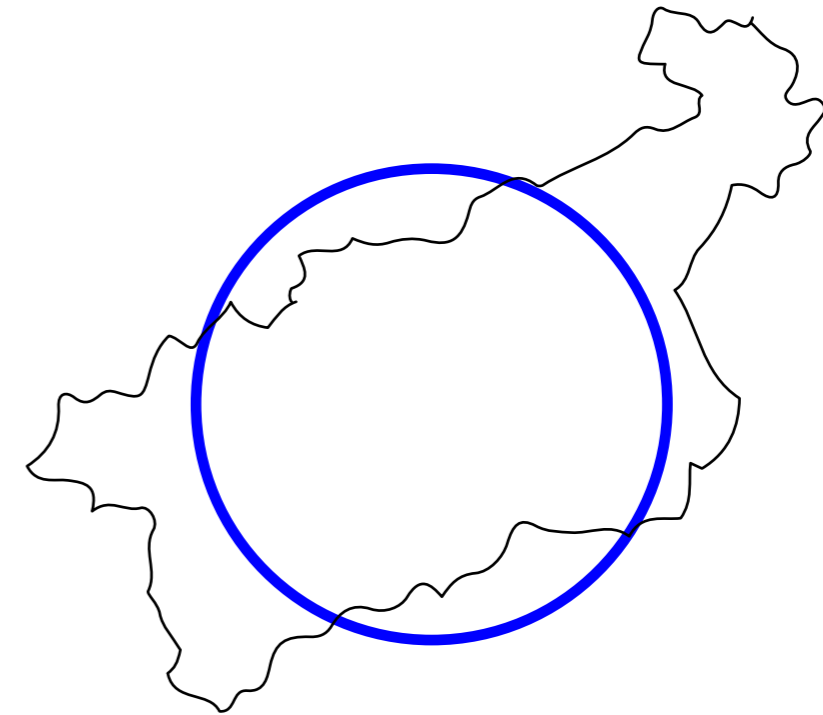
Litoměřice*

* v samotných Čechách jsou nejstaršími královskými městy Hradec Králové (roku 1225) a Litoměřice (asi roku 1228)



Český Ráj*

* původní označení do 2.pol 19.stol.
Nyní Zahrada Čech



úvod k tématu

Cíle


✓ Vypracování katalogu typových domů na základě regionálních specifikací vhodných pro masovou výstavbu jako alternativa současné stavební produkce.

Po pečlivé úvaze se v práci nesnažím hledat ideální tvar, kterým doplňovat rozvojová území obcí. Snažím se hledat způsoby doplňování těchto území s cílem zachování charakteru daných obcí. Hledám co nejsrozumitelnější a nejjednodušší odpověď na složitou otázku. Toto hledání vede přes pochopení rozvoje obce v čase, umístění daného území v rámci celku, a jeho vztah k veřejnému prostoru jako ke kostře obce.

Postupně se snažím rozpoznat úskalí navžených řešení rozvojových území ve třech obcích Ústeckého kraje. K těmto řešením pak na základě poznání obce navrhuji alternativu. Při návrhu alternativy se snažím respektovat původní záměr. Nerozporuji zastavování na zelené louce, ale snažím se takovému záměru přidat aspekty, ze kterých ve finále může benefitovat celek.

V řešení tří obcí pak hledám společné jmenovatele, které se v návrzích projevují a pokouším se o jejich zobecnění. Nabízím je pak jako svůj vklad do diskuze o přístupu k navrhování rozvoje Českého venkova.

stav vesnice severozápadních Čech



Příklad: Kostomlaty pod Milešovkou

1./ historická pohlednice, celkový pohled na vesnici, 1914

2./ pohled na stávající náves, bývalý dvůr náležící k zámku

3./ ulice s charakteristickou zástavbou středohorských domů

4./ zmenšující se měřítko směrem k hranici obce

5./ ulice na okraji obce vyplněná současným bungalovem

6./ nově vznikající ulice - sídliště rodinných domů různých tvarů, 2014

S vývojem obce se vytrácí její charakteristická podoba. Vytrácí se charakteristické měřítko, vznikají cesty, které nikam nevedou.

zdroj:

1/ Historické fotografie [online]. Copyright © [cit. 19.05.2022]. Dostupné z: <http://fotohistorie.cz/image.jpg.ashx?photoID=7930&photoType=1>

2-6/ Mapy.cz. Mapy.cz [online]. Dostupné z: <https://mapy.cz/zakladni?x=13.8721625&y=50.5601004&z=18&pano=1&base=ophoto&pid=71777277&yaw=0.336&fov=1.571&pitch=-0.001&q=kostomlaty>

současná praxe

Obec Žim potřebovala peníze na vybudování kanalizace. Řešení k tomuto problému se nabízelo v odprodeji pozemku v majetku obce. Vedení tento pozemek samostatně rozparcelovalo. Vzniklo 15 parcel oddělených od původního sídla tělesem dráhy. V nové parcelaci nebylo myšleno na propojení nového celku se starým, nevzniká zde prostor sloužící jako lokální centrum.



Příklad: Žim

- 1./ cedule upozorňující na prodej pozemků
- 2./ původní pole ve fázi zasíťování
- 3./ současná podoba nové části
- 4./ historická hrázďenka
- 5./ podoba návsi po zásazích 20. století
- 6./ druhá strana návsi poznamenaná zásahy 21. století

zásahy

postup práce

VÝBĚR LOKALITY

ANALYTICKÁ ČÁST

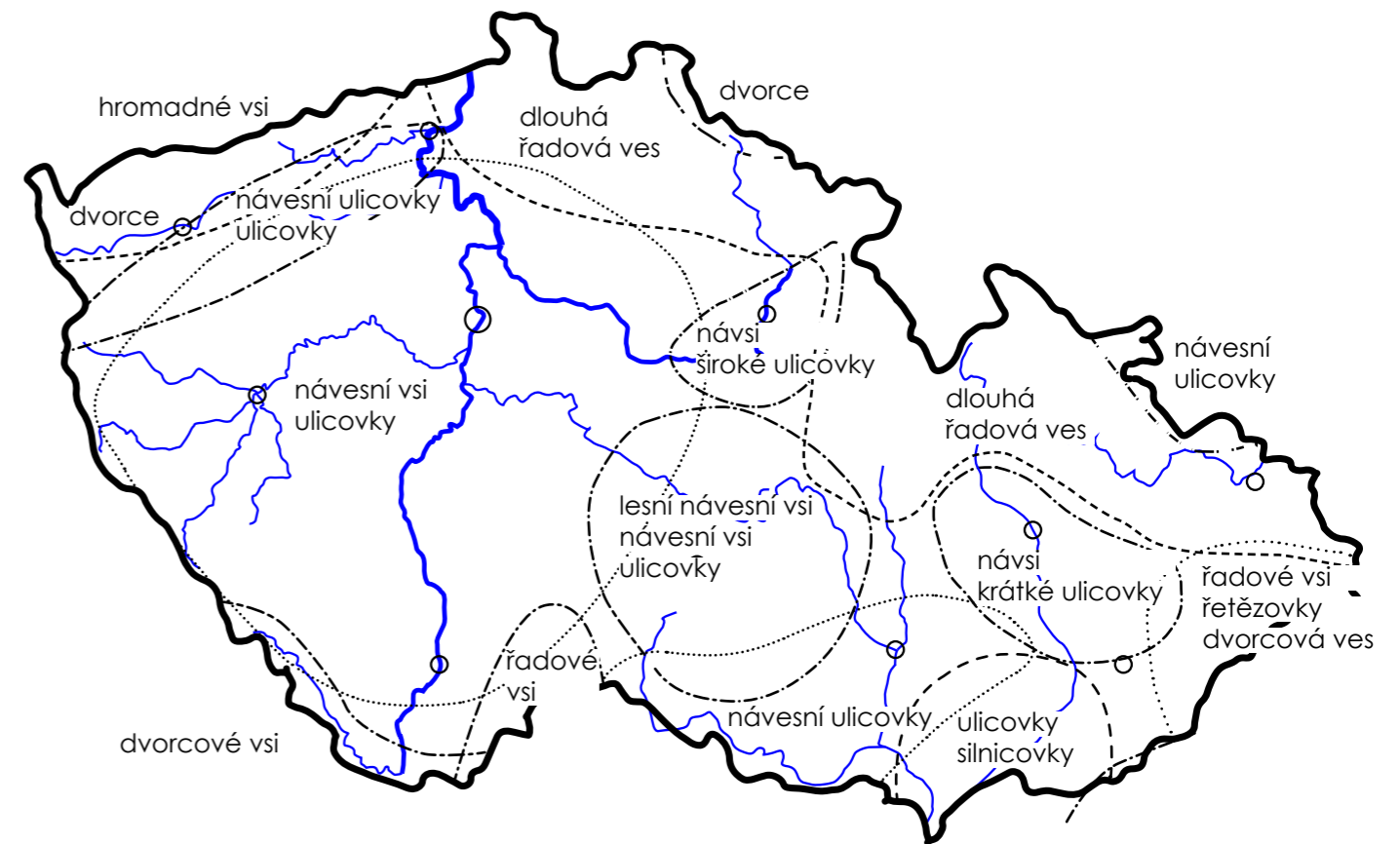
- analýza růstu obce
- definice území plánovaného rozvoje
- poznání veřejných prostor
- rozbor měřítka obce

NÁVRHOVÁ ČÁST

- návrh doplnění veřejných prostor
- úprava parcelace

SHRNUTÍ

rozpoznání prostorového uspořádání obcí v oblasti

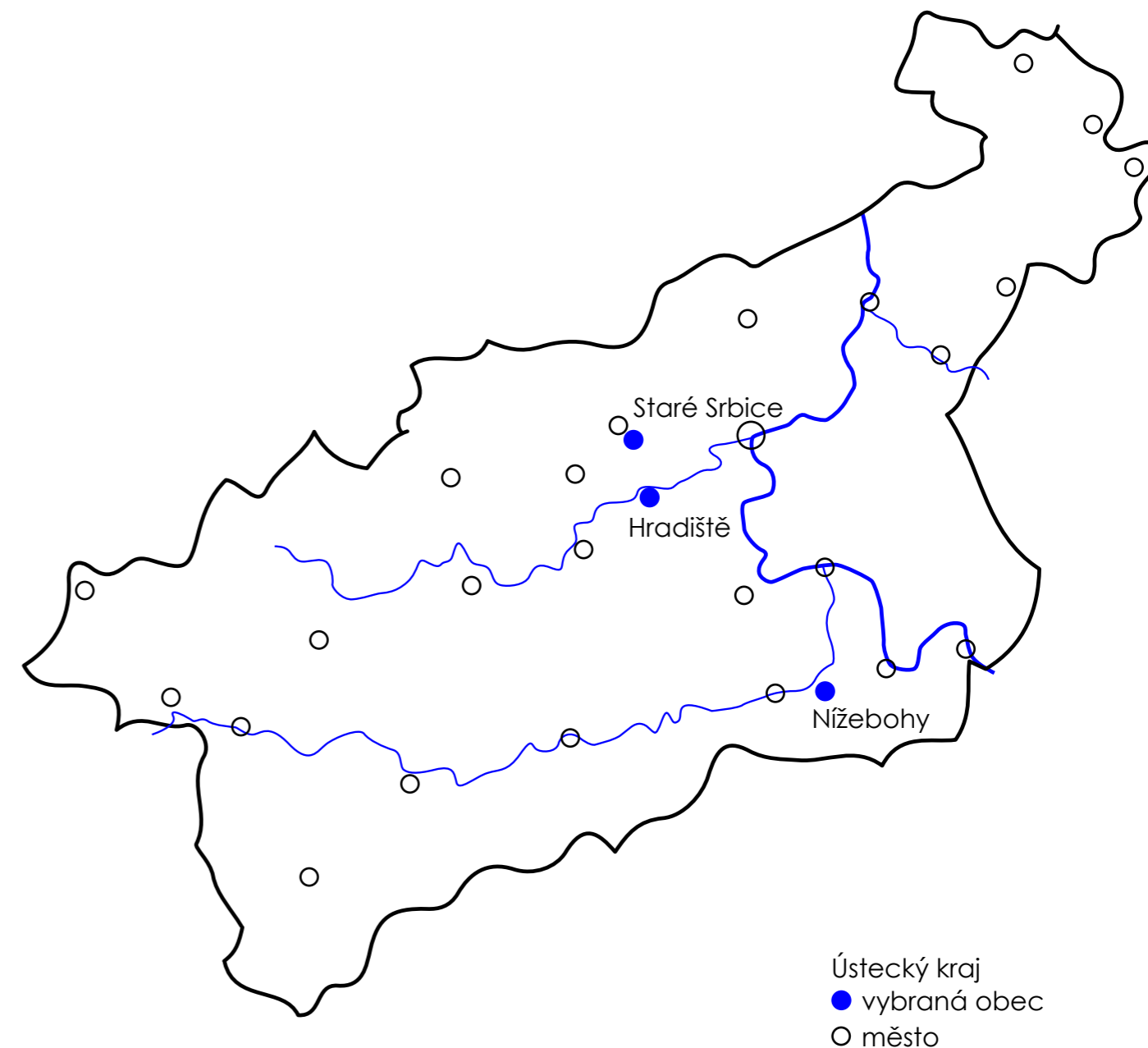


Pro severozápadní Čechy je typické návesní ulicové založení.

výběr lokality

Lokalitou, která práci motivovala, je vesnice Hradiště. Ta je součástí obce Bžany, odkud pocházím. Území nacházející se ve středu obce brzy projde stavebním rozvojem. Rozhodl jsem se prozkoumat možnosti daného území a pokusit se navrhnout variantní řešení. Dále jsem hledal takové lokality, které by práci doplnily z hlediska umístění rozvojových území vůči původní obci. Druhou vybranou obcí byly Staré Srbsice v blízkosti Teplic, procházející bouřlivým rozvojem na území, které je od původní obce odděleno potokem a vzniká tak úplně nezávisle. Poslední obec jsem hledal přes vyhledávač sreality.cz. Zajímala mě území nabízená k prodeji pro developerské záměry. Našel jsem prodej pozemků o rozloze 20 hektarů s residenčním projektem v blízkosti drobné obce Nížebohy. Nově vznikající samostatný sídelní útvar.

Jde tedy o tři lokality procházející významnými změnami. Snažím se v jejich návrzích hledat ponaučení, které dále aplikuji do alternativního návrhu.



Pozemky mají společnou dobrou dostupnost k dálnici a tím výhodnou polohu pro cesty do Prahy (cca 1h), Drážďan (cca 1h) a do místních center, jako jsou Teplice, Litoměřice a Roudnice nad Labem (cca 10min). V pohybných vzdálenostech jsou i rekreační cíle, např.: NP České Švýcarsko (1h), jezero Milada (15min), Krušné hory a České Středohoří.

Hradiště, Bžany

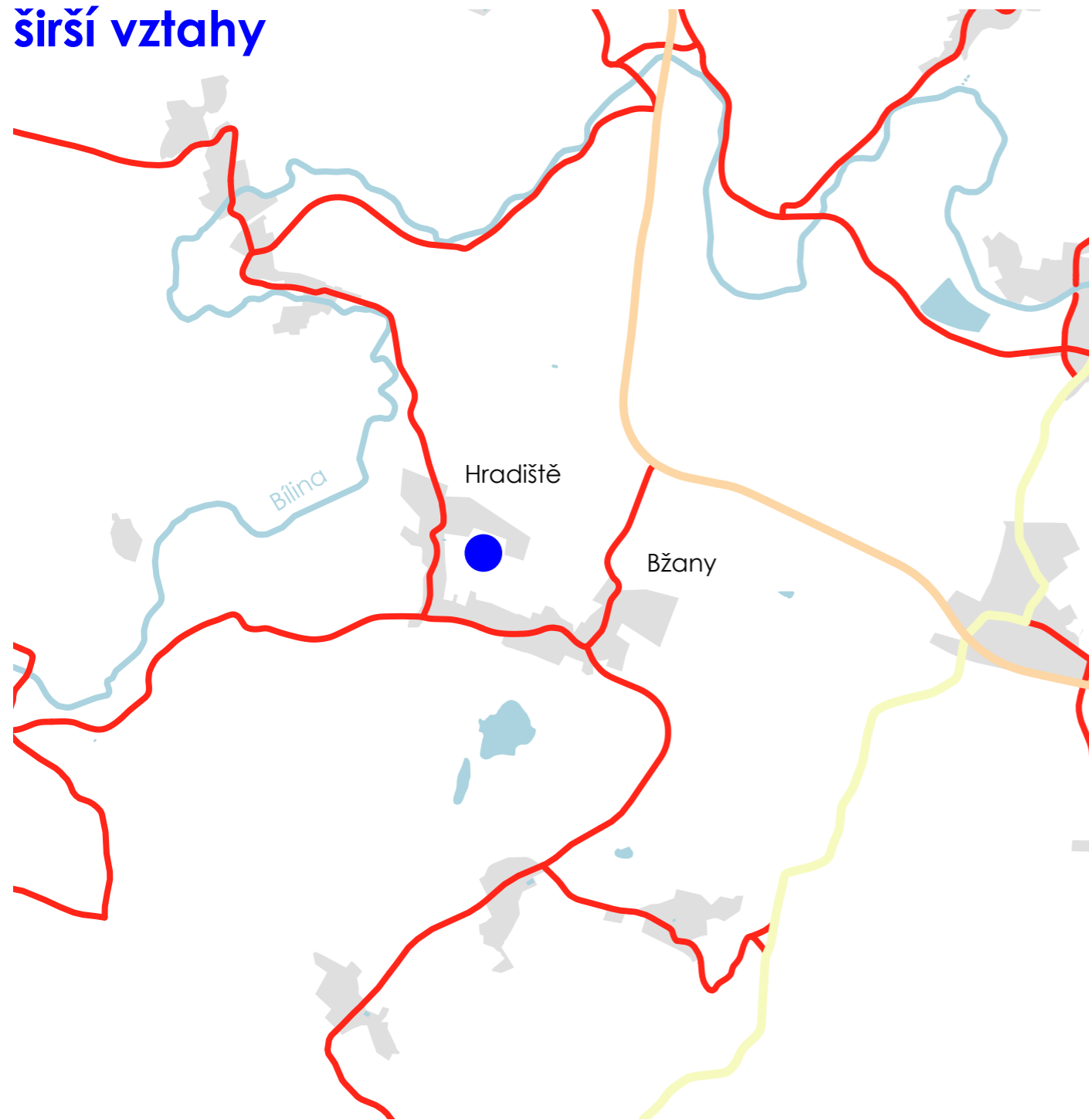
/ měřítko a prostupnost sídla

„Víc je víc.“

Hradiště, Bžany

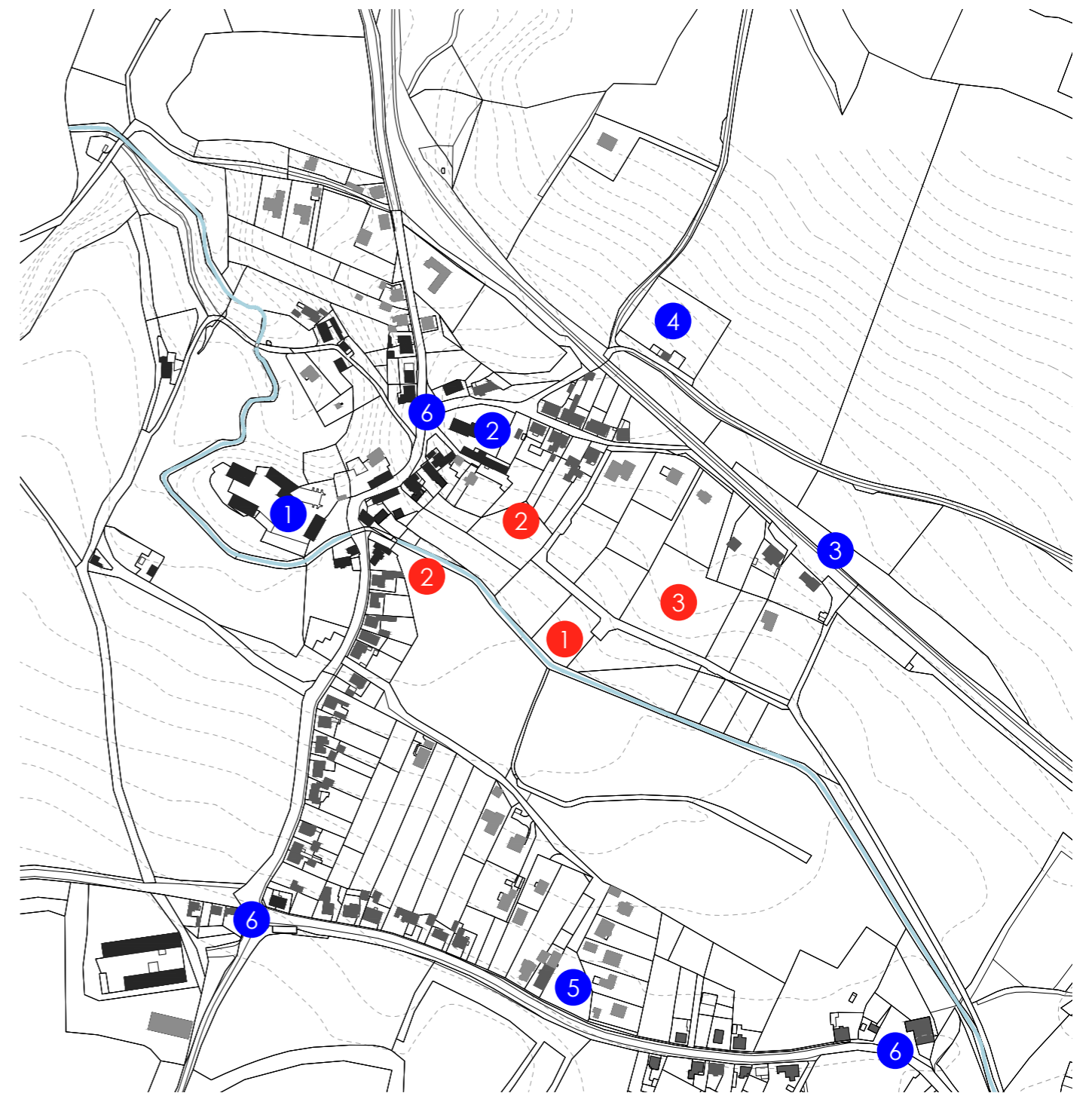
Vesnice Hradiště, která je částí obce Bžany, jsem si vybral, protože odtud pocházím a její budoucí rozvoj a jeho řešení je i největší motivací pro tuto práci. V současné době je ve středu vesnice navržena parcela, pozemky jsou prodané, na některých už je složen stavební materiál. Cesta do území je zahrazena bránou. Uprostřed obce je navrženo území, které zatím jeví známky periferie.

širší vztahy



1:25 000

- silnice 3. třídy
- silnice 2. třídy
- silnice 1. třídy
- obec
- řešené území



1:5 000

- | | |
|--|---|
| 1 renesanční tvrz, původní hradiště | 1 území bez vztahu k potoku |
| 2 kostel sv. Vavřince | 2 chybějící prostupnost územím |
| 3 železniční zastávka Hradiště v Čechách | 3 nevhodné měřítko parcel vzhledem k prostorovým možnostem pro růst obce |
| 4 hřbitov | |
| 5 obecní úřad, knihovna | |
| 6 autobusová zastávka | |

stavební vývoj



[1]

1840



[2]

1940

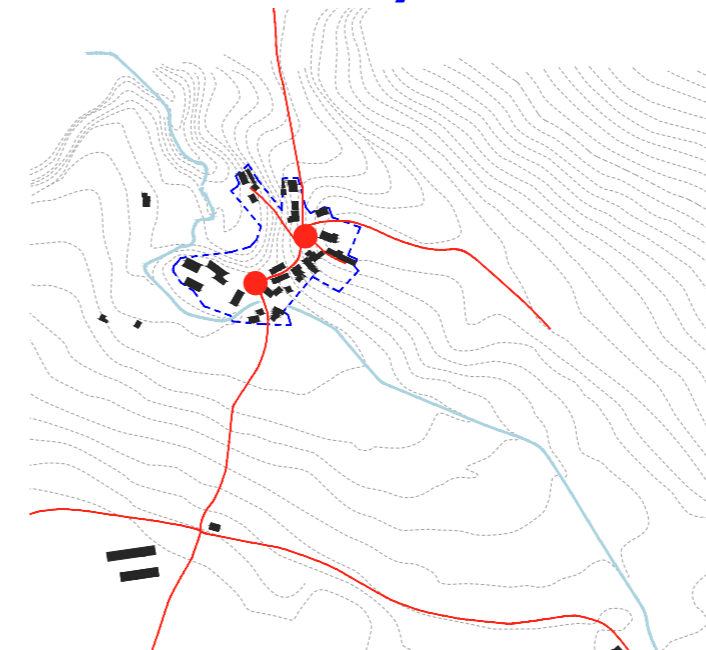


[3]

2022

- rozloha obce: 4,54 km²
- počet obyvatel: 170 ob.

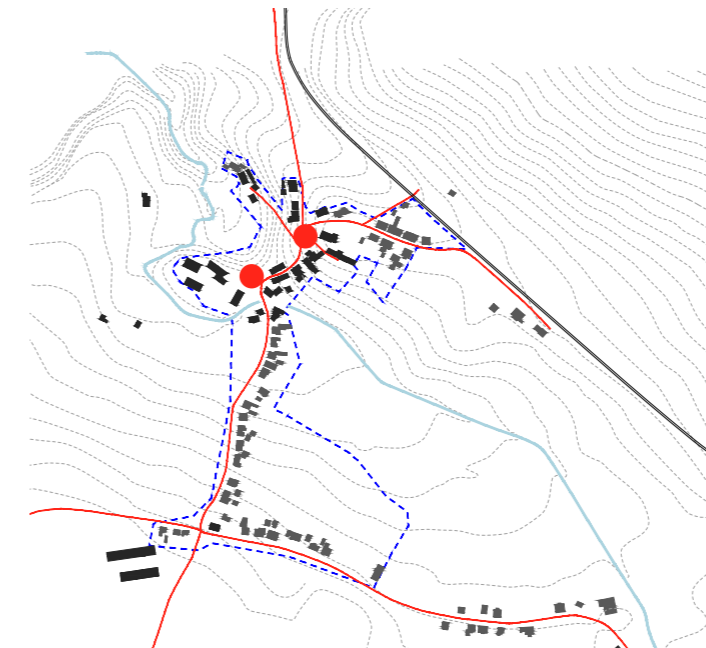
rozbor kostry obce



M 1: 10 000
● lokální centrum
— cesta
— obrys sídla

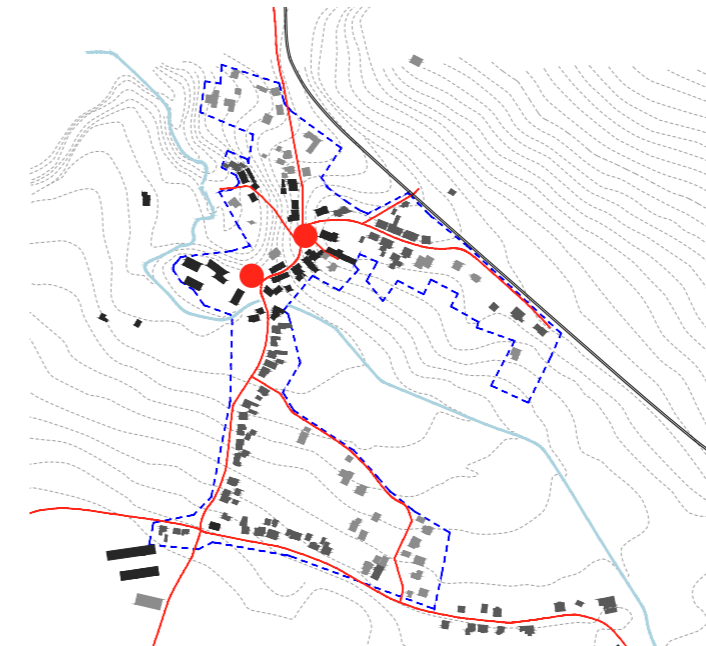
1840

Obec vznikla ve 13. století kolem hradiště a návrší, na kterém byl v 17. století vystavěn kostel sv. Vavřince.



1940

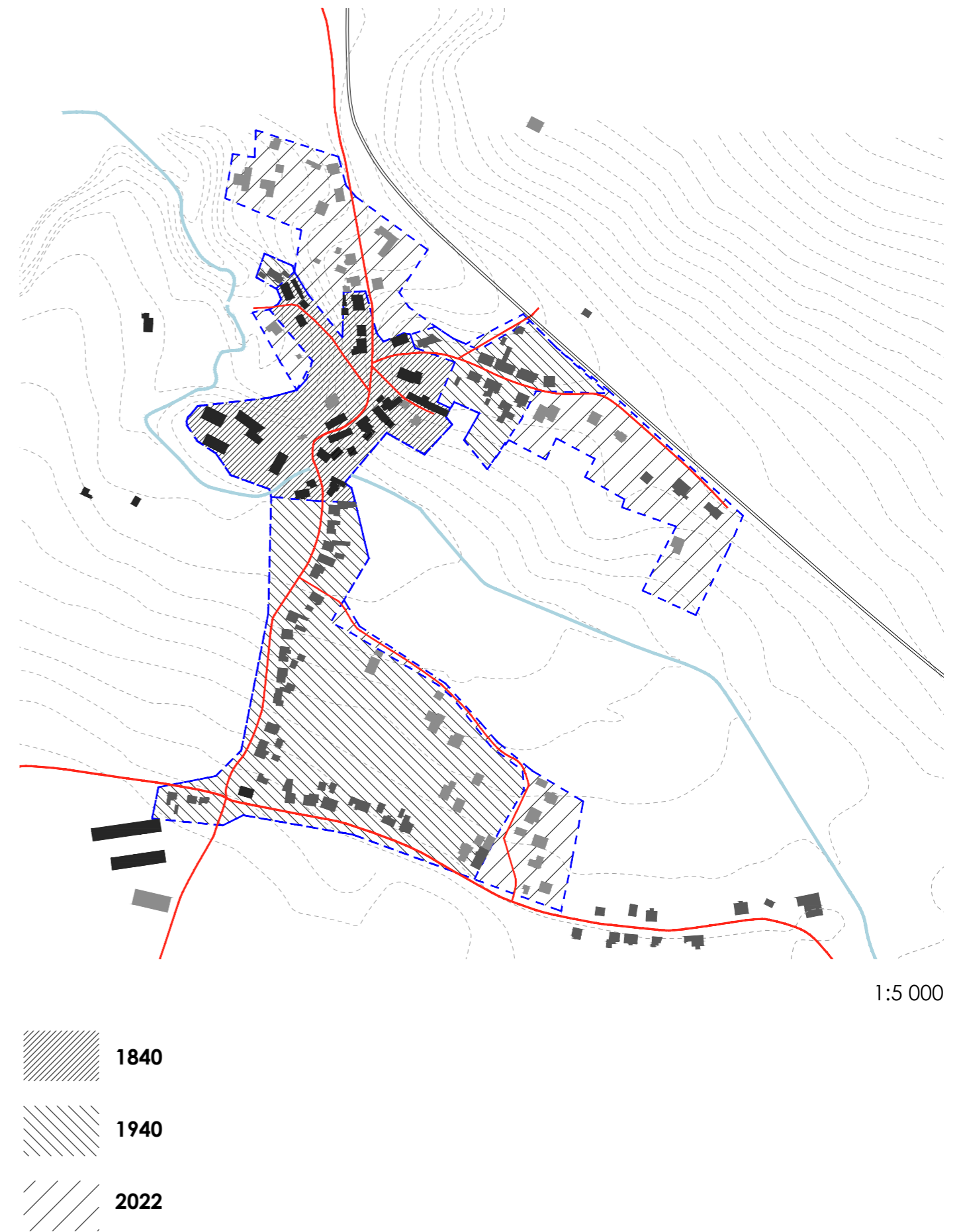
Obec dále rostla podél hlavních cest a směrem k nádraží Lovosické dráhy. Silnější centrum v obci nevzniklo.



2022

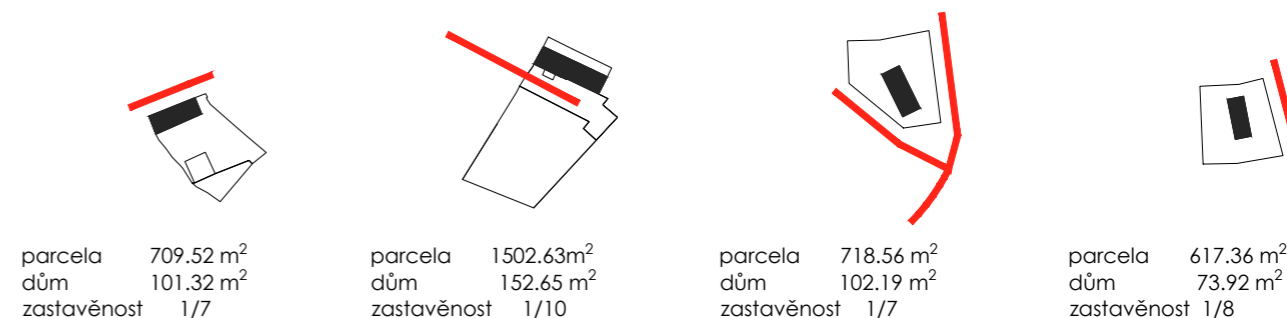
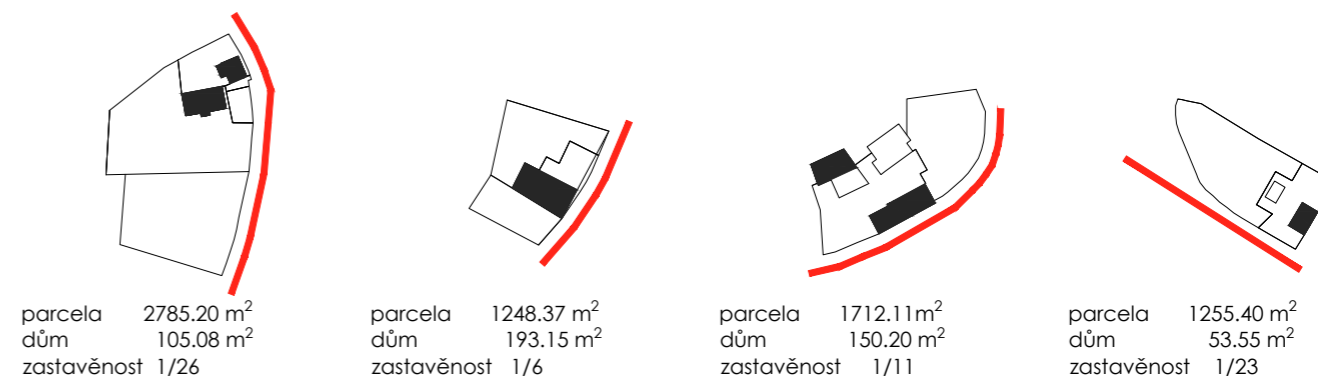
Růst pokračoval zejména po rozdělení dlouhých políček v jižní části obce a doplnil lem cesty k nádraží.

vývoj růstu obce



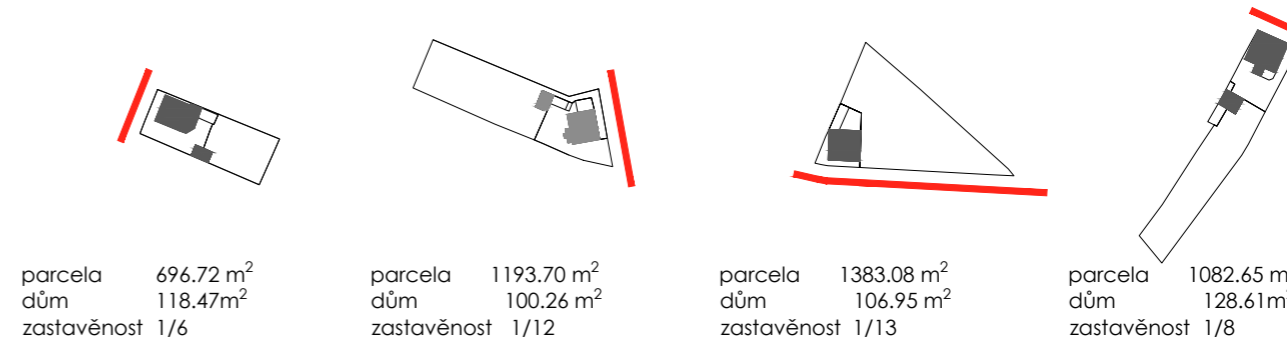
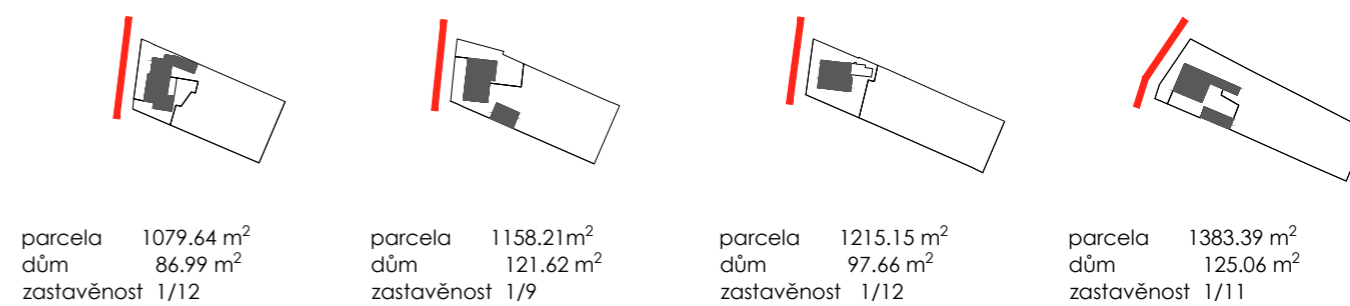
1840

průměrná velikost parcely 1318.64 m²
 průměrná zastavěná plocha 116.50 m²
 průměrná zastavěnost 1/11



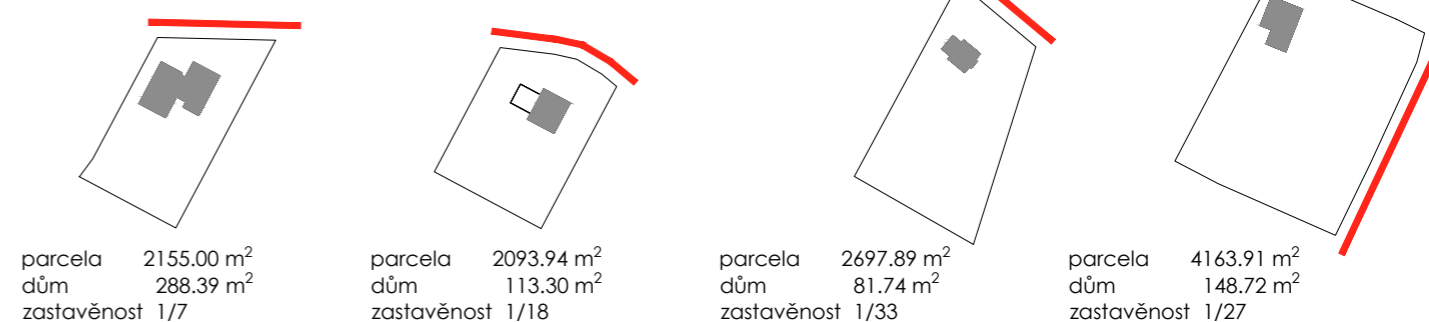
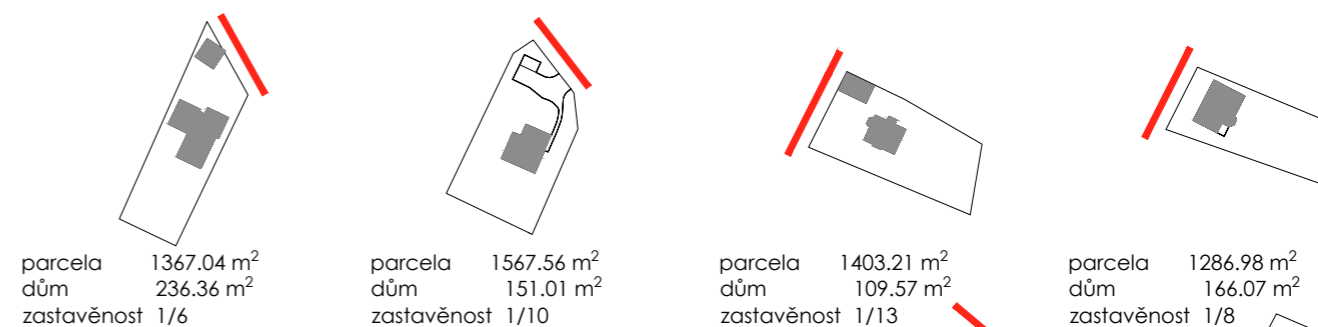
1940

průměrná velikost parcely 1149.07 m²
 průměrná zastavěná plocha 110.70 m²
 průměrná zastavěnost 1/10



2022

průměrná velikost parcely 2091.94 m²
 průměrná zastavěná plocha 161.95 m²
 průměrná zastavěnost 1/13



území plánovaného rozvoje

Územím o rozloze 31 162 m² je navržena jedna cesta s prostorem pro otáčení aut uprostřed. Celkem je zde v současnosti navrženo 12 parcel o výměrách v rozsahu od 900 m² do 5500 m². Průměrná velikost navržených parcel 2500 m² převyšuje průměrnou velikost stávajících parcel obce o 1000 m².



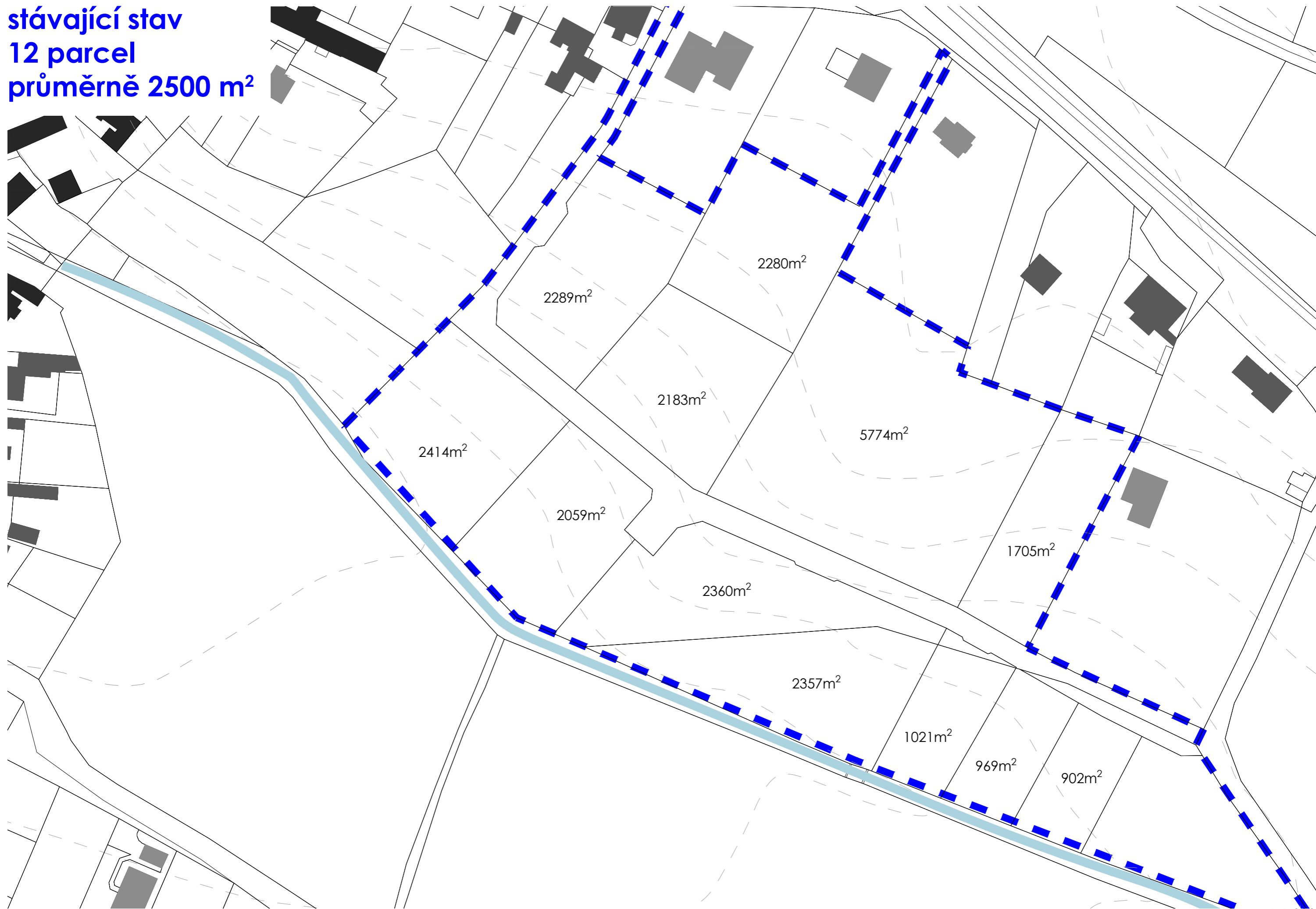
1:5 000





1:5 000

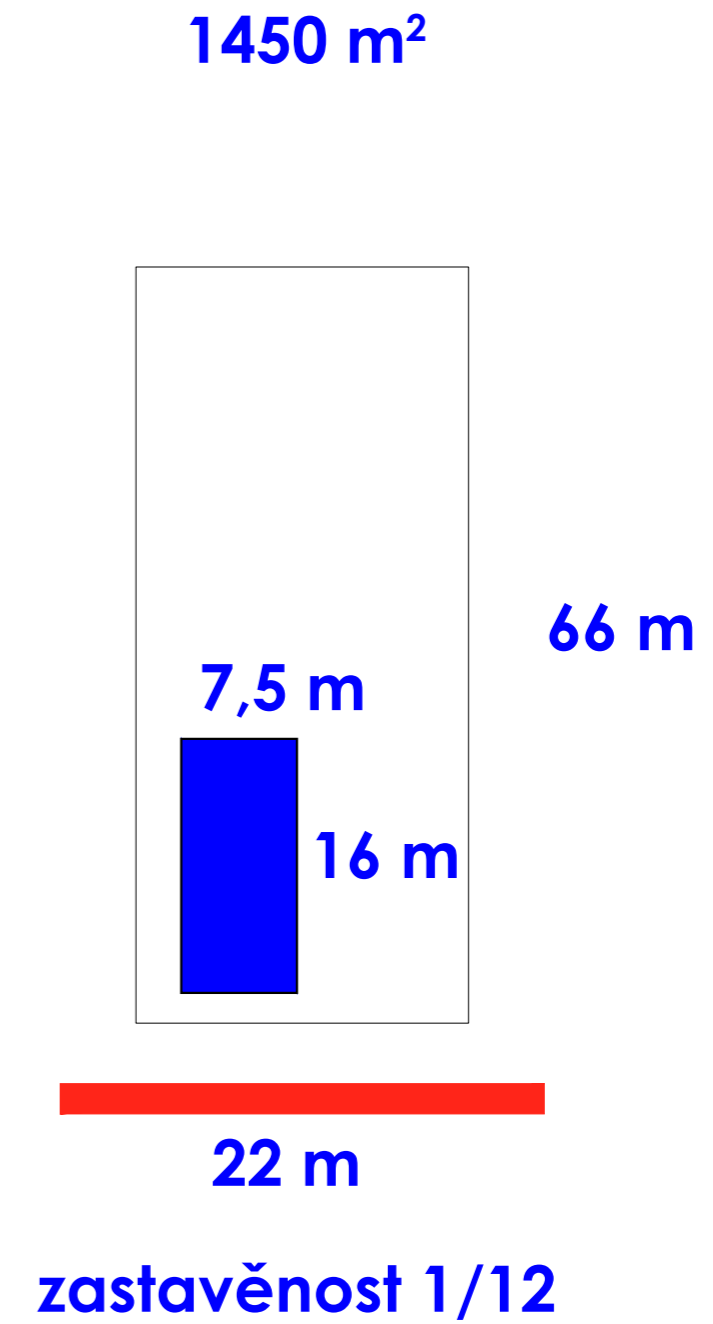
stávající stav
12 parcel
průměrně 2500 m²



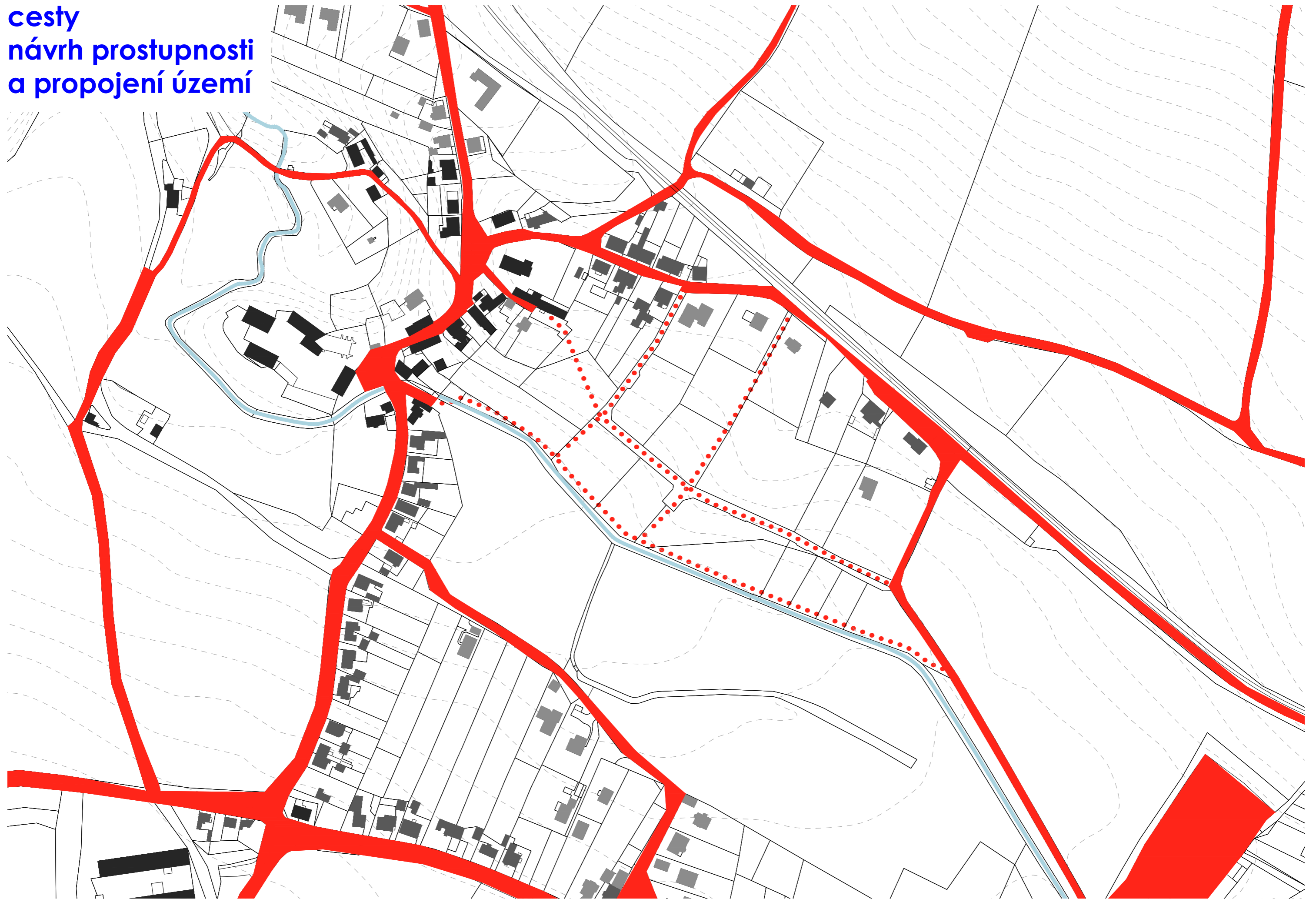
hledání průniku

navrhovaná parcela

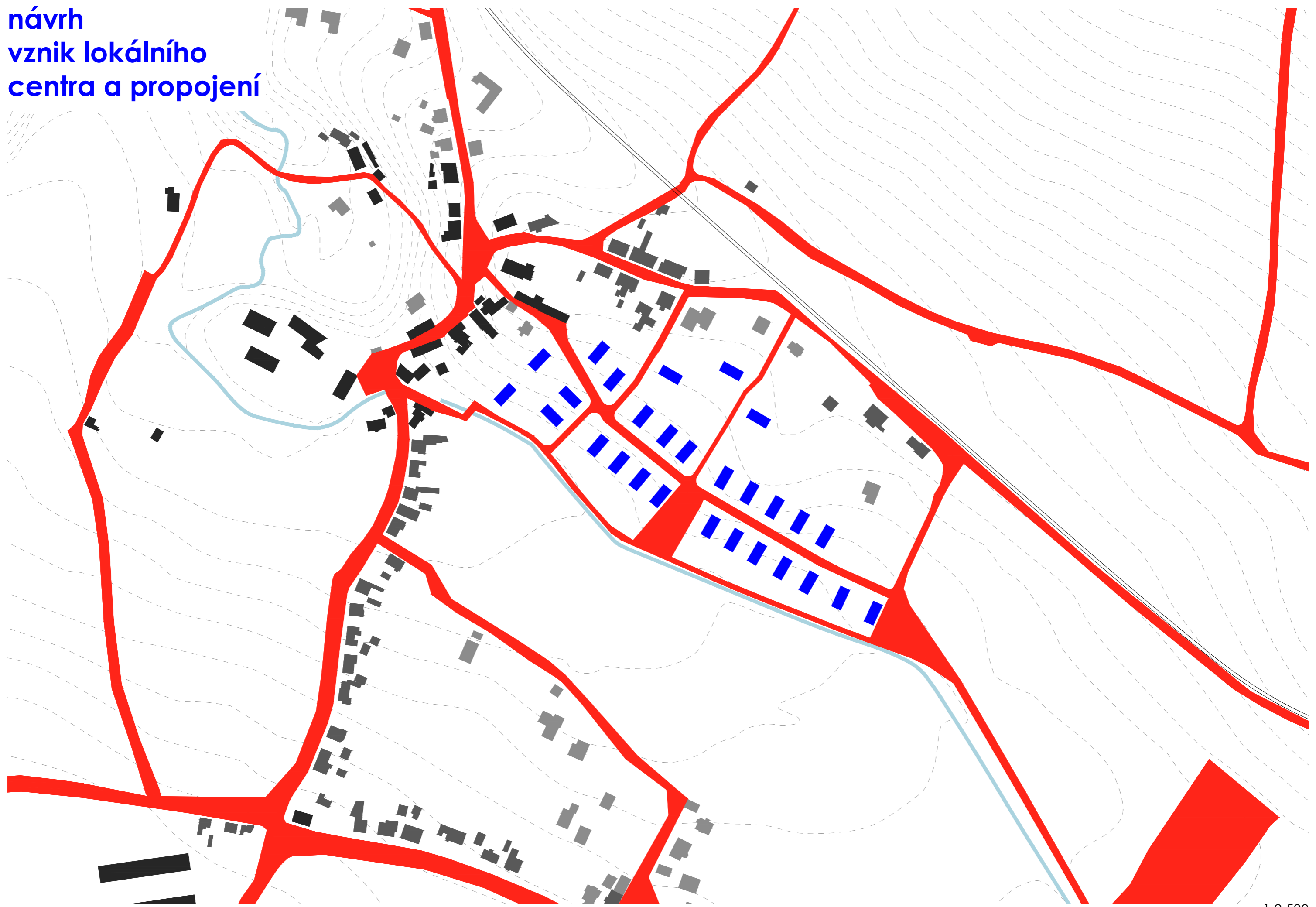
rozměry základní navrhované parcely vyšly z analýzy parcel obce se stejným využitím



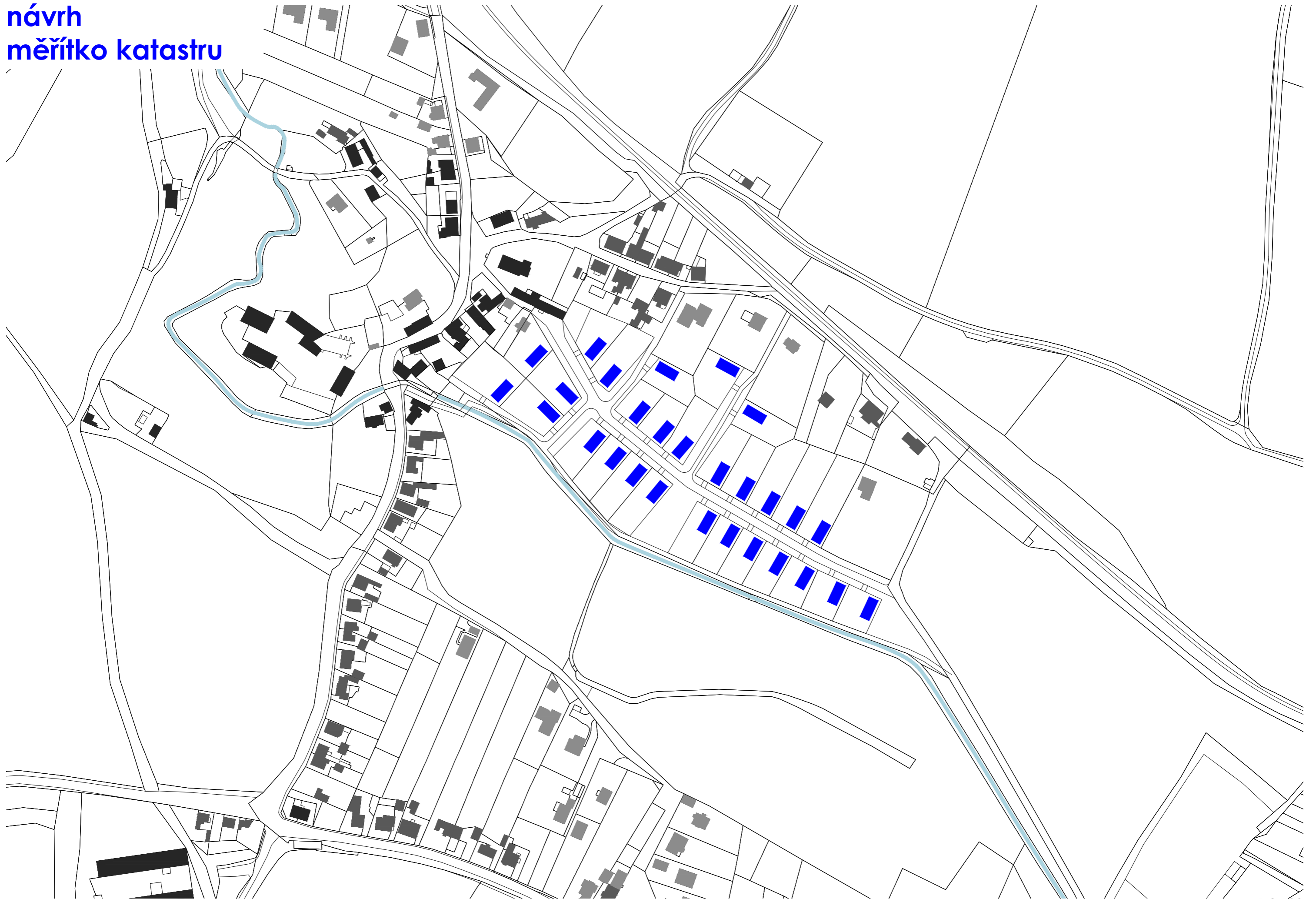
cesty
návrh prostupnosti
a propojení území



návrh
vznik lokálního
centra a propojení



návrh
měřítko katastru



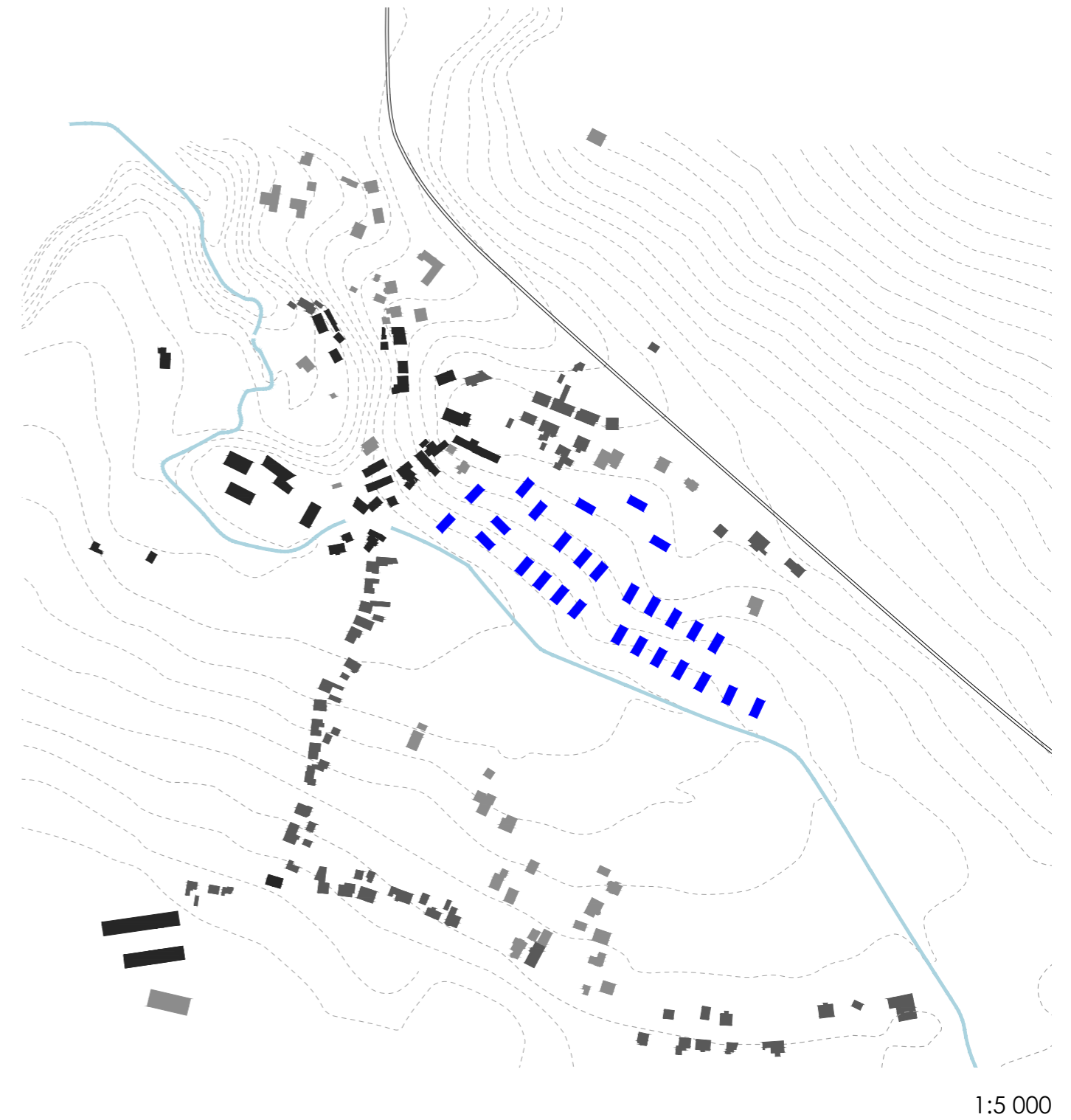
návrh
28 parcel
průměrně 1000 m²



navržené změny

V území nacházejícím se uvnitř intravilánu stávající obce navrhuji zejména cesty propojující centrum Hradiště s cestou vedoucí do centra Bžan. Jedna z cest je vedena podél podél potoka a zpřístupňuje ho tak pro veřejnost. Navrhuji zde také lokální centrum propojující prostory potoka, středu území a cestu k nádraží.

Parcelaci upravuji tak, aby velikost parcel více korespondovala s obvyklou velikostí parcel v obci a zároveň tak hospodárně nakládám s rozvojovým územím, o které je v obci zájem.



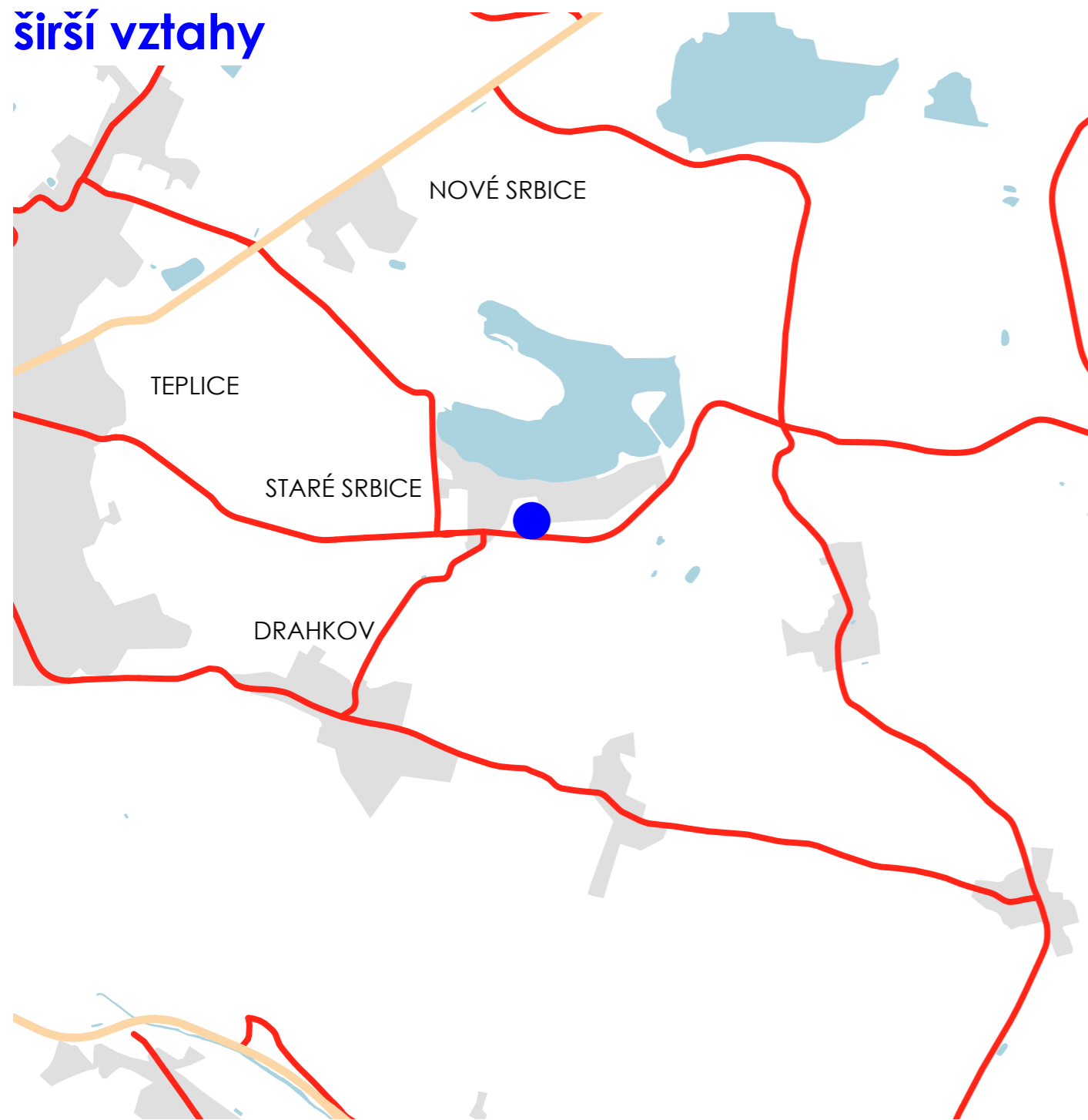
Staré Srbice

/ propojení starého a nového

Staré Srbice

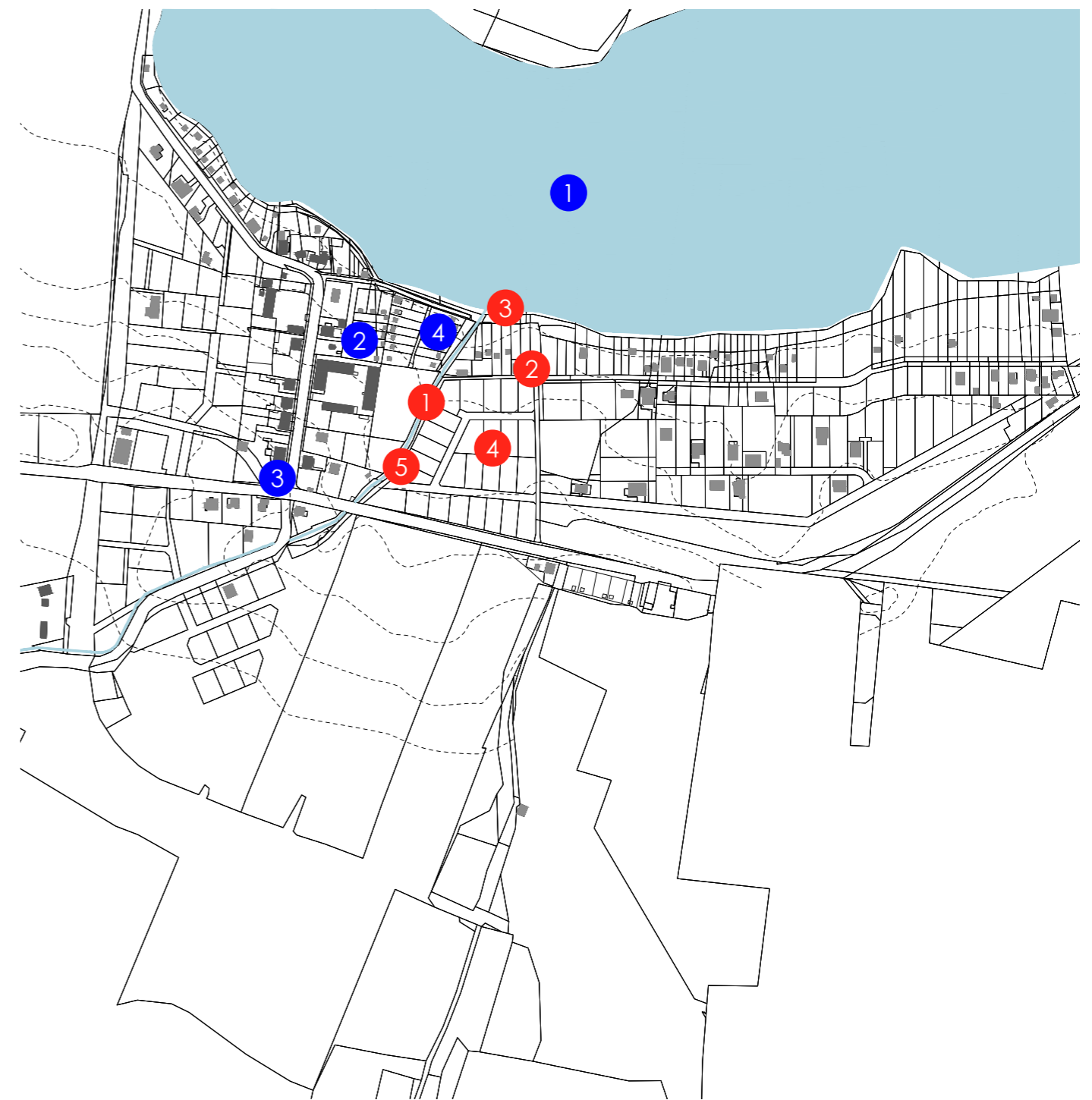
Staré Srbice se nacházejí v blízkosti okresních Teplic. Původní obec byla poddolována a zbourána na konci 19. století. V blízkosti původní obce vyrostla drobná ves Staré Srbice podél silnice, která směřovala na náves původních Srbic, na jejichž místě vznikla vodní nádrž oblíbená mezi rybáři. Podél jejího břehu vznikla zahrádkářská osada, která se postupně mění v residenční oblast. Nová a výrazně větší část obce nyní roste bez propojení se Starými Srbicemi.

širší vztahy



1:50 000

- silnice 3. třídy
- silnice 2. třídy
- silnice 1. třídy
- obec
- řešené území



1:5 000

- | | |
|---|---|
| <ul style="list-style-type: none"> 1 vodní nádrž Modlany 2 kaple Panny Marie 3 autobusová zastávka 4 zahrádkářská osada | <ul style="list-style-type: none"> 1 nepropojenost staré a nové části obce 2 minimální vztah území k vodě 3 nepropojenost nábřeží nádrže 4 absence lokálního centra v celé obci 5 území bez vztahu k potoku |
|---|---|

stavební vývoj



[4]

1840



[5]

1940

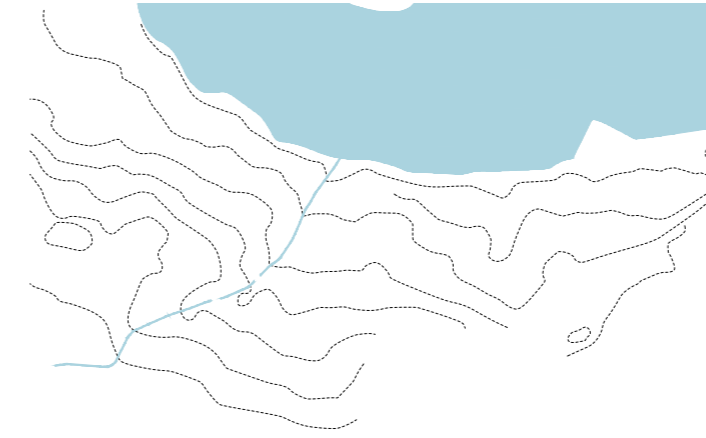


[6]

2022

- rozloha obce: 2,13km²
- počet obyvatel: 461 ob.

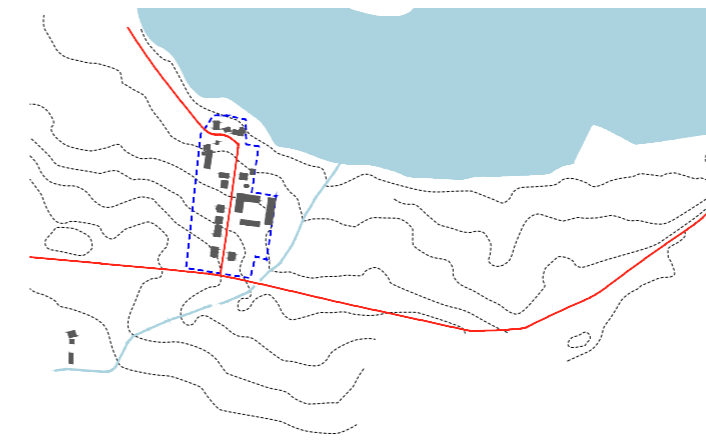
rozbor kostry obce



M 1: 10 000
● lokální centrum
— cesta
— obrys sídla

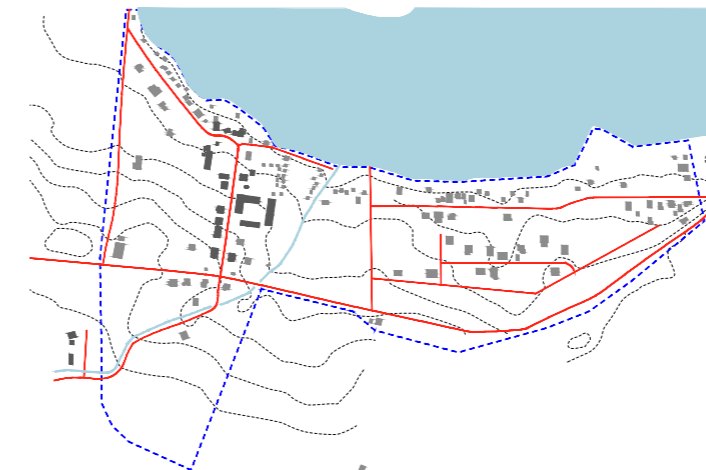
1840

„V roce 1898 vykoupil Wolf Peruc celou ves a poddoloval ji. V dalších letech se dělí obec na Staré a Nové Srbice, toto pojmenování se traduje do dnešních dnů z důvodu dvojí výstavby nové obce. Původní poddolovaná zanikla.“



1940

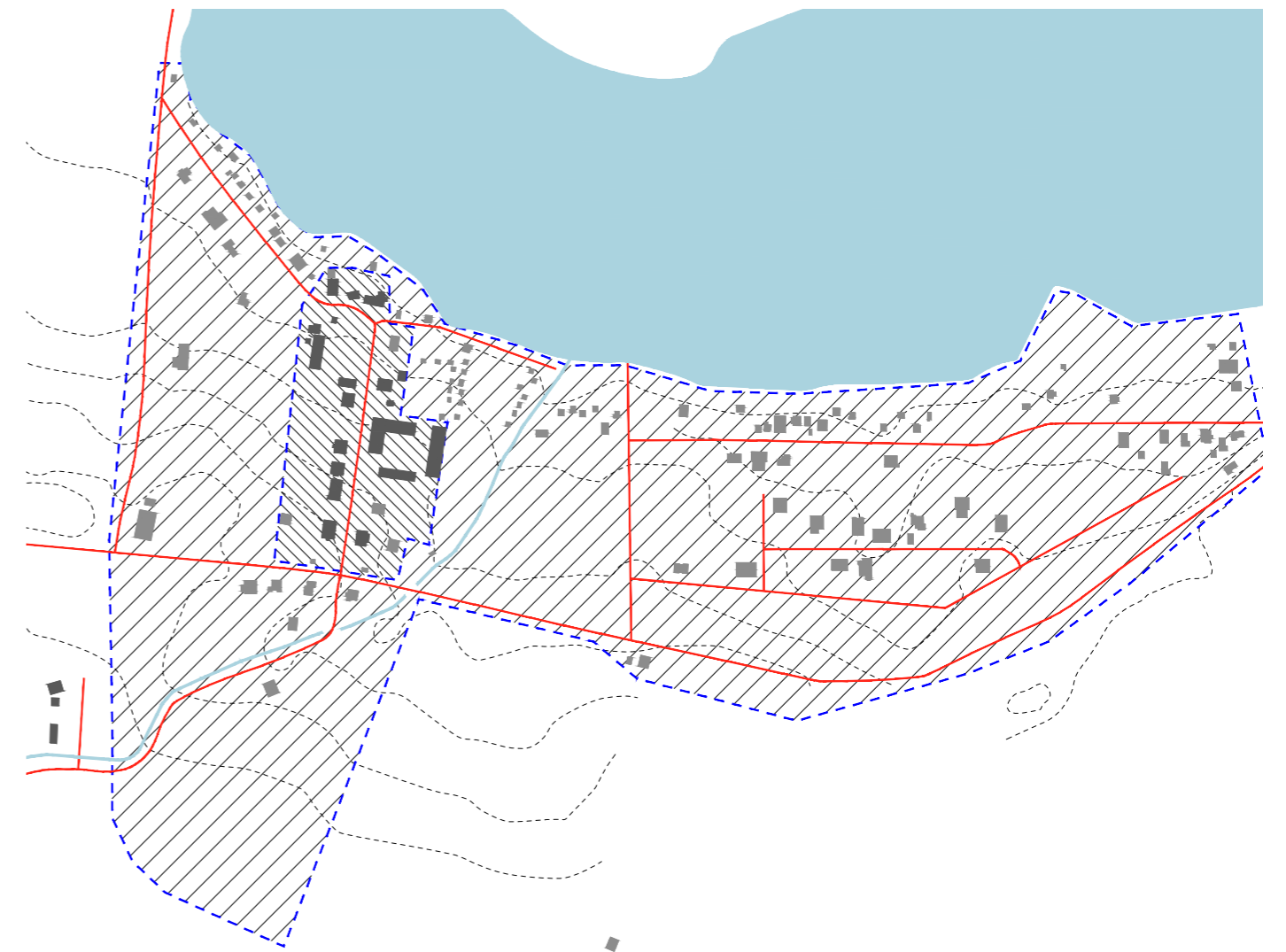
V blízkosti oprámu vznikla náhrada s malou kaplí a rozlehlým hospodářským stavením. Jeho následné využití nadcházejícím režimem ale nezanechalo mnoho původního z dominanty obce.




2022

Zatopený důl se stal oblíbeným mezi rybáři, kteří si zde postavili zahrádkářskou osadu. Ta se s hledáním dostupného bydlení mění na residenční oblast.

vývoj růstu obce



1:5 000



1840

průměrná velikost parcely -
 průměrná zastavěná plocha -
 průměrná zastavěnost -

1940

průměrná velikost parcely 2283.94 m²
 průměrná zastavěná plocha 370.98 m²
 průměrná zastavěnost 1/6

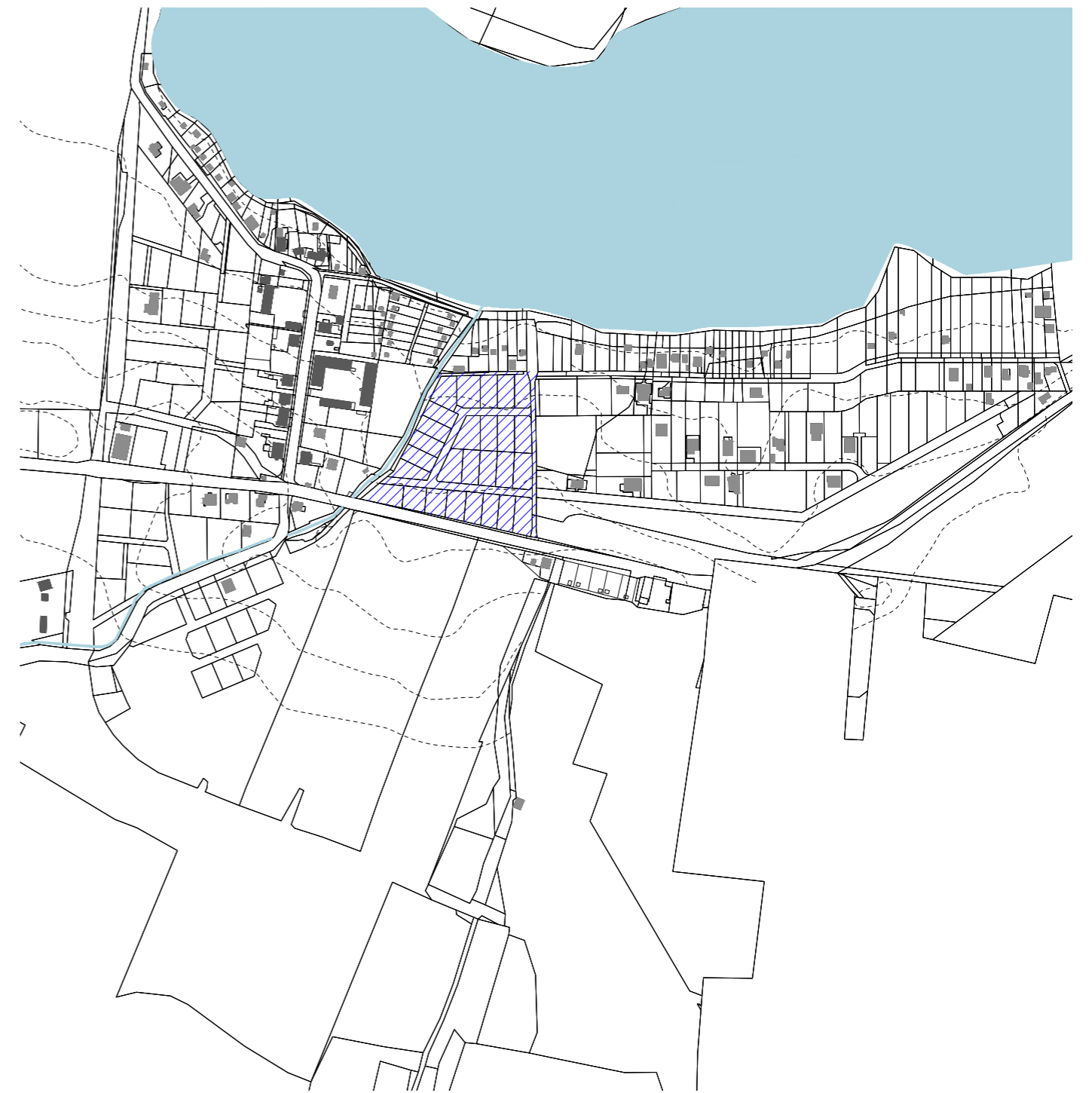
2022

průměrná velikost parcely 951.68 m²
 průměrná zastavěná plocha 118.69 m²
 průměrná zastavěnost 1/8



území plánovaného rozvoje

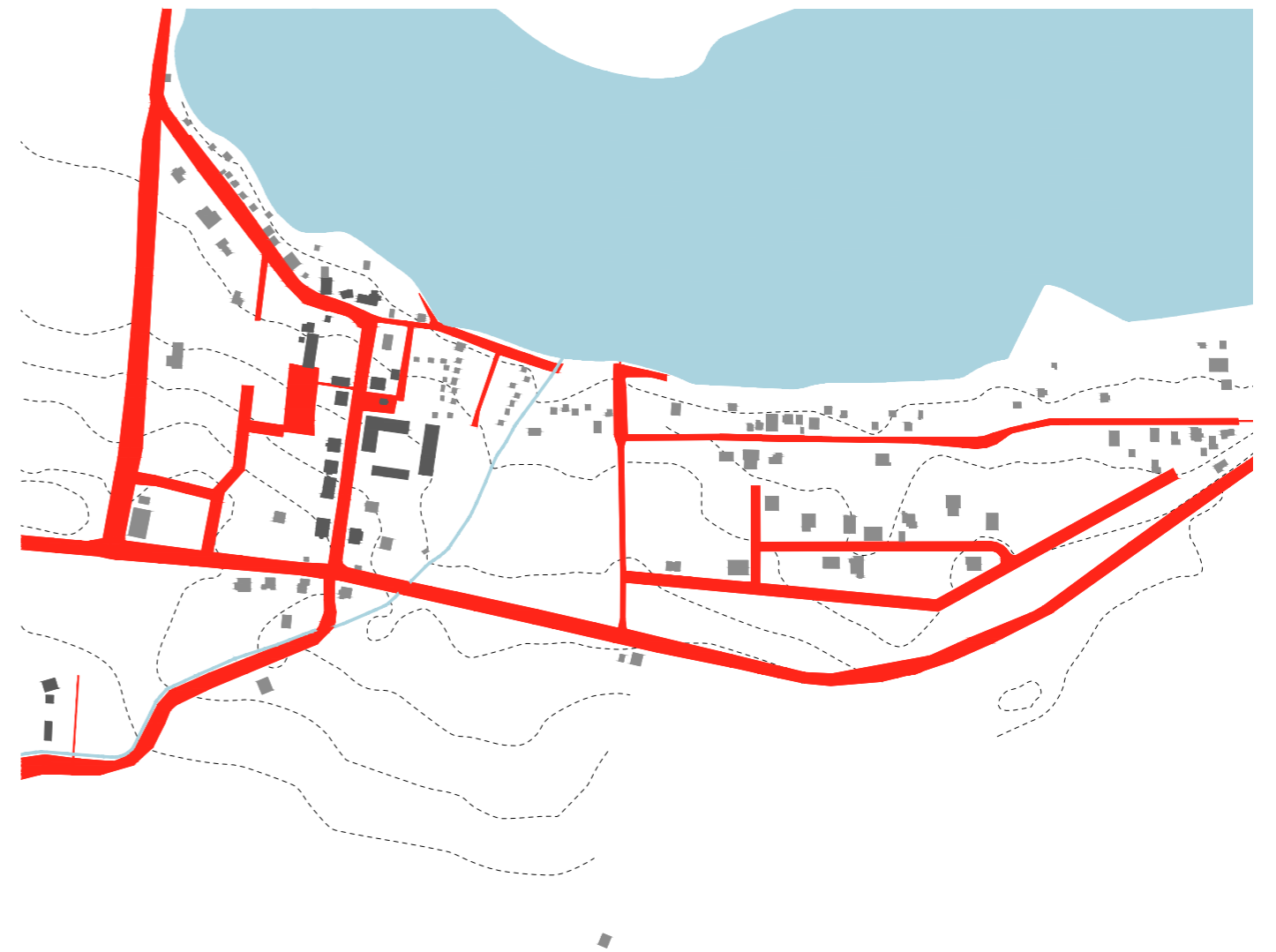
Území o rozloze 21 559 m² se vůči původní části vesnice nachází na druhé straně potoka, který je vnímán jako bariéra. Celkem je zde v současnosti navrženo 27 parcel o výměrách v rozsahu od 580 m² do 830 m². V rámci návrhu využívám i nejbližší parcely ležící na druhé straně silnice.



1:5 000

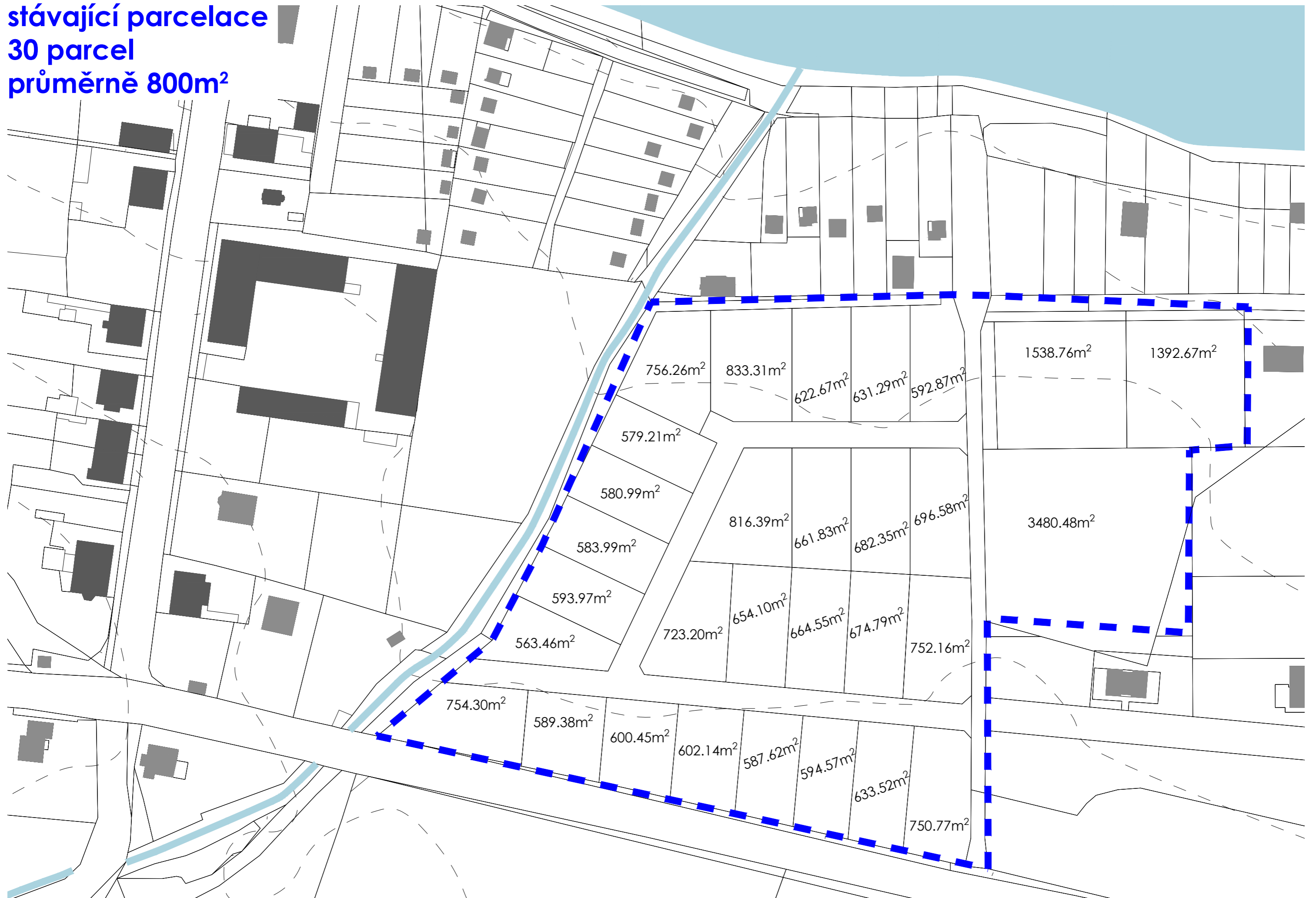
 řešené území

veřejný prostor

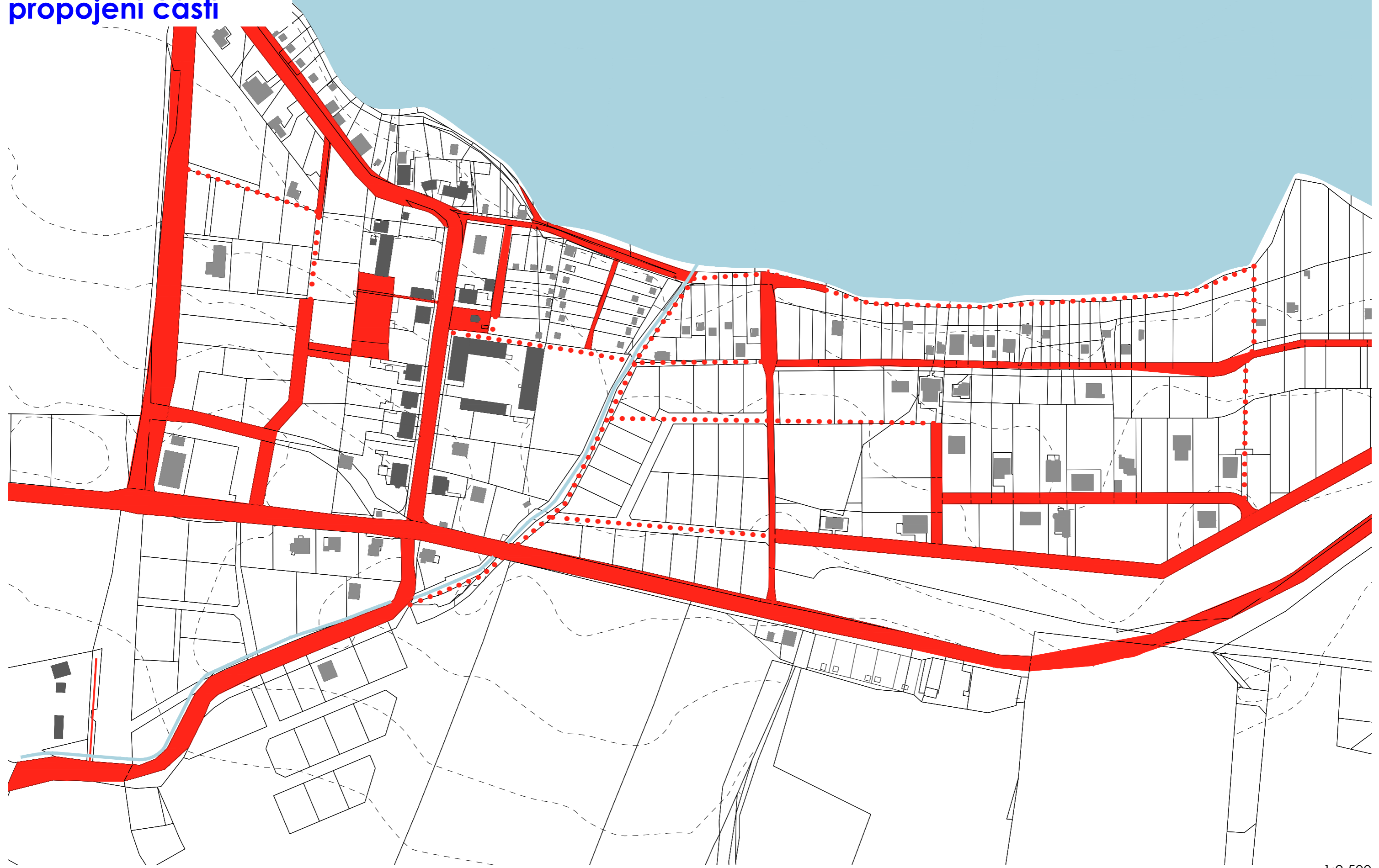


1:5 000

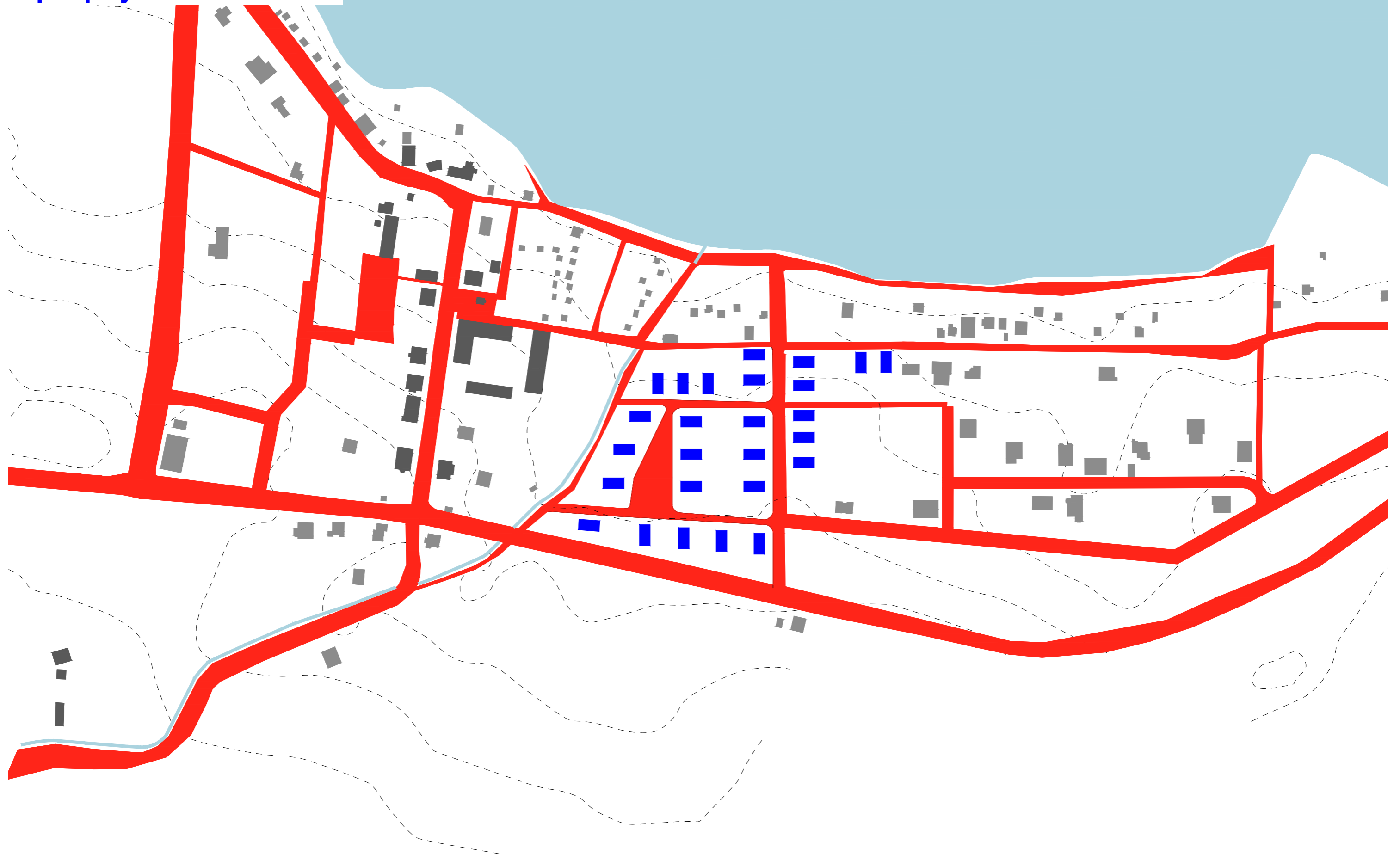
stávající parcelace
30 parcel
průměrně 800m²



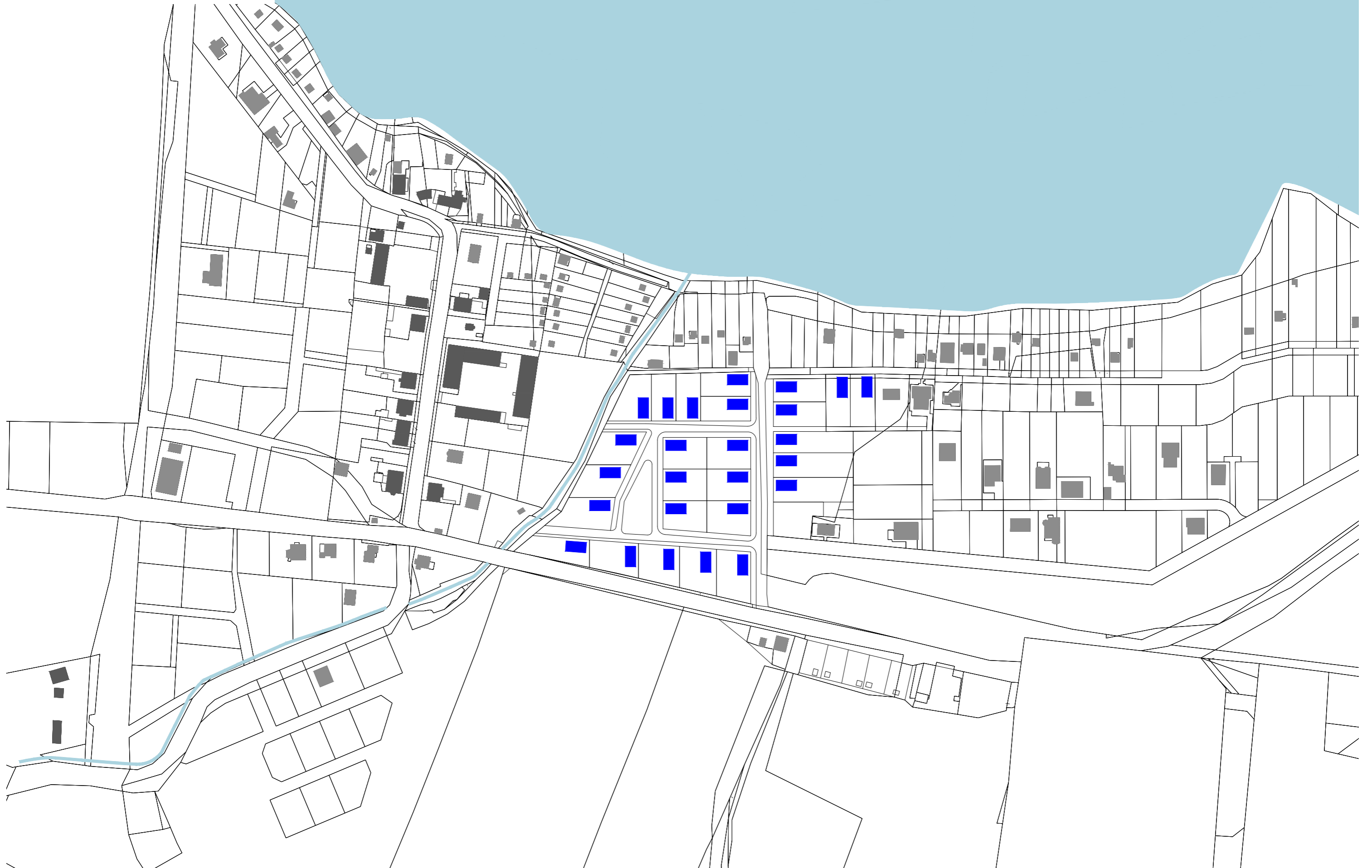
cesty
zprostupnění území
propojení částí



**návrh
vznik lokálního centra
a propojení částí obce**



návrh
měřítko katastru



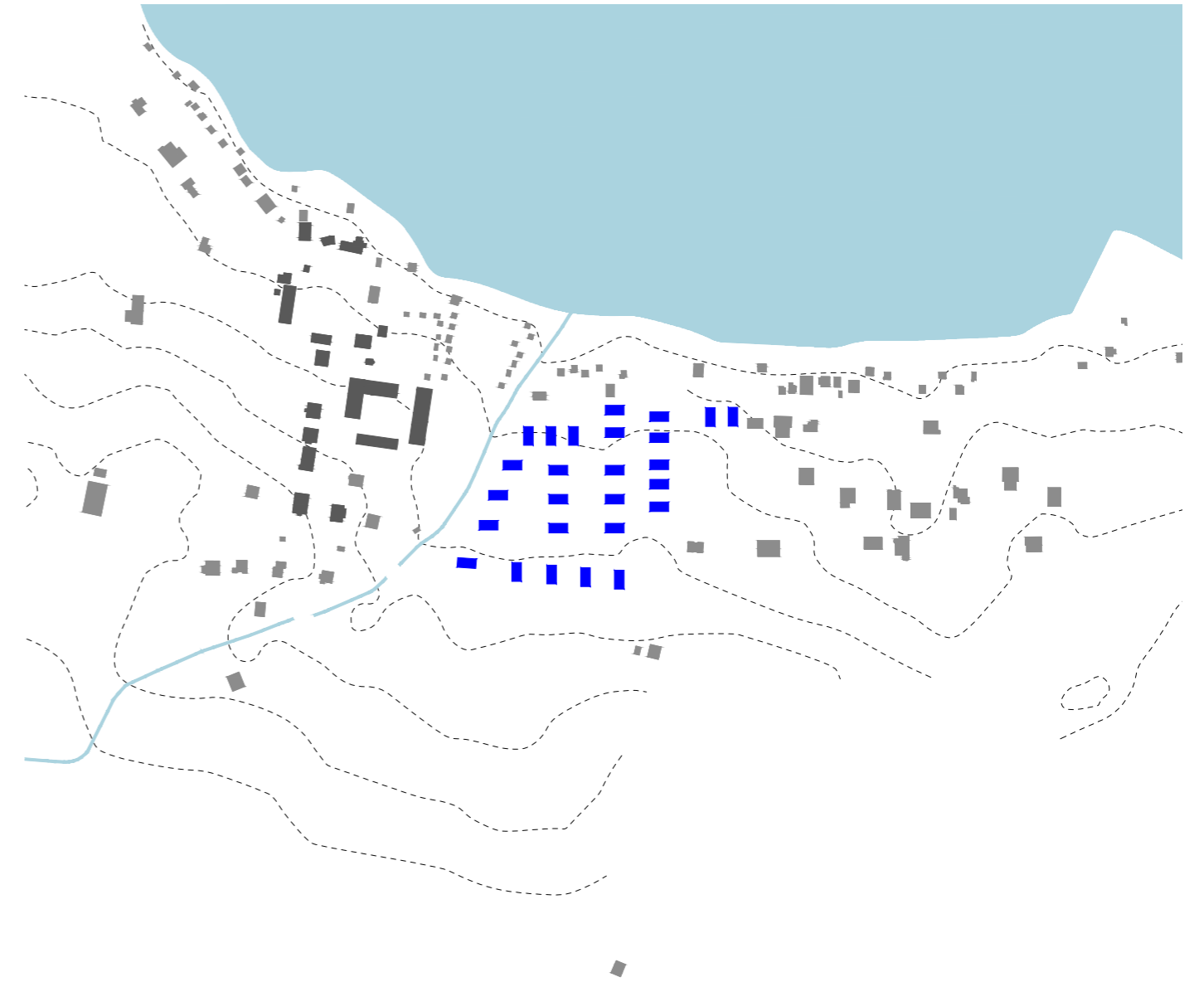
návrh
26 parcel
průměrně 780 m²



navržené změny

Návrhem cest propojí nové rozvojové území s původní částí vesnice. Doplní síť cest a zpřístupní nábřeží vodní nádrže. Cestou kolem potoka pak připojují i území rozvíjející se na jihu obce.

Parcelaci upravují tak, aby vznikla ulice paralelní k ulici původní zástavby ústící na nábřeží vodní nádrže. Ve středu území pak po úpravě vymezují veřejný prostor sloužící jako lokální centrum.



1:5 000

Nížebohy

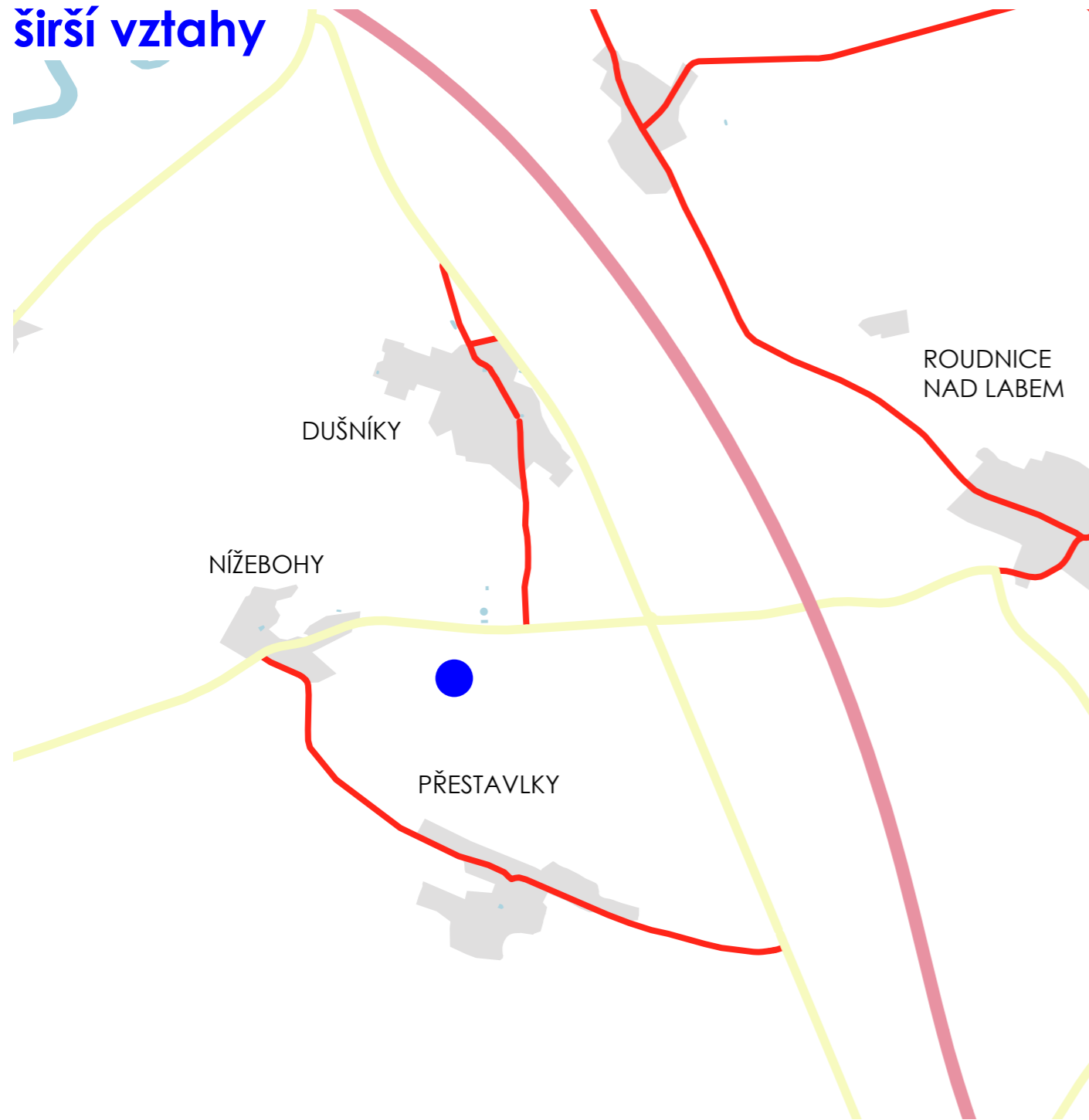
/ měřítko a prostupnost krajiny

Nížebohy

Nížebohy leží mezi Budyní nad Ohří a Roudnicí nad Labem v blízkosti staré významné cesty z Prahy do Německa. Jde o drobnou obec, kde za posledních sto let vyrostlo krom zahrádkářské osady jen pár domů. Nyní ale v jejím blízkem sousedství prodávají pole o rozloze větší, než je rozloha samotných Nížeboh. Vizualizace projektu nabízeného k pozemkům a popis projektu ukazují, že má jít o dobré bydlení pro lidi pracující například v Praze. Od samotných Nížeboh se ale projekt izoluje pásem zeleně, na stávající cesty nenavazuje.

„Díky svým vlastnostem a způsobu využití bude tento rezidenční projekt určen jak pro početnější rodiny, tak pro ty, kteří pracují v Roudnici nebo v Praze. Celek je z urbanistického hlediska charakterizován nikoli řadovými obytnými plochami, stroze uspořádanými vedle sebe, ale rezidenčními ostrovy, které budou tvořit malé vesničky s náměstími a zahradami. ”

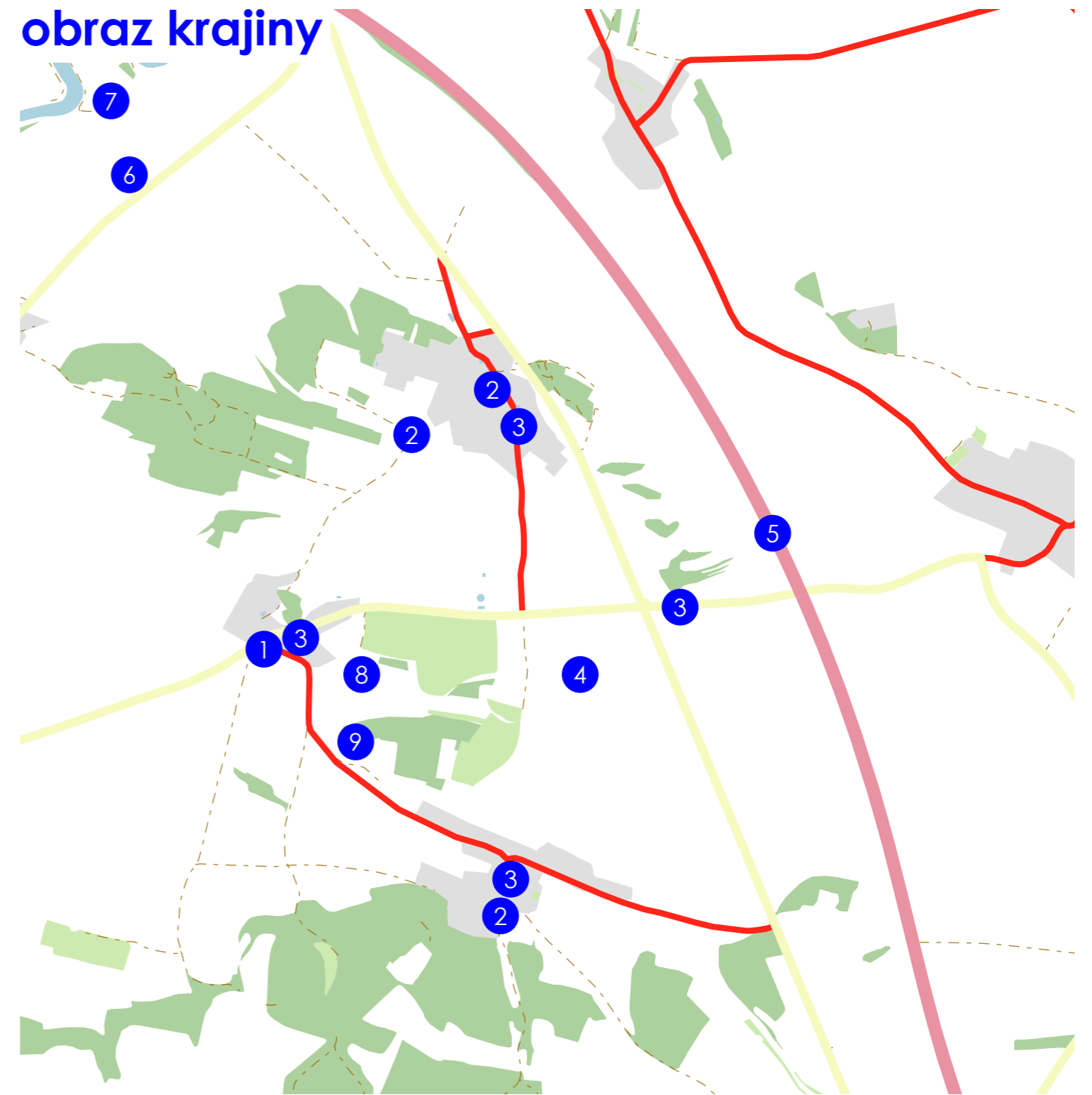
širší vztahy



1: 25 000

- silnice 3. třídy
- silnice 2. třídy
- silnice 1. třídy
- obec
- řešené území

obraz krajiny



1: 25 000

- | | |
|---|--|
| ① kostel sv. Martina | ⑥ cyklostezka 6, Ohře |
| ② kaple | ⑦ Ohře |
| ③ autobusová zastávka | ⑧ zahrádkářská osada |
| ④ letiště Dušníky | ⑨ Borovice černá u Nížeboh |
| ⑤ dálnice D8 | ⑩ čerpací stanice |

nabízená podoba budoucí výstavby



nedostatky navrhovaného celku

- 1 chybí návaznost na historickou cestu
- 2 zneprostupnění území
- 3 vytváření neprůjezdných ulic
- 4 nelogické uspořádání domů vůči ulici
- síť cest je navržena bez návazností na okolí
- ulice často přímo neobsluhují domy, ke kterým pak vznikají uliční appendixy

stavební vývoj



[7]

1840



[8]

1940



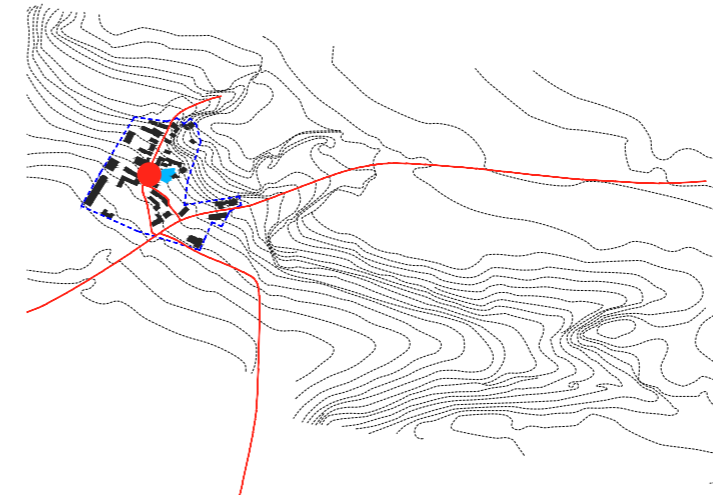
[9]

2022

- rozloha obce: 3,56 km²
- počet obyvatel: 165 ob.

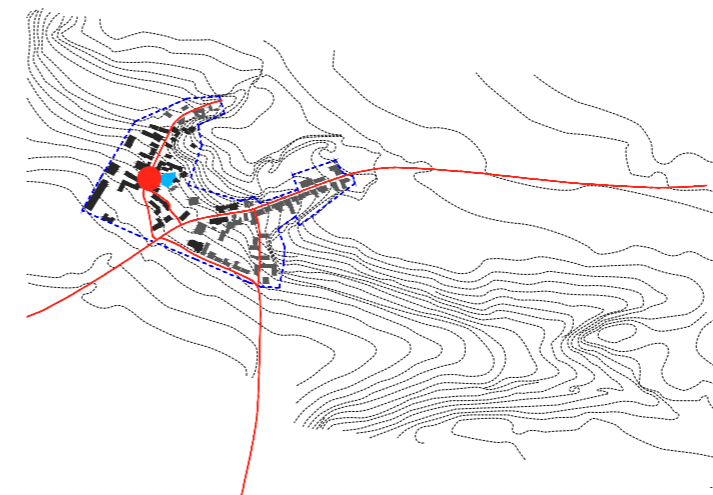
rozbor kostry obce

- M 1: 10 000
- lokální centrum
- cesta
- obrys sídla



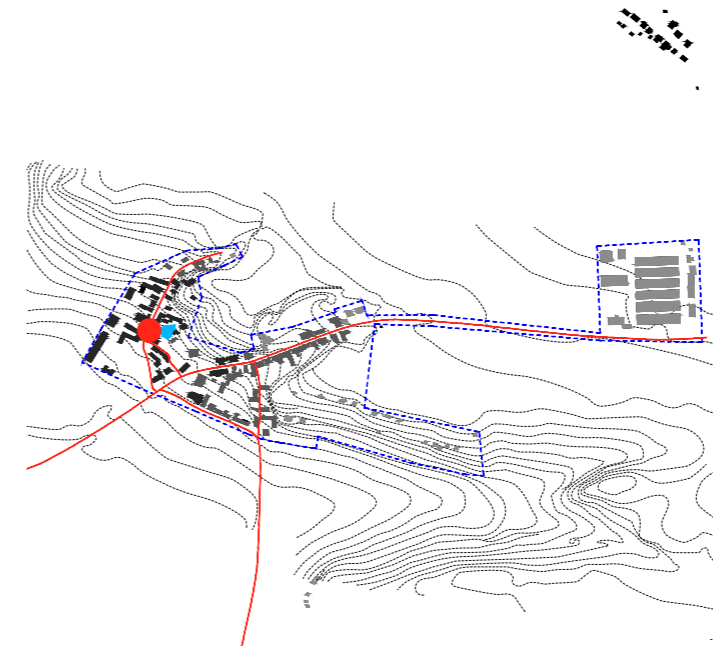
1840

Obec vznikla v blízkosti budoucího archeologického naleziště kolem výrazného ostrohu, na kterém vznikl hřbitov.



1940

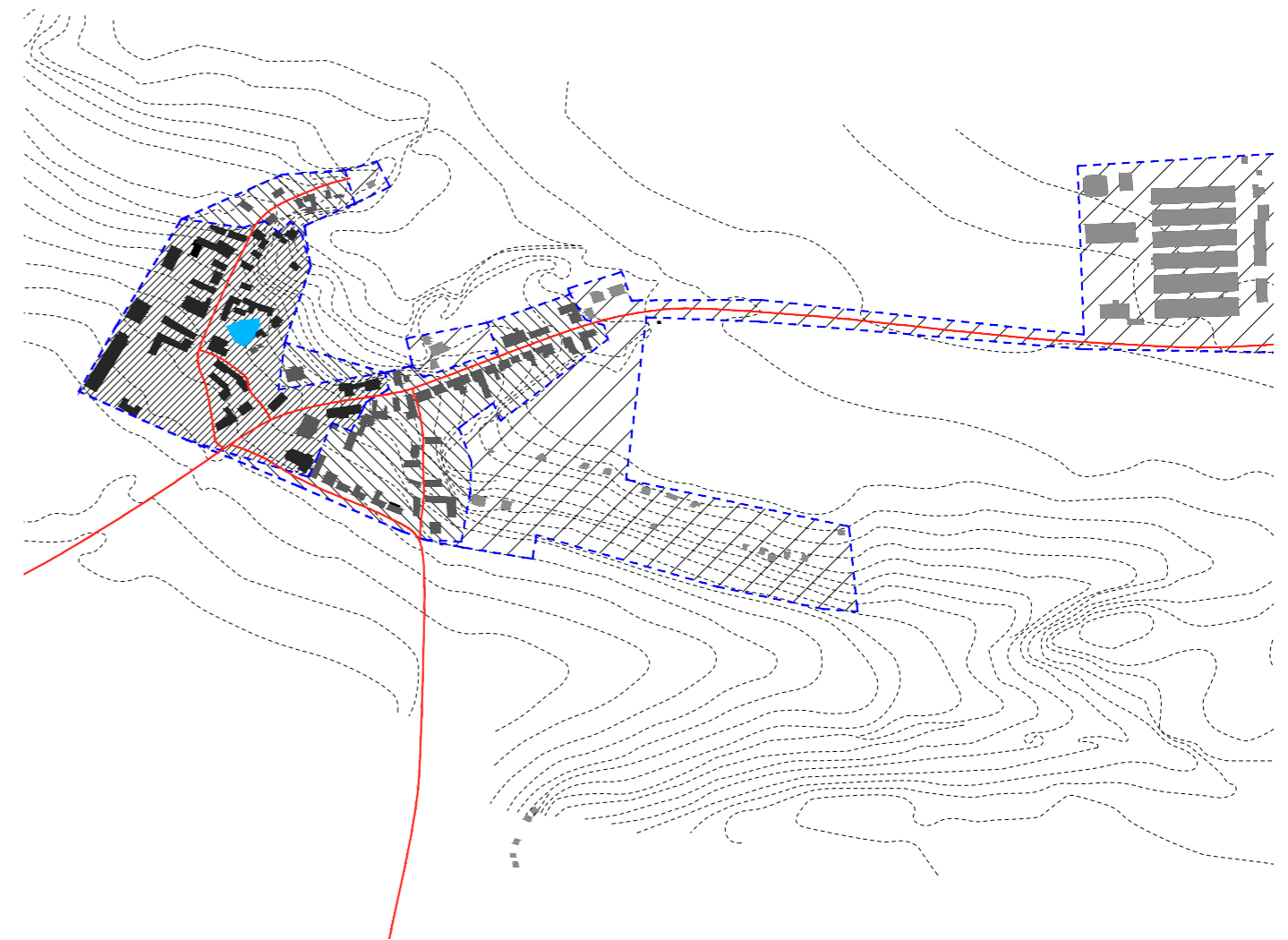

Růst obce pokračoval podél silnice spojující Budyni nad Ohří s Roudnicí nad Labem. Na Nížebohy řeka nezbyla.




2022

V následující době obec velký růst nezaznamenala. To se teď ale má změnit.

vývoj růstu obce

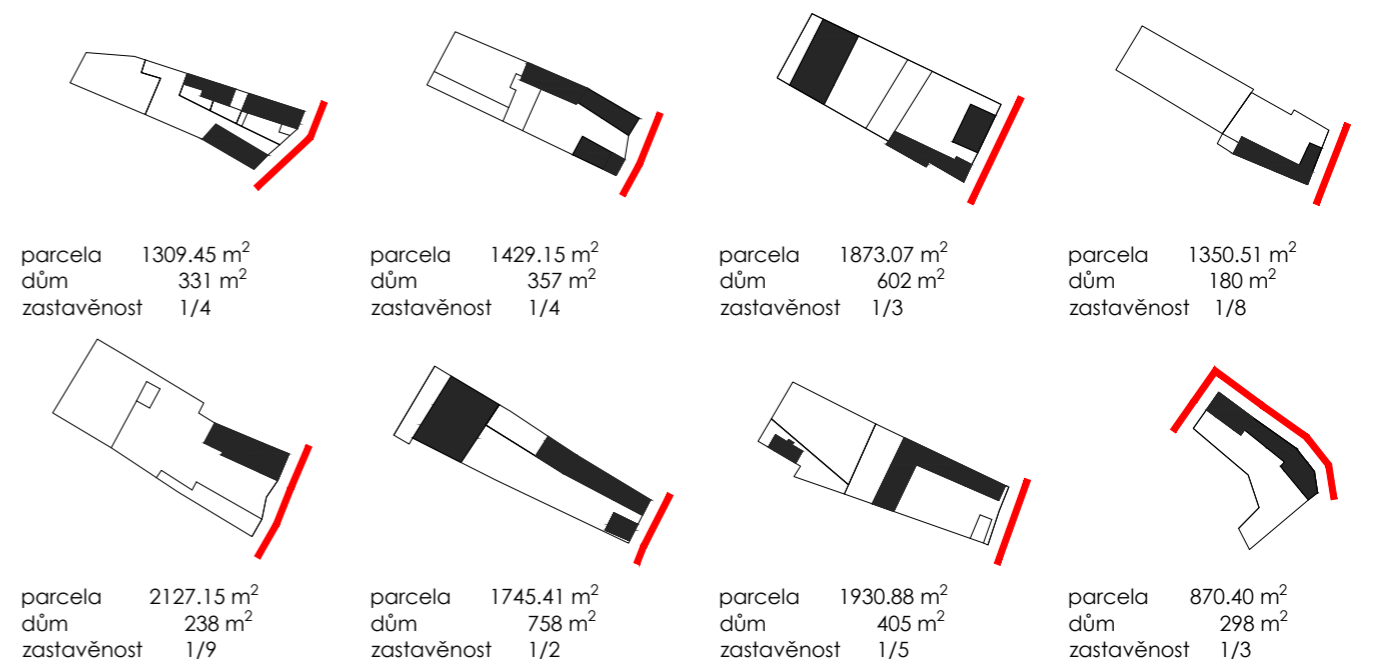


1:7 500



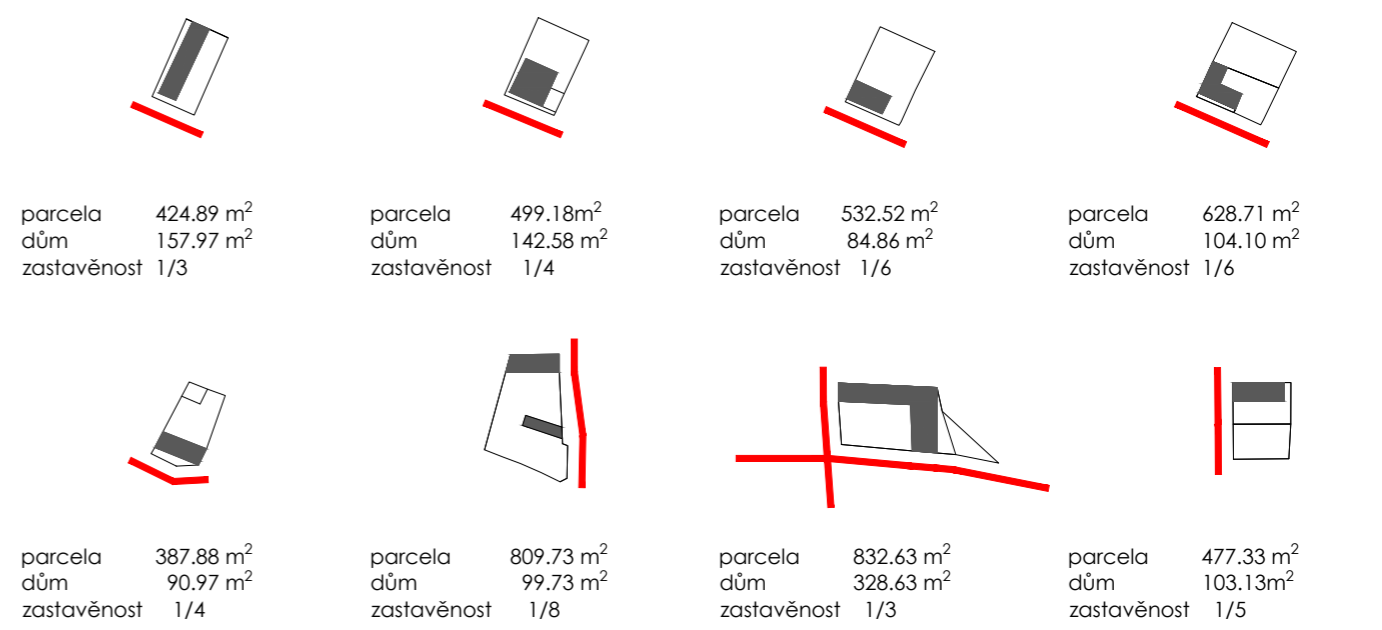
1840

průměrná velikost parcely 1579.50 m²
 průměrná zastavěná plocha 396.13 m²
 průměrná zastavěnost 1/4



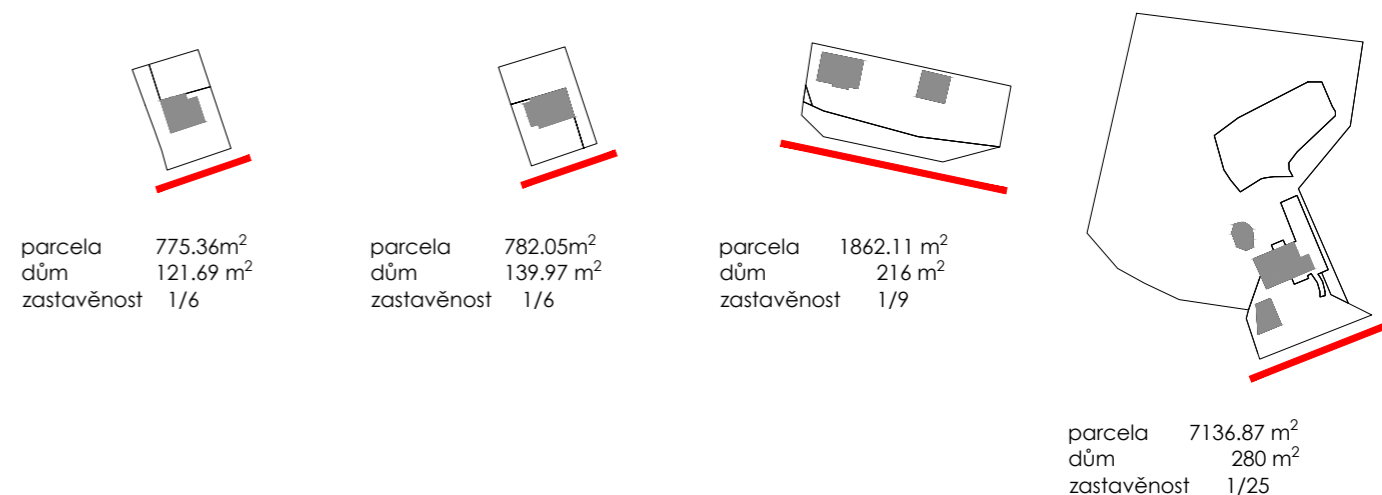
1940

průměrná velikost parcely 574.11 m²
 průměrná zastavěná plocha 138.99 m²
 průměrná zastavěnost 1/4

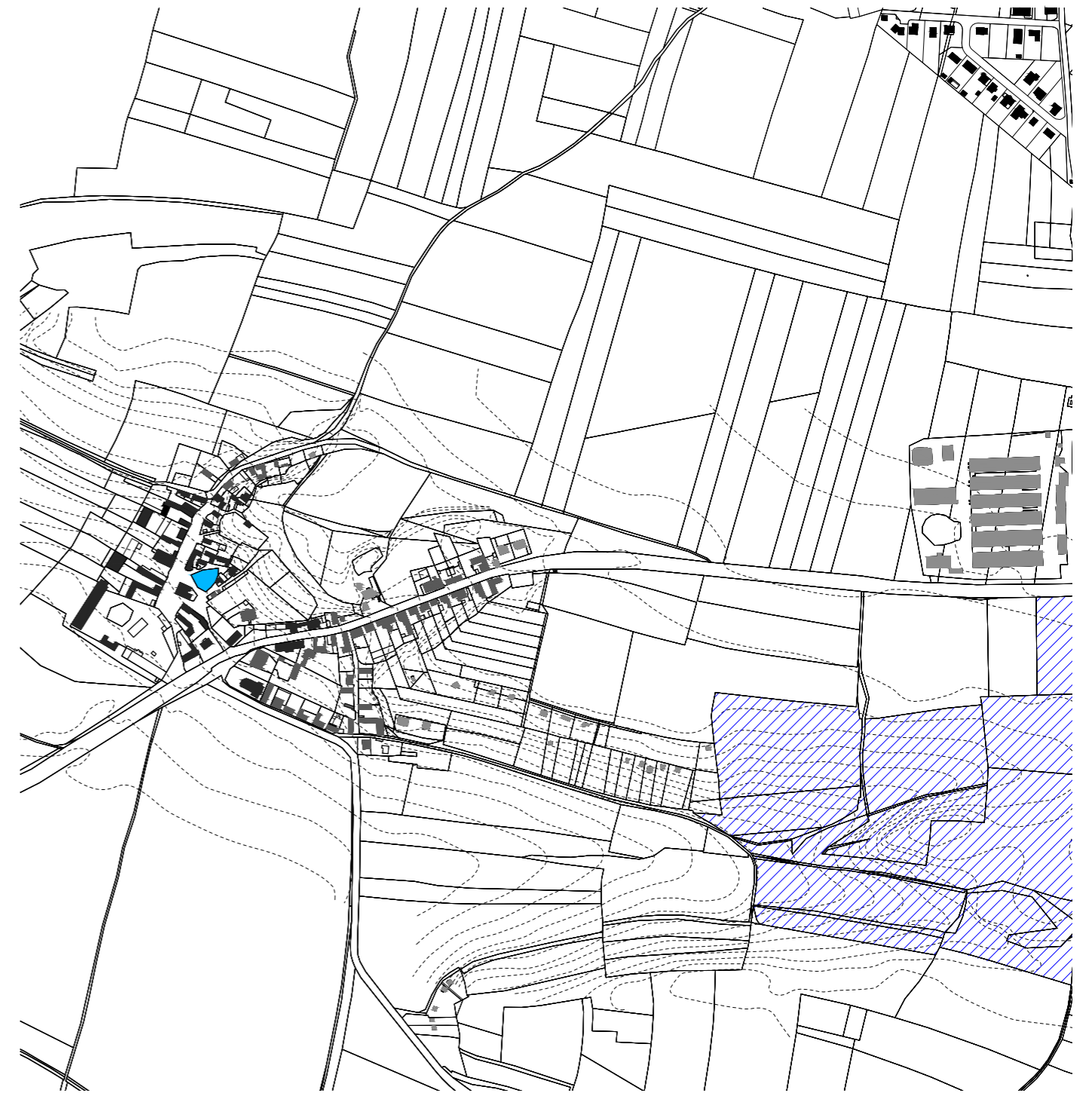


2022

průměrná velikost parcely 2639.09 m²
 průměrná zastavěná plocha 189.42 m²
 průměrná zastavěnost 1/14



území plánovaného rozvoje



1:7 500

 řešené území

území plánovaného rozvoje

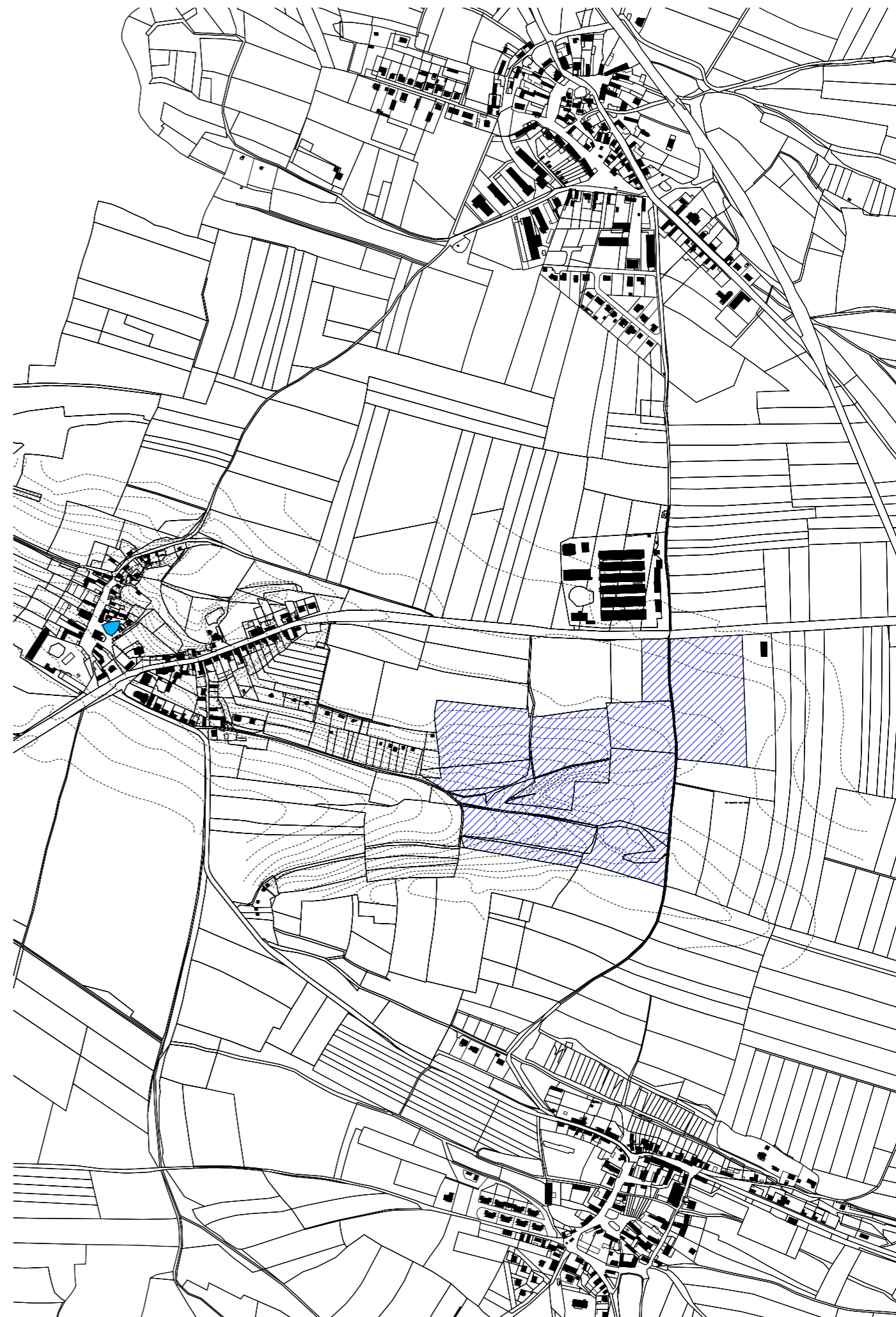
Území o rozloze 20 ha leží na východ od obce Nížebohy, v jejímž katastru leží. Svou velikostí jí ale území překonává.

„ Nabízíme k prodeji komplex pozemků nacházející se na území obce Budyně nad Ohří. Jedná se o pozemky vedené v platném územním plánu jako stavební, určené ke

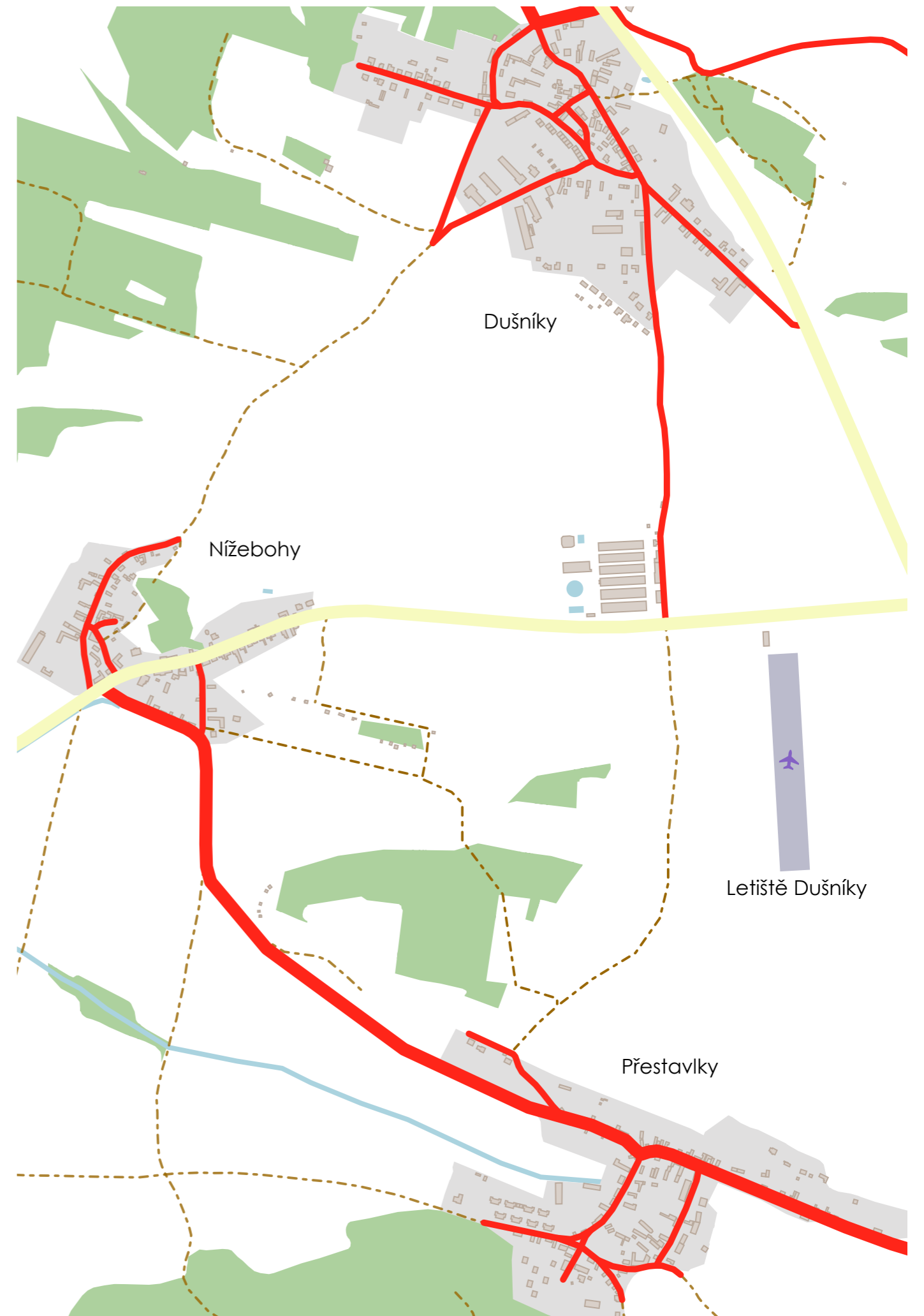
smíšenému využití, je tudíž možné realizovat jak rezidenční nebo komerční struktury, tak i sportovní projekty. Rozloha cca 196708 m² se vyznačuje hodnotným přírodním prostředím se zalesněnými svahy a rovinami. Jedinečný profil pozemků dodává této lokalitě osobité kouzlo, díky čemuž je vhodný k vybudování bytových a rodinných domů. Možnost vlastního developmentu nebo rozprodeje stavebních parcel pro jednotlivé domy.

Díky svým vlastnostem a způsobu využití bude tento rezidenční projekt určen jak pro početnější rodiny, tak pro ty, kteří pracují v Roudnici nebo v Praze. Celek je z urbanistického hlediska charakterizován nikoli řadovými obytnými plochami, stroze uspořádanými vedle sebe, ale rezidenčními ostrovy, které budou tvořit malé vesničky s náměstími a zahradami. Současný majitel disponuje územním plánem, který předpokládá kompletní zastavěnost, a který byl již schválen veškerými příslušnými zainteresovanými odbory. Tento projekt je proto možné ihned prezentovat při žádosti o stavební povolení a následně zahájit stavební práce. Cílem je příjemný životní styl v přírodě a v bezprostřední blízkosti Prahy. Po dohodě s městskou radou budou v komplexu vybudovány stavby pro občanskou vybavenost, např. školy, sportovní zařízení a komerční prostory.

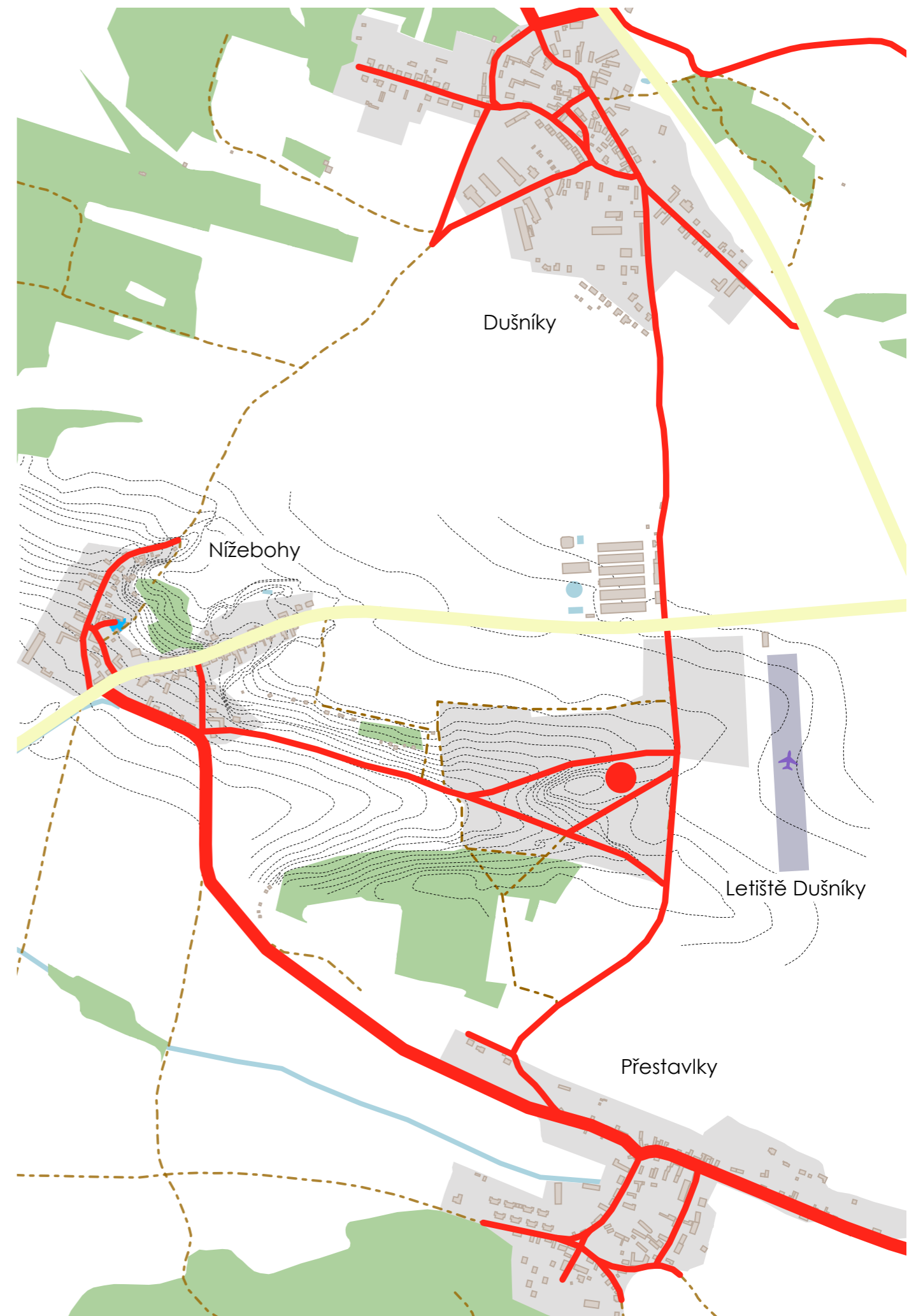
Dostupnost do areálu je vynikající, neboť se pozemek nachází na západní straně dálnice, 3 km od sjezdu z dálnice E55. Je třeba zmínit, že 4 km východně od dálnice, se nachází město Roudnice nad Labem, ležící na břehu řeky Labe, které je také vybaveno vešker-



sídlo a krajina

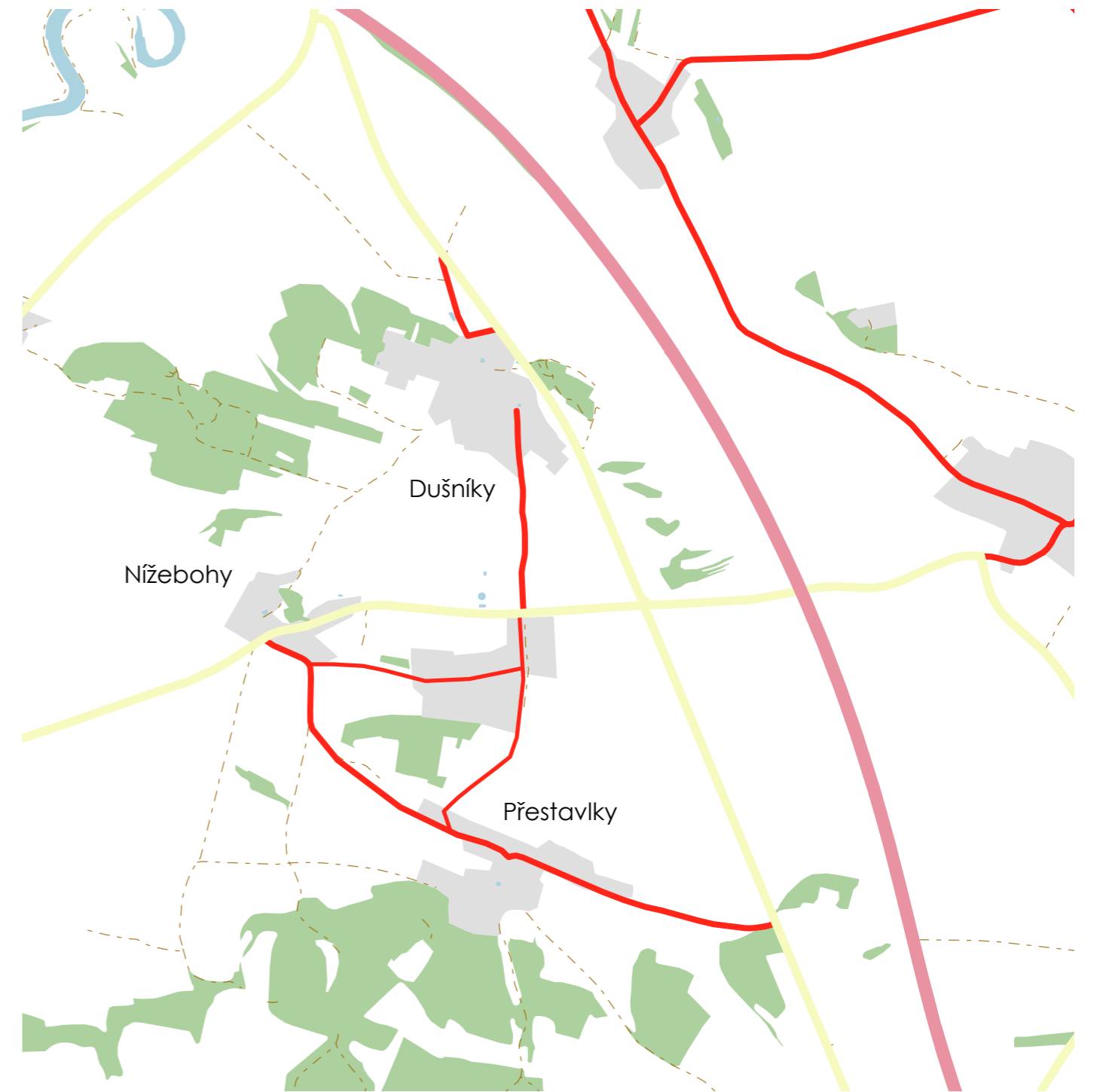


návrh
prostupnost



navržené změny

Území určené k vzniku nového sídelního celku zprostředkují, napojují ho na stávající cesty tak, aby budoucí rozvoj respektoval celou lokalitu. Centrem území navrhuji propojení s Nížebohy, ke kterým se tak vztahují jako k původní síle v území. Dále zvýrazňuji cestu spojující Přestavlky a Dušníky, která se stává páteří nové obce.



1: 25 000

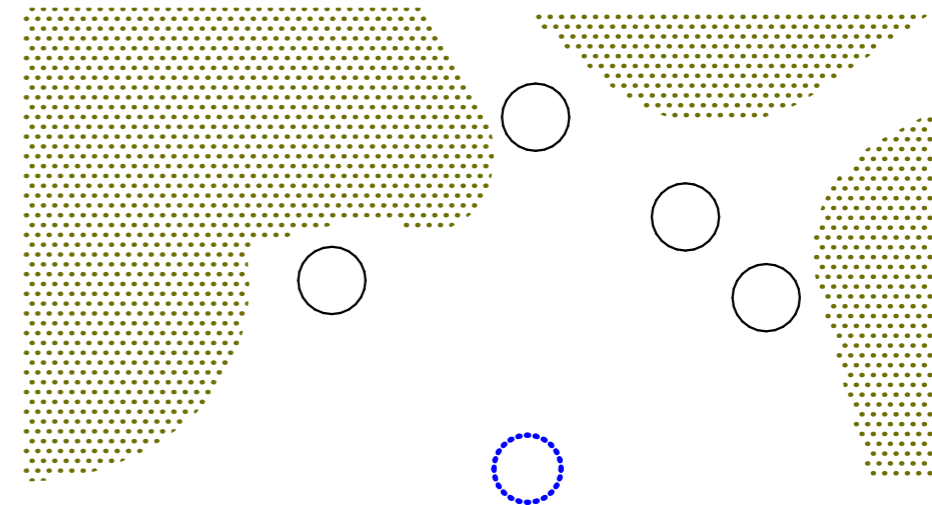
principy




měřítko

Při navrhování území jsem pracoval s obvyklým měřítkem, ke kterému jsem dospěl po analýze parcel obce. Získal jsem tak velikost parcely a míru její zastavěnosti. Takovou parcelu jsem pak použil jako skladebný prvek. Velikosti parcel a domů na nich tak přímo navazují na poměry v obci.

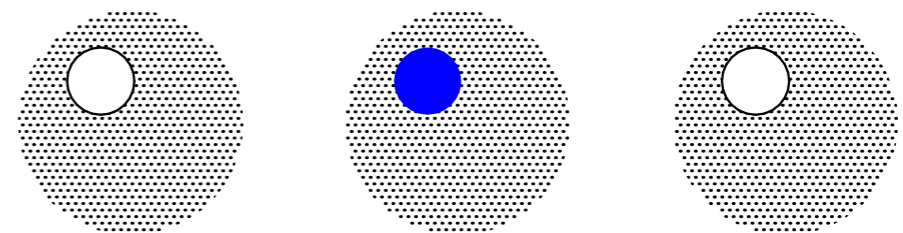
krajina



obec



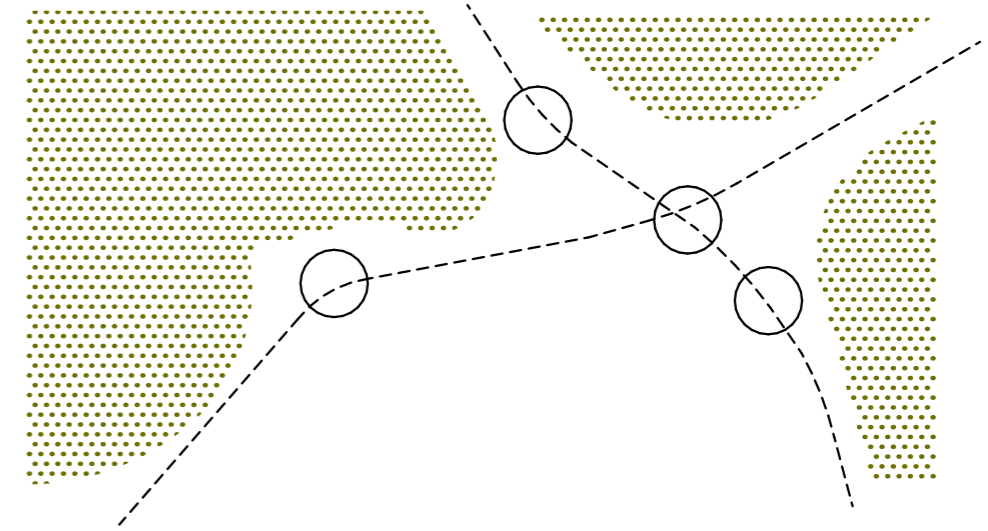
parcela



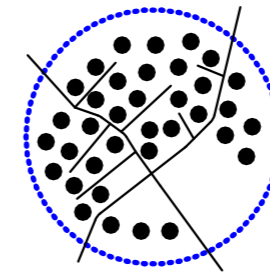
prostupnost/ propojenost

Prostupnost a propojenost území je společným jmenovatelem všech tří lokalit. Nově navrhovaná území často nenavazují na stávající síť cest. Dochází tak k zneprostupnění území, a tím i k nepropojenosti jednotlivých částí obce. Dochází tak k vytváření vnitřních periferií, které neprospívají celku.

krajina



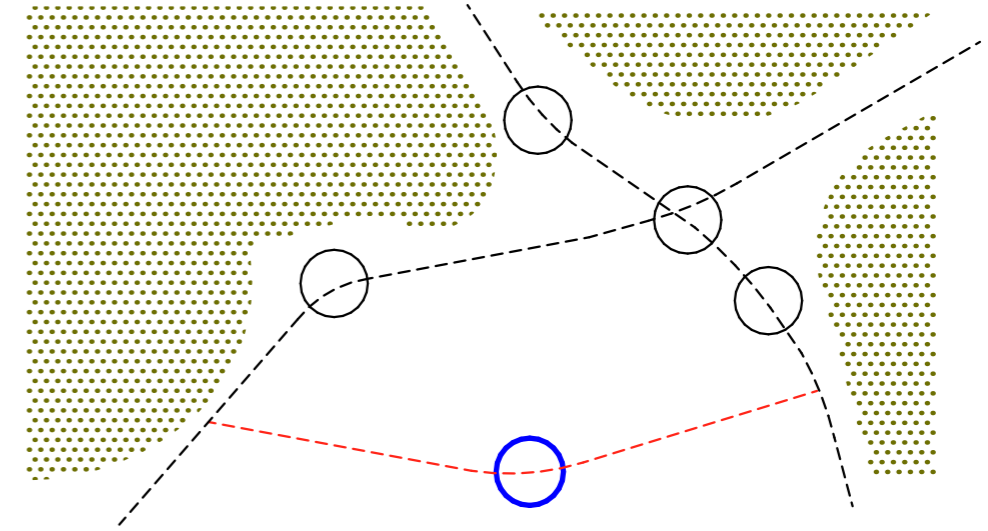
obec



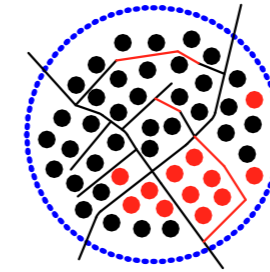
doplnění

Vhodného doplnění docílím aplikací předchozích dvou principů. Mohu tak smysluplně doplnit jak krajinu, tak sídlo. Důsledné doplnění v rámci stávajících hranic obce a krajiny může vnést do lokality vyšší kvality.

krajina



obec



zdroje map

- [1] Prohlížení archiválií. Document Moved [online]. Copyright © ČÚZK [cit. 18.05.2022]. Dostupné z: <https://ags.cuzk.cz/archiv/openmap.html?typ=skicic&idrastru=LIT630018420>
- [2] Prohlížení archiválií. Document Moved [online]. Copyright © ČÚZK [cit. 18.05.2022]. Dostupné z: <https://ags.cuzk.cz/archiv/openmap.html?typ=ims&idrastru=WMSA08.1938.LITC90.05332>
- [3] Mapy.cz. Mapy.cz [online]. Dostupné z: <https://mapy.cz/letecka?x=13.8736155&y=50.5918938&z=16&l=0>
- [4] Prohlížení archiválií. Document Moved [online]. Copyright © ČÚZK [cit. 18.05.2022]. Dostupné z: <https://ags.cuzk.cz/archiv/openmap.html?typ=skicic&idrastru=LIT526018420>
- [5] Prohlížení archiválií. Document Moved [online]. Copyright © ČÚZK [cit. 18.05.2022]. Dostupné z: <https://ags.cuzk.cz/archiv/openmap.html?typ=ims&idrastru=WMSA08.1938.USTL97.05276>
- [6] Mapy.cz. Mapy.cz [online]. Dostupné z: <https://mapy.cz/letecka?x=13.8789370&y=50.6488001&z=16&l=0>
- [7] Prohlížení archiválií. Document Moved [online]. Copyright © ČÚZK [cit. 18.05.2022]. Dostupné z: https://ags.cuzk.cz/archiv/openmap.html?typ=cioc&idrastru=B2_a_6C_5178-1_1
- [8] Prohlížení archiválií. Document Moved [online]. Copyright © ČÚZK [cit. 18.05.2022]. Dostupné z: <https://ags.cuzk.cz/archiv/openmap.html?typ=ims&idrastru=WMSA08.1946.LIBO12.05008>
- [9] Mapy.cz. Mapy.cz [online]. Dostupné z: <https://mapy.cz/letecka?x=14.1800525&y=50.4142260&z=16&l=0>

konzultanti

prof. Ing. arch. JAN JEHLÍK - vedoucí ústavu urbanismu
Ing. arch. JAN PEŠTA - historické souvislosti
Ing. ZUZANA VYORALOVÁ, Ph.D. - aspekty udržitelného rozvoje

poděkování

Rád bych poděkoval Borisovi Redčenkovi a Vítězslavu Dandovi, kteří mě bez předchozí zkušenosti přijali do ateliéru. Dále všem svým přátelům, kteří na tom byli vždy hodně podobně, jako já: Martě, Martině, Honzovi a Lujze. Nejvíc svojí přítelkyni Petře Lálové, která mi od konce bakalářského studia pomáhala, podporovala mě a posouvala mě dopředu v každém ohledu. A samozřejmě rodičům a prarodičům, kteří vždy stáli za mnou a s napětím sledovali mé školní úspěchy i neúspěchy.

